



แผนพัฒนาท้องถิ่น (พ.ศ. 2561 - 2565)

งานนโยบายและแผน
องค์การบริหารส่วนตำบลบัวใหญ่
อำเภอบัวใหญ่ จังหวัดนครราชสีมา

คำนำ

เนื่องด้วยพระราชบัญญัติกำหนดแผนและขั้นตอนการกระจายอำนาจให้แก่องค์กรปกครองส่วนท้องถิ่น พ.ศ. 2542 หมวด 2 มาตรา 16 (1) ประกอบกับระเบียบกระทรวงมหาดไทย ว่าด้วยการจัดทำแผนพัฒนาขององค์กรปกครองส่วนท้องถิ่น (ฉบับที่ 3) พ.ศ. 2561 ได้กำหนดให้องค์กรปกครองส่วนท้องถิ่น มีอำนาจและหน้าที่ในการจัดทำแผนพัฒนาท้องถิ่นของตนเอง แผนพัฒนาท้องถิ่นนั้น หมายถึงแผนพัฒนาท้องถิ่นขององค์กรปกครองส่วนท้องถิ่น โดยคณะกรรมการพัฒนาท้องถิ่นจัดประชุมประชาคมท้องถิ่น ส่วนราชการ และรัฐวิสาหกิจที่เกี่ยวข้อง เพื่อแจ้งแนวทางพัฒนาท้องถิ่น รับทราบปัญหา ความต้องการ ประเด็น การพัฒนาและประเด็นที่เกี่ยวข้องตลอดจนความช่วยเหลือทางวิชาการ และแนวทางปฏิบัติที่เหมาะสมกับสภาพพื้นที่เพื่อนำมากำหนดแนวทางการจัดทำแผนพัฒนาท้องถิ่น โดยให้นำข้อมูลพื้นฐานในการพัฒนาจากหน่วยงานต่างๆ และข้อมูลในแผนพัฒนาหมู่บ้านหรือแผนชุมชนมาพิจารณาประกอบการจัดทำแผนพัฒนาท้องถิ่น

เพื่อให้การดำเนินการเป็นไปตามกฎหมายดังกล่าว องค์การบริหารส่วนตำบลบัวใหญ่ จึงดำเนินการทบทวนแผนพัฒนาท้องถิ่น (พ.ศ. 2561 - 2565) ขึ้น เพื่อใช้เป็นเครื่องมือในการจัดทำงบประมาณรายจ่ายประจำปี และพร้อมที่จะนำไปสู่การปฏิบัติและสามารถใช้ในการประสานแผนการพัฒนาท้องถิ่นได้อย่างมีประสิทธิภาพและประสิทธิผล ตามนโยบายที่คณะผู้บริหารหวังที่จะทำให้เกิดการพัฒนาในองค์การบริหารส่วนตำบลบัวใหญ่ จึงหวังเป็นอย่างยิ่งว่าการทบทวนแผนพัฒนาท้องถิ่น (พ.ศ. 2561 - 2565) ขององค์การบริหารส่วนตำบลบัวใหญ่ ฉบับนี้ จะเป็นแนวทางในการพัฒนาตำบลที่มีประสิทธิภาพและตอบสนองความต้องการของประชาชนอย่างแท้จริงต่อไป

องค์การบริหารส่วนตำบลบัวใหญ่
มิถุนายน 2562

สารบัญ

เรื่อง	หน้า
ส่วนที่ 1 สภาพทั่วไปและข้อมูลพื้นฐาน	1 - 9
ส่วนที่ 2 ยุทธศาสตร์องค์การปกครองส่วนท้องถิ่น	10 - 39
ส่วนที่ 3 การนำแผนพัฒนาท้องถิ่นไปสู่การปฏิบัติ	40 - 173
ส่วนที่ 4 การติดตามและประเมินผลโครงการ	174 - 177

ภาคผนวก

- ประกาศใช้แผนพัฒนาท้องถิ่น (พ.ศ. 2561 - 2565)
- สำเนาคำสั่งคณะกรรมการสนับสนุนการจัดทำแผนพัฒนาองค์การบริหารส่วนตำบลบัวใหญ่
- สำเนาคำสั่งคณะกรรมการพัฒนาองค์การบริหารส่วนตำบลบัวใหญ่

ส่วนที่ 1

สภาพทั่วไปและข้อมูลพื้นฐาน

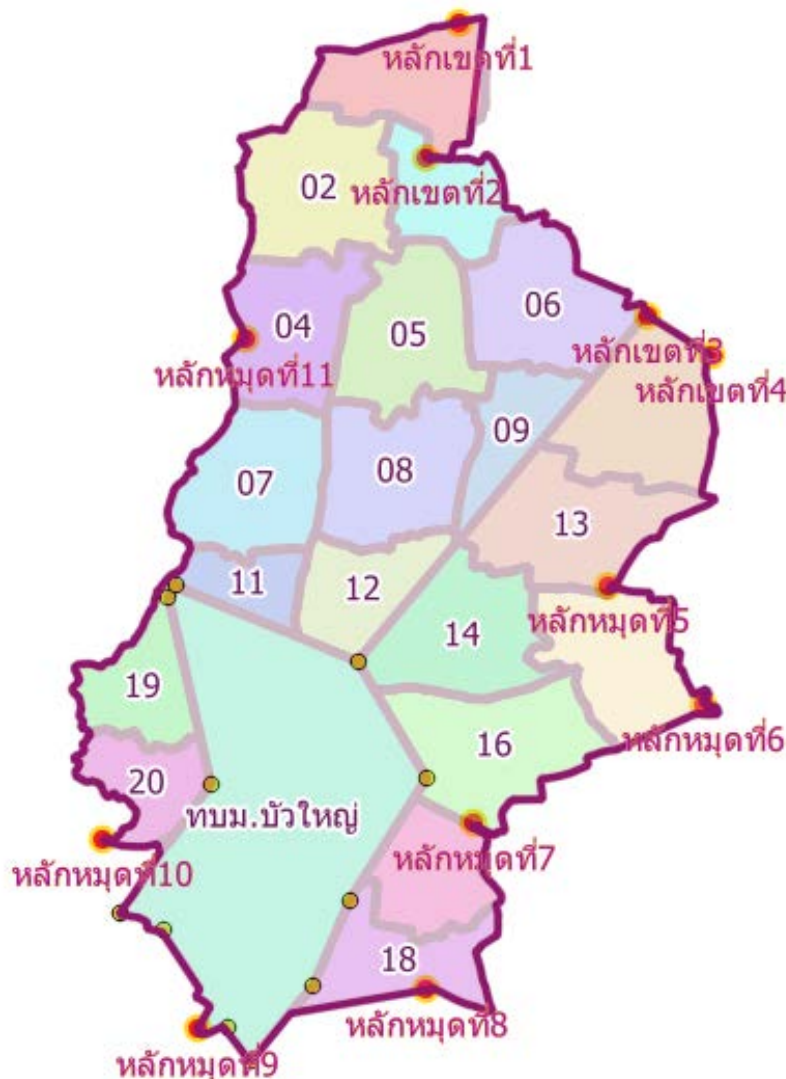
1. ด้านกายภาพ

1.1 ที่ตั้งของหมู่บ้านหรือชุมชนหรือตำบล

สภาตำบลบัวใหญ่ ได้ยกฐานะเป็นองค์การบริหารส่วนตำบลบัวใหญ่ ซึ่งจัดตั้งตามพระราชบัญญัติสภาตำบล และองค์การบริหารส่วนตำบล พ.ศ. 2537 และตามประกาศกระทรวงมหาดไทย เมื่อวันที่ 19 มกราคม 2539 โดยประกาศในราชกิจจานุเบกษา ฉบับทั่วไป เล่มที่ 113 ตอนที่ 90 ลงวันที่ 30 มกราคม 2539 ในเขตตำบล บัวใหญ่ อำเภอบัวใหญ่ จังหวัดนครราชสีมา ปัจจุบันมีพื้นที่การปกครองทั้งหมด 14 หมู่บ้าน

องค์การบริหารส่วนตำบลบัวใหญ่ มีสำนักงาน ตั้งอยู่เลขที่ 114 หมู่ที่ 1 ถ.ป่าตอง-หลุบทุ่ง ตำบลบัวใหญ่ อำเภอบัวใหญ่ จังหวัดนครราชสีมา หมายเลขโทรศัพท์ 0-4400-1446 หมายเลขโทรสาร 0-4400-1446 อยู่ห่างจากเหนือของศาลากลางจังหวัดนครราชสีมา ห่างจากจังหวัดนครราชสีมา 111 กิโลเมตร และอยู่ห่างจากที่ว่าการอำเภอ บัวใหญ่ 3 กิโลเมตร โดยมีอาณาเขตติดต่อกับตำบลใกล้เคียง ดังนี้

<u>ทิศเหนือ</u>	ติดต่อกับเขตตำบลด่านช้าง อำเภอบัวใหญ่ และเขตตำบลบัวลาย อำเภอบัวลาย
<u>ทิศใต้</u>	ติดต่อกับตำบลหนองแวงใหญ่ และตำบลเสมาใหญ่
<u>ทิศตะวันออก</u>	ติดต่อกับเขตตำบลกุดจอก
<u>ทิศตะวันตก</u>	ติดต่อกับตำบลด่านช้าง



1.2 ลักษณะภูมิประเทศ

องค์การบริหารส่วนตำบลบัวใหญ่ มีพื้นที่โดยประมาณ 45.35 ตารางกิโลเมตร หรือประมาณ 28,343.75 ไร่ เนื้อที่ส่วนใหญ่อยู่ติดกับเทศบาลเมืองบัวใหญ่ ทั้ง 4 ด้าน ส่วนใหญ่เป็นที่ราบสูง ไม่มีภูเขา โดยทั่วไป เป็นที่ราบเอียงไม่สม่ำเสมอ มีลำห้วยโจด ลำห้วยลิงชี ไหลผ่านตอนกลางของตำบล และลำห้วยกสิกรรมอยู่ทางตอนล่างของตำบลมีหนองน้ำและสระน้ำกระจายอยู่ทั่วไปในตำบล พื้นที่สูงกว่าน้ำทะเลปานกลาง 140 - 150 เมตร

1.3 ลักษณะภูมิอากาศ

สภาพภูมิอากาศ ขององค์การบริหารส่วนตำบลบัวใหญ่ มี 3 ลักษณะ ได้แก่

- ฤดูร้อน ช่วงระหว่างเดือนมีนาคม - เดือนมิถุนายน
- ฤดูฝน ช่วงระหว่างเดือนกรกฎาคม - เดือนตุลาคม ได้รับอิทธิพลจากลมมรสุมตะวันตกเฉียงใต้
- ฤดูหนาว ช่วงระหว่างเดือนพฤศจิกายน - เดือนกุมภาพันธ์ ได้รับอิทธิพลจากลมมรสุม

ตะวันออกเฉียงเหนือ

1.4 ลักษณะของดิน

ตำบลบัวใหญ่โดยทั่วไปเป็นที่เนิน ดินเป็นดินปนทรายหน้าดินถูกชะล้าง ขาดแร่ธาตุในดิน มีลำห้วยไหลผ่านพื้นที่ทั้งตำบล จำนวน 3 ลำห้วย คือลำห้วยแคน ลำห้วยโสกขี้หนู ลำห้วยลิงชี ลำห้วยส่วนใหญ่มีสภาพตื้นเขิน ทำให้เกิดน้ำท่วมขังในฤดูฝนและน้ำแห้งแล้งในฤดูแล้ง มีเนื้อที่ทั้งหมด 36,000 ไร่

2. ด้านการเมือง/การปกครอง

2.1 เขตการปกครอง

ตำบลบัวใหญ่ มีการปกครอง แบ่งออกเป็น 2 รูปแบบ คือ การปกครองส่วนภูมิภาค แบ่งการ ปกครองเป็น 14 หมู่บ้าน 2,290 ครัวเรือน แต่ละหมู่บ้านมีผู้ใหญ่บ้านเป็นหัวหน้าการปกครอง และมีกำนันเป็นผู้ดูแลในระดับตำบล ตามพระราชบัญญัติการปกครองท้องถิ่น พ .ศ. 2457 ส่วนการปกครองรูปแบบที่ 2 คือ การปกครองส่วน ท้องถิ่น มี องค์การบริหารส่วนตำบลบัวใหญ่ ทำหน้าที่บริหารงานราชการในเรื่องของบริหารการพัฒนาตำบลบัวใหญ่

หมู่ที่ 1	บ้านป่าตอง	315 ครัวเรือน
หมู่ที่ 2	บ้านโนนพลวง	67 ครัวเรือน
หมู่ที่ 3	บ้านหนองพะเนียด	114 ครัวเรือน
หมู่ที่ 4	บ้านท่าเนิน	356 ครัวเรือน
หมู่ที่ 5	บ้านหนองปรือ	148 ครัวเรือน
หมู่ที่ 6	บ้านห้วยโจด	195 ครัวเรือน
หมู่ที่ 7	บ้านหนองตะไก่อ	114 ครัวเรือน
หมู่ที่ 8	บ้านห้วยแคน	113 ครัวเรือน
หมู่ที่ 9	บ้านดอนฆ่าเสือ	137 ครัวเรือน
หมู่ที่ 10	บ้านสระครก	94 ครัวเรือน
หมู่ที่ 11	บ้านน้ำอ้อม	239 ครัวเรือน
หมู่ที่ 12	บ้านหันเก่า	103 ครัวเรือน
หมู่ที่ 13	บ้านคิมม่วง	136 ครัวเรือน
หมู่ที่ 14	บ้านหนองแวงเนินสวรรค์	159 ครัวเรือน

ข้อมูลกำนัน และผู้ใหญ่บ้าน

ลำดับ	ชื่อ-สกุล	ตำแหน่ง	หมู่บ้าน
1	นายสมชาย ตระกูลสันติรัตน์	ผู้ใหญ่บ้านหมู่ที่ 1	บ้านป่าตอง
2	นายบุญณรงค์ กองทอง	ผู้ใหญ่บ้านหมู่ที่ 2	บ้านโนนพลวง
3	นายพล ไพรงาม	ผู้ใหญ่บ้านหมู่ที่ 3	บ้านหนองพะเนียด
4	นายประสาธ จันท์ภิรมย์	ผู้ใหญ่บ้านหมู่ที่ 4	บ้านท่าเนิน
5	นายสมควร ชาวสวน	ผู้ใหญ่บ้านหมู่ที่ 5	บ้านหนองปรือ
6	นายพรชัย ทองคำ	ผู้ใหญ่บ้านหมู่ที่ 6	บ้านห้วยโจด
7	นายวิเศษ มะโนรัมย์	ผู้ใหญ่บ้านหมู่ที่ 7	บ้านหนองตะไค้
8	นายทวนทอง อปมาโน	ผู้ใหญ่บ้านหมู่ที่ 8	บ้านห้วยแคน
9	นายวรณัฐ ศรีวุฒิพงษ์	กำนันตำบลบัวใหญ่	บ้านดอนฆ่าเสือ
10	นายอำนาจ วงษ์ษา	ผู้ใหญ่บ้านหมู่ที่ 10	บ้านสระครก
11	นายคำพันธ์ อาสานอก	ผู้ใหญ่บ้านหมู่ที่ 11	บ้านน้ำอ้อม
12	นายพิชิต โทนหงษา	ผู้ใหญ่บ้านหมู่ที่ 12	บ้านหันเก่า
13	นายชัชวาลย์ หยิบสูงเนิน	ผู้ใหญ่บ้านหมู่ที่ 13	บ้านคิมม่วง
14	นายบุญชู โขยจ่อหอ	ผู้ใหญ่บ้านหมู่ที่ 14	บ้านหนองแวงเนินสวรรค์

2.2 การเลือกตั้ง

ตำบลบัวใหญ่ ได้มีการเลือกตั้งผู้บริหารท้องถิ่น ครั้งล่าสุดเมื่อวันที่ 20 ตุลาคม 2556 และสมาชิกสภาท้องถิ่น ครั้งล่าสุดเมื่อวันที่ 20 ตุลาคม 2556 ซึ่งแบ่งเขตการเลือกตั้งออกเป็น ดังนี้

หมู่บ้าน	ชื่อหมู่บ้าน	ชื่อผู้ใหญ่บ้าน	จำนวนผู้มีสิทธิเลือกตั้ง (ชาย)	จำนวนผู้มีสิทธิเลือกตั้ง (หญิง)	รวม
1	บ้านป่าตอง	นายสมชาย ตระกูลสันติรัตน์	322	348	670
2	บ้านโนนพลวง	นายบุญณรงค์ กรองทอง	119	122	241
3	บ้านหนองพะเนียด	นายพล ไพรงาม	146	147	293
4	บ้านท่าเนิน	นายประสาธ จันภิรมย์	360	377	737
5	บ้านหนองปรือ	นายสมควร ชาวสวน	236	253	489
6	บ้านห้วยโจด	นายพรชัย ทองคำ	305	291	596
7	บ้านหนองตะไค้	นายวิเศษ มะโนรัมย์	119	138	257
8	บ้านห้วยแคน	นายทวนทอง อปมาโน	168	173	341
9	บ้านดอนฆ่าเสือ	นายวรณัฐ ศรีวุฒิพงษ์	207	212	419
10	บ้านสระครก	นายอำนาจ วงษ์ษา	95	95	190
11	บ้านน้ำอ้อม	นายคำพันธ์ อาสานอก	232	266	498
12	บ้านหันเก่า	นายพิชิต โทนหงษา	149	140	289
13	บ้านคิมม่วง	นายชัชวาล หยิบสูงเนิน	211	211	422
14	บ้านหนองแวงเนินสวรรค์	นายบุญชู โขยจ่อหอ	220	254	474
รวมทั้งสิ้น			2,912	2,996	5,908

3. ด้านประชากร

- จำนวนครัวเรือนทั้งหมด 2,164 ครัวเรือน
- จำนวนผู้มีสิทธิเลือกตั้งทั้งหมด 5,916 คน
- จำนวนประชากรทั้งหมด 7,722 คน
 - ชาย 3,833 คน
 - หญิง 3,889 คน

มีความหนาแน่นเฉลี่ย 192.40 คน/ตารางกิโลเมตร

จำนวนหมู่บ้าน แบ่งเป็น จำนวนหมู่บ้านในเขต อบต. ทั้งหมด 14 หมู่บ้าน ได้แก่

หมู่บ้าน	ชื่อหมู่บ้าน	จำนวนหลังคา เรือน	จำนวน ประชากร (ชาย)	จำนวน ประชากร (หญิง)	รวม
1	บ้านป่าตอง	315	435	459	894
2	บ้านโนนพลวง	67	160	137	297
3	บ้านหนองพะเนียด	114	191	204	395
4	บ้านท่าเนิน	356	452	467	919
5	บ้านหนองปรือ	148	327	318	645
6	บ้านห้วยโจด	195	391	376	767
7	บ้านหนองตะไก่อ	114	150	177	327
8	บ้านห้วยแคน	113	203	212	415
9	บ้านดอนฆ่าเสือ	137	269	274	543
10	บ้านสระครก	94	120	132	252
11	บ้านน้ำอ้อม	239	326	332	658
12	บ้านหินเก่า	103	203	182	385
13	บ้านคีม่วง	136	292	277	569
14	บ้านหนองแวงฯ	159	314	342	656
รวมทั้งสิ้น		2,290	3,833	3,889	7,722

ข้อมูล ณ เดือนพฤษภาคม 2562

4. สภาพทางสังคม

4.1 การศึกษา

สภาพการศึกษาของประชาชนในชุมชนตำบลบัวใหญ่ ส่วนใหญ่ประชาชนยังมีการศึกษาในระดับพื้นที่ต่ำ คือ จบการศึกษาในระดับประถมศึกษา เนื่องจากยังมีสถานศึกษาในระดับมัธยมศึกษาไม่มาก และอยู่ห่างไกล การคมนาคม เดินทางไปศึกษาไม่สะดวก ไม่มีรถโดยสารประจำทาง และประชาชนยังมีค่านิยมที่ไม่ส่งเสริมให้บุตรหลานเรียนต่อในระดับที่สูง เพราะต้องการใช้แรงงานในครัวเรือนประกอบอาชีพทางด้านเกษตร

สถานศึกษา

- โรงเรียนที่เปิดสอนถึงระดับมัธยมศึกษาปีที่ 3 จำนวน 2 แห่ง คือ
 1. โรงเรียนบ้านป่าตองท่าเนินสามัคคี (หมู่ที่ 1)
 2. โรงเรียนวัดบ้านหนองตะไก่อ (หมู่ที่ 7)

- โรงเรียนที่เปิดสอนถึงระดับประถมศึกษาปีที่ 6 จำนวน 4 แห่ง คือ
 1. โรงเรียนบ้านหนองปรือคิมม่วง (หมู่ที่ 5)
 2. โรงเรียนบ้านห้วยโจด (หมู่ที่ 6)
 3. โรงเรียนบ้านดอนฆ่าเสือ (หมู่ที่ 9)
 4. โรงเรียนนพบุตรศึกษา (เอกชน) (ตั้งอยู่ที่ หมู่ที่ 1)
- โรงเรียนอาชีวศึกษา จำนวน - แห่ง
- ศูนย์การเรียนรู้ชุมชน อบต. จำนวน 1 แห่ง
 - ที่อ่านหนังสือพิมพ์ประจำหมู่บ้าน จำนวน 3 แห่ง คือ บ้านป่าตอง หมู่ที่ 1 บ้านห้วยแคน หมู่ที่ 8 และบ้านคิมม่วง หมู่ที่ 13
 - ศูนย์พัฒนาเด็กเล็ก จำนวน 2 แห่ง
 1. ศพด. อบต.บัวใหญ่
 2. ศพด. บ้านดอนฆ่าเสือ หมู่ที่ 9

ชื่อศูนย์พัฒนาเด็กเล็ก	หมู่ที่	จำนวนเด็กชาย (คน)	จำนวนเด็กหญิง (คน)	รวม	ชื่อครูผู้ดูแลศูนย์
อบต.บัวใหญ่	1	21	20	41	นางอรนุช คำสุวรรณ
บ้านดอนฆ่าเสือ	9	7	7	14	นางสมมาศ หิมวัง
รวม		28	27	55	ข้อมูล ณ มิ.ย. 62

ข้อมูลโรงเรียนในเขตชุมชนตำบลบัวใหญ่

ชื่อโรงเรียน	หมู่ที่	นักเรียนชาย (คน)	นักเรียนชาย (คน)	รวม	ครูชาย (คน)	ครูหญิง (คน)	รวม	ผู้บริหาร สถานศึกษา
โรงเรียนบ้านป่าตอง ท่าเนินสามัคคี	1	51	25	76	-	5	5	นางเพ็ญพิศ โคตรคันทา
โรงเรียน บ้านหนองปรือ คิมม่วง	5	64	55	119	-	10	10	นางสายหยุด ประกิคะ
โรงเรียน บ้านห้วยโจด	6	24	16	40	1	1	2	นางพัชรินทร์ ศรีวุฒิมงคล
โรงเรียน วัดบ้านหนองตะไไ้	7	39	36	57	2	5	7	นางปวีณา นราพงษ์
โรงเรียน บ้านดอนฆ่าเสือ	9	27	28	55	2	2	4	นายณรงค์ แสงภักดิ์
รวมทั้งสิ้น	205	160	347	5	23	28		

4.2 การสาธารณสุข

1. สถานีอนามัยประจำตำบล จำนวน - แห่ง
2. สถานพยาบาลเอกชน จำนวน - แห่ง
3. ศูนย์สาธารณสุขมูลฐานของชุมชนตำบลบัวใหญ่ ตั้งอยู่ใน รพ.บัวใหญ่
4. อาสาสมัครสาธารณสุขประจำหมู่บ้าน จำนวน 138 คน

5. ศูนย์ส่งเสริมสหกรณ์ราษฎรประจำหมู่บ้าน จำนวน 14 แห่ง
 6. อัตราการใช้ส้วมราดน้ำ ร้อยละ 100

5. ระบบบริการพื้นฐาน

5.1 การคมนาคม

องค์การบริหารส่วนตำบลบัวใหญ่ มีการคมนาคมทางบก โดยใช้รถยนต์เป็นพาหนะและมีการโทรคมนาคม โดยรถไฟ ซึ่งมีสถานีชุมทางอยู่ในบริเวณเขตเทศบาลเมืองบัวใหญ่ เป็นสถานีหลักในการติดต่อไปยังจังหวัดต่าง ๆ สำหรับการคมนาคมทางบกโดยใช้รถยนต์ มีเส้นทางที่สำคัญ คือ

1. ทางหลวงแผ่นดินหมายเลข 202 (ชัยภูมิ - ประทาย)
2. เส้นทาง รพช. สายบัวใหญ่ - โนนจาน
3. เส้นทางชนบท สายบัวใหญ่ - บัวลาย

5.2 การไฟฟ้า

ประชากรชุมชนตำบลบัวใหญ่ มีไฟฟ้าใช้ครบทุกหมู่บ้าน แต่ยังไม่ครบทุกหลังคาเรือนและบางส่วนยังต่อพ่วงกับบ้านใกล้เคียง ซึ่งจำเป็นต้องขยายเขตไฟฟ้าให้ทั่วถึง เพื่อให้ประชาชนมีไฟฟ้าใช้และได้รับข้อมูลข่าวสารผ่านสื่อต่าง ๆ ได้ เช่น วิทยุ โทรทัศน์ และหอกระจายข่าวประจำหมู่บ้าน ระบบไฟฟ้าสาธารณะในแหล่งชุมชนและถนนสายหลักในหมู่บ้านยังไม่ทั่วถึง

5.3 การประปา

ระบบประปาหมู่บ้านภายในพื้นที่ตำบลบัวใหญ่

หมู่ที่	ชื่อหมู่บ้าน	ชนิดของประปา	หน่วยงานดำเนินการ	สภาพปัจจุบัน
1	บ้านป่าตอง	บาดาล	กรมทรัพยากรธรณี	ใช้การได้ดี
2	บ้านโนนพลวง	บาดาล	อบต.บัวใหญ่	ใช้การได้ดี
3	บ้านหนองพะเนียด	ผิวดิน	อบต.บัวใหญ่	ใช้การได้ดี
4	บ้านท่าเนิน	บาดาล	กรมทรัพยากรธรณี	ใช้การได้ดี
5	บ้านหนองปรือ	บาดาล	กรมทรัพยากรธรณี	ใช้การได้ดี
6	บ้านห้วยโจด	บาดาล	กรมอนามัย	ใช้การได้ดี
7	บ้านหนองตะไก่อ	ผิวดิน	อบต.บัวใหญ่	ใช้การได้ดี
8	บ้านห้วยแคน	บาดาล	อบต.บัวใหญ่	ใช้การได้ดี
9	บ้านดอนฆ่าเสือ	ผิวดิน	อบต.บัวใหญ่	ใช้การได้ดี
10	บ้านสระครก	ผิวดิน	อบต.บัวใหญ่	ใช้การได้ดี
11	บ้านน้ำอ้อม	ผิวดิน	อบต.บัวใหญ่	ใช้การได้ดี
12	บ้านหันเก่า	ผิวดิน	อบต.บัวใหญ่	ใช้การได้ดี
13	บ้านคิมม่วง	ผิวดิน	กรมทรัพยากรธรณี	ใช้การได้ดี
14	บ้านหนองแวงเนินสวรรค์	บาดาล	อบต.บัวใหญ่	ใช้การได้ดี

6. ระบบเศรษฐกิจ

6.1 การเกษตร

ประชาชนส่วนใหญ่ประกอบอาชีพเกษตรกรรมเป็น อาชีพหลัก (ทำนา ทำไร่ ทำสวน) โดยพื้นที่ทำนาและทำการเกษตรเป็นพื้นที่ต่อ ไร่ ๑๕ ไร่ จึงทำนาได้ปีละ 1 ครั้ง พันธุ์ข้าวที่เกษตรกรเพาะปลูกส่วนใหญ่ ได้แก่ ข้าวดอกมะลิ 105 และพันธุ์พื้นเมือง ลองลง มาเป็นการเพาะปลูกพืชไร่ ได้แก่ อ้อย มันสำปะหลัง นอกนั้น เป็น การเพาะปลูกผลไม้และพืชสวนบ้าง สำหรับสัตว์ที่เลี้ยงเพื่อการจำหน่าย ได้แก่ ไก่พื้นบ้าน ไก่เนื้อ เป็ดเนื้อ โคเนื้อ เป็นต้น คราวเรือนส่วนใหญ่มีรถไถเดินตามเป็นของตนเอง มีบางรายที่มีพื้นที่ทำเกษตรน้อย หรือเช่านาทำจะต้องจ้างเพื่อนบ้านหรือ

ญาติพี่น้องให้ ในอัตรา ไร่ละ 250 บาท ส่วนค่าแรงในการประกอบอาชีพการเกษตร ค่าแรงวันละ 250-300 บาท/คน/วัน และเมื่อเกษตรกรว่าง จากการทำการเกษตรในช่วงฤดูแล้งหรือหลังจากการฤดูการเพาะปลูกและเก็บเกี่ยวผลผลิตแล้ว เกษตรกรส่วนใหญ่จะหันไปประกอบอาชีพรับจ้างทั่วไป

แหล่งสินเชื่อเพื่อการเกษตร

1. ธนาคารเพื่อการเกษตรและสหกรณ์การเกษตร (ธกส.)	ร้อยละ 40
2. สหกรณ์การเกษตรบัวใหญ่	ร้อยละ 20
3. กองทุนหมู่บ้าน	ร้อยละ 15
4. ธนาคารพาณิชย์	ร้อยละ 10
5. นายทุน	ร้อยละ 10
6. ญาติพี่น้อง เพื่อนบ้าน	ร้อยละ 5

ข้อมูลทางการตลาด ในการประกอบอาชีพการเกษตร

1. ข้าว เกษตรกรจะนำผลผลิตไปจำหน่ายในตลาดท้องถิ่น โรงสีข้าวเอกชน อีกส่วนหนึ่งจำหน่ายข้าวกับธนาคารเพื่อ การเกษตรและสหกรณ์การเกษตรเพื่อรอราคาสูงขึ้น
2. พืชผัก จะมีพ่อค้ามารับซื้อในหมู่บ้าน บางส่วนจะนำไปจำหน่ายเอง ในเขตตลาด ร้านค้าในหมู่บ้านและตำบล
3. ไม้ผล เกษตรกรจะนำไปจำหน่ายที่ร้านค้าในหมู่บ้านและตำบล และที่ตลาด

6.2 การปศุสัตว์

1. โคเนื้อ มีพ่อค้ามารับซื้อและจำหน่ายไปขายที่ตลาดโค กระบือ

6.3 อุตสาหกรรม

1. บั๊มน้ำมันละก้าซ	จำนวน - แห่ง	5. โรงแรม	จำนวน - แห่ง
2. โรงงานอุตสาหกรรม	จำนวน - แห่ง	6. โรงฆ่าสัตว์	จำนวน - แห่ง
3. โรงสี (หมู่บ้าน)	จำนวน 7 แห่ง	7. ตลาดสด	จำนวน - แห่ง
4. ธนาคาร	จำนวน - แห่ง	8. กิจการพาณิชย์ของ อบต.	จำนวน - แห่ง

7. ศาสนา ประเพณี วัฒนธรรม

7.1 การนับถือศาสนา

1. นับถือศาสนาพุทธ ร้อยละ 99.07
2. นับถือศาสนาคริสต์ ร้อยละ 0.3

7.2 ประเพณีและงานประจำปี

1. ฉลองชัยทำวสุรนาธิประเพณีบัวไหมบัวใหญ่
2. ประเพณีบุญผะเหวด
3. ประเพณีอนุรักษ์ข้าวไร่ทำนองสรภัญญะ

7.3 ภูมิปัญญาท้องถิ่น ภาษาถิ่น

ภาษาถิ่น

1. ภาษาโคราช,ภาษาอีสาน

8. ทรัพยากรธรรมชาติ

8.1 น้ำ/ทรัพยากรธรรมชาติที่สำคัญขององค์กรปกครองส่วนท้องถิ่น

ในเขตตำบลบัวใหญ่ มีแหล่งน้ำที่เป็นลำ น้ำขนาดเล็กไหลผ่าน จำนวน 8 สาย เช่น ลำห้วยโจด ลำห้วยลิงชี ไหลผ่านตอนกลางของตำบล และลำห้วยกสิกรรมอยู่ทางตอนล่างของตำบล มีหนองน้ำและสระน้ำกระจายอยู่ทั่วไปในตำบล

ตารางแสดงแหล่งน้ำธรรมชาติในเขตชุมชนตำบลบัวใหญ่

ลำดับที่	ชื่อลำห้วย	ขนาดกว้าง (เมตร)	ขนาดยาว (เมตร)	ขนาดลึก (เมตร)	ไหลผ่านหมู่บ้าน	หมายเหตุ
1	ลำห้วยแคน	18	8,000	1.5	หมู่ที่ 2,3,7,8	
2	ลำห้วยโสภีชีหนู	20	3,720	3	หมู่ที่ 11,12	
3	ลำห้วยโจด	22	5,000	1.5	หมู่ที่ 1,4,5,6,14	
4	ลำห้วยรากไม้	20	3,000	3	หมู่ที่ 13	
5	ลำห้วยลิงชี	15	5,000	3	หมู่ที่ 2,3,7,8	
6	ลำห้วยกสิกรรม	15	3,000	3	หมู่ที่ 9,10	
7	ลำห้วยหวาย	15	970	3	หมู่ที่ 12	
8	ลำรางสาธารณะ	5	1,000	3	หมู่ที่ 9	

แหล่งน้ำที่สร้างขึ้น

- ฝายน้ำล้น จำนวน 14 แห่ง
- สระน้ำ , หนองน้ำ จำนวน 28 แห่ง
- ระบบประปาหมู่บ้าน จำนวน 14 แห่ง

จำนวนฝายน้ำล้นในเขตพื้นที่ตำบลบัวใหญ่

ลำดับที่	ชื่อหมู่บ้าน	ชนิดของฝาย	จำนวน (แห่ง)	หน่วยงานรับผิดชอบ	สภาพปัจจุบัน	หมายเหตุ
1	บ้านป่าตอง	คสล.	2	อบต.บัวใหญ่	ใช้งานได้ดี	
2	บ้านโนนพลวง	คสล.	1	อบต.บัวใหญ่	ใช้งานได้ดี	
3	บ้านหนองพะเนียด	คสล.	1	อบต.บัวใหญ่	ใช้งานได้ดี	
4	บ้านท่าเนิน	คสล.	2	อบต.บัวใหญ่	ใช้งานได้ดี	
5	บ้านหนองปรือ	คสล.	1	อบต.บัวใหญ่	ใช้งานได้ดี	
6	บ้านห้วยโจด	คสล.	1	อบต.บัวใหญ่	ใช้งานได้ดี	
7	บ้านหนองตะไก่อ	คสล.	3	อบต.บัวใหญ่	ใช้งานได้ดี	
8	บ้านห้วยแคน	คสล.	1	อบต.บัวใหญ่	ใช้งานได้ดี	
9	บ้านดอนฆ่าเสือ	คสล.	1	อบต.บัวใหญ่	ใช้งานได้ดี	ชำรุด 1 แห่ง
10	บ้านสระครก	คสล.	1	อบต.บัวใหญ่	ใช้งานได้ดี	
11	บ้านน้ำอ้อม	คสล.	3	อบต.บัวใหญ่	ใช้งานได้ดี	
12	บ้านหันเก่า	คสล.	2	อบต.บัวใหญ่	ใช้งานได้ดี	
13	บ้านคิมม่วง	คสล.	3	อบต.บัวใหญ่	ใช้งานได้ดี	ชำรุด 2 แห่ง

14	บ้านหนองแขวงเนินสวรรค์	คสล.	1	อบต.บัวใหญ่	ใช้การได้ดี
----	------------------------	------	---	-------------	-------------

จำนวนสระน้ำ, หนองน้ำ ภายในชุมชนตำบลบัวใหญ่

หมู่ที่	ชื่อหมู่บ้าน	จำนวน (แห่ง)	สภาพปริมาณน้ำ
1	บ้านป่าตอง	3	ขาดแคลนน้ำ
2	บ้านโนนพลวง	2	ขาดแคลนน้ำ
3	บ้านหนองพะเนียด	2	ขาดแคลนน้ำ
4	บ้านท่าเนิน	1	ขาดแคลนน้ำ
5	บ้านหนองปรือ	2	ขาดแคลนน้ำ
6	บ้านห้วยโจด	2	ขาดแคลนน้ำ
7	บ้านหนองตะไก่อ	7	ขาดแคลนน้ำ
8	บ้านห้วยแคน	2	ขาดแคลนน้ำ
9	บ้านดอนฆ่าเสือ	2	ขาดแคลนน้ำ
10	บ้านสระครก	1	ขาดแคลนน้ำ
11	บ้านน้ำอ้อม	3	ขาดแคลนน้ำ
12	บ้านหันเก่า	1	ขาดแคลนน้ำ
13	บ้านคิมม่วง	1	ขาดแคลนน้ำ
14	บ้านหนองแขวงเนินสวรรค์	1	ขาดแคลนน้ำ

การใช้ที่ดิน

ตามพื้นที่ภูมิศาสตร์ของตำบลบัวใหญ่ ส่วนใหญ่เป็นที่นาซึ่งสามารถทำนาได้ปีละครั้ง นอกนั้นเป็นพื้นที่ทำการเกษตรอื่น ๆ เช่น ปลูกอ้อย ปลูกผลไม้ ไม้ยืนต้น และการปลูกพืชผักต่างๆ สภาพดินส่วนใหญ่เป็นดินร่วนปนทรายและดินเหนียว มีความอุดมสมบูรณ์ปานกลางถึงต่ำ จัดเป็นพวกดินเค็มเหมาะสำหรับปลูกข้าวในฤดูฝน แต่มักเสี่ยงต่อความล้มเหลว ถ้าปริมาณน้ำไม่เพียงพอ จึงจำเป็นต้องอาศัยการชลประทานเพื่อให้มีน้ำในการปลูกข้าวและการใช้ปุ๋ยบำรุงดิน

ส่วนที่ 2

ยุทธศาสตร์องค์กรปกครองส่วนท้องถิ่น

1. ความสัมพันธ์ระหว่างแผนพัฒนาระดับมหภาค

ในการกระจายอำนาจการบริหารของรัฐไปสู่องค์กรปกครองส่วนท้องถิ่นดังกล่าว ตามพระราชบัญญัติกำหนดแผนและขั้นตอนการกระจายอำนาจ พ.ศ. 2542 ได้กำหนดรายละเอียดเกี่ยวกับขั้นตอนและกระบวนการในการถ่ายโอนภารกิจ งบประมาณ และอัตรากำลังของราชการส่วนกลางและราชการส่วนภูมิภาคไปให้แก่องค์กรปกครองส่วนท้องถิ่น โดยมีกำหนดระยะเวลาและเงื่อนไขที่ระบุไว้อย่างชัดเจนว่า ในอนาคตอันใกล้นี้้องค์กรปกครองส่วนท้องถิ่นจะได้รับการจัดสรรงบประมาณในสัดส่วนที่สูงขึ้น มีอัตรากำลังมากขึ้น รวมทั้งมีภารกิจและหน้าที่ความรับผิดชอบที่เพิ่มขึ้นตามกันไปด้วย

จากผลการเปลี่ยนแปลงดังกล่าว จึงมีความจำเป็นอย่างยิ่งที่องค์กรปกครองส่วนท้องถิ่นทุกแห่งจะต้องมีการเตรียมการเพื่อรองรับมาตรการในการถ่ายโอนภารกิจ งบประมาณและอัตรากำลังจากหน่วยงาน ส่วนกลางและส่วนภูมิภาคตามที่กฎหมายกำหนด เพื่อที่จะสามารถปฏิบัติภารกิจตามที่ได้รับมอบหมายได้อย่างมีประสิทธิภาพ ซึ่งหมายความว่า องค์กรปกครองส่วนท้องถิ่นจะต้องเร่งกำหนดจุดมุ่งหมายหรือทิศทางในการพัฒนาของตนให้ชัดเจน มีการกำหนดยุทธศาสตร์และแนวทางการพัฒนาที่สอดคล้อง กับจุดมุ่งหมายในการพัฒนาอย่างเป็นระบบ โดยมีความครอบคลุมภารกิจการพัฒนาในทุกๆ ด้าน อันเป็นการแสดงให้เห็นถึงความพร้อมและศักยภาพขององค์กรปกครองส่วนท้องถิ่นที่จะสามารถบริหารงานในความรับผิดชอบตามที่ราชการส่วนกลางและราชการส่วนภูมิภาคจะถ่ายโอนมาให้ได้อย่างมีประสิทธิภาพ

แผนยุทธศาสตร์การพัฒนาจึงถือเป็นเครื่องมือสำคัญอย่างยิ่งที่จะช่วยสนับสนุนในการวิเคราะห์สภาพปัญหา / ความต้องการขององค์กรบริหารส่วนตำบล เพื่อนำไปสู่การกำหนดจุดมุ่งหมายในการพัฒนา การกำหนดภารกิจ และแนวทางการดำเนินงานเพื่อนำไปสู่จุดมุ่งหมายดังกล่าวอย่างเป็นระบบ ซึ่งจะช่วยให้การกำหนดแผนงาน /โครงการ มีทิศทางที่สอดคล้องและประสาน สนับสนุนในจุดมุ่งหมายร่วมกัน ซึ่งนอกจากจะทำให้ปัญหา/ความต้องการได้รับการตอบสนองอย่างเหมาะสมแล้ว ยังเป็นการบริหารทรัพยากรที่มีอยู่อย่างจำกัดให้เกิดประโยชน์สูงสุดในขณะเดียวกันด้วย

หลักการสำคัญที่ถือเป็นหัวใจของการจัดทำแผนยุทธศาสตร์การพัฒนาก็คือ การกำหนดจุดมุ่งหมายการพัฒนาและการกำหนดแนวทางการพัฒนาที่จะนำไปสู่การบรรลุผลตามจุดมุ่งหมายที่กำหนดไว้ ทั้งนี้เพราะหากไม่มีจุดมุ่งหมายในการพัฒนาที่ชัดเจนแล้ว การบริหารงานก็จะเป็นการแก้ไขปัญหาเฉพาะหน้าไปเรื่อยๆ เมื่อมีปัญหาอย่างซ้ำซ้อนและไม่มีที่สิ้นสุดแล้ว ยังอาจทำให้ปัญหามีความรุนแรงมากขึ้นจนเกินศักยภาพและแก้ไขได้ ดังนั้น การจัดทำแผนยุทธศาสตร์การพัฒนาในครั้งนี้ จึงเป็นโอกาสอันดีที่จะได้กำหนดจุดมุ่งหมายและแนวทางการพัฒนาที่สอดคล้องกับสภาพปัญหา ความต้องการ และศักยภาพอย่างเป็นระบบ ซึ่งนอกจากจะเป็นการพัฒนาประสิทธิภาพในการบริหารจัดการภายใต้ทรัพยากรที่มีอยู่อย่างจำกัดแล้ว ยังเป็นการเตรียมความพร้อมเพื่อรองรับการถ่ายโอนภารกิจจากหน่วยงานส่วนกลางและส่วนภูมิภาคอีกทางหนึ่งด้วย

1.1 แผนยุทธศาสตร์ชาติ 20 ปี (พ.ศ. 2561 - 2580)

วิสัยทัศน์ประเทศไทย

“ประเทศไทยมีความมั่นคง มั่งคั่ง ยั่งยืน เป็นประเทศพัฒนาแล้ว ด้วยการพัฒนาตามหลักปรัชญาของเศรษฐกิจพอเพียง”

ยุทธศาสตร์ชาติ

ในการที่จะบรรลุวิสัยทัศน์และทำให้ประเทศไทยพัฒนาไปสู่อนาคตที่พึงประสงค์นั้น จำเป็นจะต้องมีการวางแผนและกำหนด ยุทธศาสตร์การพัฒนาในระยะยาว และกำหนดแนวทางการพัฒนาของ ทุกภาคส่วนให้ขับเคลื่อนไปในทิศทางเดียวกัน ดังนั้น จึงจำเป็นต้อง กำหนดยุทธศาสตร์ชาติในระยะยาว เพื่อถ่ายทอดแนวทางการพัฒนาสู่ การปฏิบัติในแต่ละช่วงเวลาอย่างต่อเนื่องและมีการบูรณาการ และ สร้างความเข้าใจถึงอนาคตของประเทศไทยร่วมกัน และ เกิดการ รวมพลังของทุกภาคส่วนในสังคมทั้งประชาชน เอกชน ประชาสังคม ในการขับเคลื่อนการพัฒนาเพื่อการสร้าง และรักษาไว้ซึ่งผลประโยชน์ แห่งชาติและบรรลุวิสัยทัศน์ “ประเทศไทยมีความมั่นคง มั่งคั่ง ยั่งยืน เป็นประเทศพัฒนา แล้ว ด้วยการพัฒนาตามหลักปรัชญาของ เศรษฐกิจพอเพียง” หรือคติพจน์ประจำชาติ “มั่นคง มั่งคั่ง ยั่งยืน” เพื่อให้ ประเทศมีขีดความสามารถในการแข่งขัน มีรายได้สูงอยู่ในกลุ่ม ประเทศพัฒนาแล้ว คนไทยมีความสุข อยู่ดี กินดี สังคมมีความมั่นคง เสมอภาคและเป็นธรรม ซึ่งยุทธศาสตร์ชาติที่จะใช้เป็นกรอบแนวทางการ พัฒนาในระยะ 20 ปีต่อจากนี้ไป จะประกอบด้วย 6 ยุทธศาสตร์ ได้แก่

- (1) ยุทธศาสตร์ด้านความมั่นคง
- (2) ยุทธศาสตร์ด้านการสร้างความสามารถในการแข่งขัน
- (3) ยุทธศาสตร์การพัฒนาและเสริมสร้างศักยภาพคน
- (4) ยุทธศาสตร์ด้านการสร้างโอกาสความเสมอภาคและ เท่าเทียมกันทางสังคม
- (5) ยุทธศาสตร์ด้านการสร้างการเติบโตบนคุณภาพชีวิตที่เป็นมิตรกับสิ่งแวดล้อม
- (6) ยุทธศาสตร์ด้านการปรับสมดุลและพัฒนาระบบการบริหารจัดการภาครัฐ

โดยมีสาระสำคัญของแต่ละยุทธศาสตร์ สรุปได้ ดังนี้

1. ยุทธศาสตร์ด้านความมั่นคง

มีเป้าหมายทั้งในการ สร้างเสถียรภาพภายในประเทศและช่วยลดและป้องกันภัยคุกคามจาก ภายนอก ทั้งสร้างความเชื่อมั่นในกลุ่มประเทศอาเซียนและประชาคม โลกที่มีต่อประเทศไทย กรอบแนวทางที่ต้องให้ ความสำคัญ อาทิ

- (1) การเสริมสร้างความมั่นคงของสถาบันหลัก และการปกค รองระบอบประชาธิปไตยอันมี พระมหากษัตริย์ทรงเป็น ประมุข
- (2) การปฏิรูปกลไกการบริหารประเทศและพัฒนา ความมั่นคงทางการเมือง ขจัดคอร์รัปชัน สร้างความเชื่อมั่นใน กระบวนการยุติธรรม
- (3) การรักษาความมั่นคงภายในและความสงบ เรียบร้อยภายใน ตลอดจนการบริหารจัดการ ความมั่นคงชายแดนและ ชายฝั่งทะเล
- (4) การพัฒนาระบบ กลไก มาตรการและความ ร่วมมือระหว่างประเทศทุกระดับ และรักษา ดุลยภาพความสัมพันธ์กับ ประเทศมหาอำนาจ เพื่อป้องกันและแก้ไขปัญหาความมั่นคงรูปแบบใหม่
- (5) การพัฒนาเสริมสร้างศักยภาพการผนึกกำลัง ป้องกันประเทศ การรักษาความสงบ เรียบร้อยภายในประเทศ สร้างความร่วมมือกับประเทศเพื่อนบ้านและมิตรประเทศ
- (6) การพัฒนาระบบการเตรียมพร้อมแห่งชาติ และระบบบริหารจัดการภัยพิบัติ รักษาความ มั่นคงของฐาน ทรัพยากรธรรมชาติ สิ่งแวดล้อม
- (7) การปรับกระบวนการท างานของกลไก ที่เกี่ยวข้องจนเวดิงสู่แนวระนาบมากขึ้น

2. ยุทธศาสตร์ด้านการสร้างความสามารถในกาแข่งขัน

เพื่อให้ประเทศไทยสามารถพัฒนาไปสู่การเป็นประเทศพัฒนาแล้ว ซึ่งจำเป็นต้องยกระดับผลิตภาพการผลิตและการใช้นวัตกรรมใน การเพิ่มความสามารถในการแข่งขันและการพัฒนาอย่างยั่งยืนทั้งใน สภา ขาดอุตสาหกรรม เกษตรและบริการ การสร้างความมั่นคงและ ปลอดภัยด้านอาหาร การเพิ่มขีดความสามารถทางการค้าและการเป็น ผู้ประกอบการ รวมทั้งการพัฒนาฐานเศรษฐกิจแห่งอนาคต ทั้งนี้ภายใต้ กรอบการปฏิรูปและพัฒนาปัจจัยเชิงยุทธศาสตร์ ทุกด้าน อันได้แก่ โครงสร้างพื้นฐานและระบบโลจิสติกส์ วิทยาศาสตร์ เทคโนโลยีและ นวัตกรรม การพัฒนาทุนมนุษย์ และการบริหารจัดการทั้งในภาครัฐและ ภาคธุรกิจเอกชน กรอบแนวทางที่ต้องให้ความสำคัญ อาทิ

(1) การพัฒนาสมรรถนะทางเศรษฐกิจ ได้แก่ การรักษาเสถียรภาพเศรษฐกิจและสร้างความ เชื่อมมั่น การส่งเสริม การค้าและการลงทุนที่อยู่บนการแข่งขันที่เป็นธรรมและรับผิดชอบต่อ สังคม ตลอดจนการพัฒนา ประเทศสู่ความเป็นชาติการค้าเพื่อให้ได้ ประโยชน์จากห่วงโซ่มูลค่าในภูมิภาค และเป็นการยกระดับไปสู่นวน ของห่วงโซ่มูลค่ามากขึ้น

(2) การพัฒนาภาคการผลิตและบริการ บนฐานของการพัฒนานวัตกรรมและมีความเป็นมิตร ต่อสิ่งแวดล้อม โดยมีการ ใช้ดิจิทัลและการค้าที่เข้มข้นเพื่อสร้างมูลค่าเพิ่มและขยายกิจกรรม การผลิตและบริการ โดยมุ่งสู่ความเป็นเลิศในระดับโลกและในระดับ ภูมิภาคในอุตสาหกรรมหลายสาขา และในภาคีขารที่หลากหลายตาม รูปแบบ การดำเนินชีวิตและการดำเนินธุรกิจที่เปลี่ยนไป รวมทั้งเป็น แหล่งอาหารคุณภาพ สะอาดและปลอดภัยของโลก

- ภาคเกษตร โดยเสริมสร้างฐานการผลิต ให้เข้มแข็งและยั่งยืน เพิ่มขีดความสามารถในการ แข่งขันของภาคเกษตร ส่งเสริม เกษตรกรรายย่อยให้ปรับไปสู่การทำ การเกษตรยั่งยืนที่เป็นมิตร กับสิ่งแวดล้อมและ รวมกลุ่มเกษตรกรในการพัฒนาอาชีพที่เข้มแข็ง และ การพัฒนาสินค้าเกษตรที่มีศักยภาพ และอาหารคุณภาพ สะอาด และปลอดภัย

- ภาคอุตสาหกรรม โดยพัฒนาอุตสาหกรรม ศักยภาพ ยกระดับการพัฒนาอุตสาหกรรม ปัจจุบันที่มีศักยภาพสูง และ พัฒนาอุตสาหกรรมอนาคตที่มีศักยภาพ โดยการใช้ดิจิทัลและ การค้า มาเพิ่มมูลค่าและ ยกระดับห่วงโซ่มูลค่าในระดับสูงขึ้น

- ภาคบริการ โดยขยายฐานการบริการให้มี ความเป็นหลากหลาย มีความเป็นเลิศและมิตรต่อ สิ่งแวดล้อม โดยกาขยายระดับการที่เป็นฐานรายได้เดิม เช่น การท่องเที่ยวและพัฒนาให้ประเทศไทยเป็นศูนย์กลางการ ให้บริการสุขภาพ ธุรกิจบริการด้านการเงินและธุรกิจบริการที่มีศักยภาพอื่น ๆ เป็นต้น

(3) การพัฒนาผู้ประกอบการและเศรษฐกิจ ชุมชน พัฒนาทักษะผู้ประกอบการ ยกระดับผลิต ภาพแรงงานและพัฒนาวิสาหกิจขนาดกลางและขนาดย่อม (SMEs) สู่สากล และพัฒนาวิสาหกิจชุมชนและสถาบัน เกษตรกร

(4) การพัฒนาพื้นที่เศรษฐกิจพิเศษและเมือง พัฒนาเขตเศรษฐกิจพิเศษชายแดน และพัฒนา ระบบเมืองศูนย์กลางความเจริญ จัดระบบผังเมืองที่มี ประสิทธิภาพและมีส่วนร่วม มีการ จัดการสิ่งแวดล้อมเมือง และ โครงสร้างพื้นฐานทางสังคมและเศรษฐกิจที่สอดคล้องกับศักยภาพ

(5) การลงทุนพัฒนาโครง สร้างพื้นฐาน ในด้าน การขนส่ง ด้านพลังงาน ระบบเทคโนโลยี สารสนเทศและการสื่อสาร และการวิจัยและพัฒนา

(6) การเชื่อมโยงกับภูมิภาคและเศรษฐกิจโลก สร้างความเป็นหุ้นส่วนการพัฒนากับนานา ประเทศ ส่งเสริมค วามร่วมมือกับนานาชาติในการสร้างความม ั่นคงด้านต่างๆ เพิ่มบทบาทของ ไทยในองค์กรระหว่าง ประเทศ รวมถึงสร้างองค์ความรู้ด้านการต่างประเทศ

3. ยุทธศาสตร์การพัฒนาและเสริมสร้างศักยภาพคน

เพื่อพัฒนาคนและสังคมไทยให้เป็นรากฐานที่แข็งแกร่งของประเทศ มีความพร้อมทาสายใจ สติปัญญา มีความเป็นสากล มีทักษะการคิดวิเคราะห์อย่างมีเหตุผล มีระเบียบวินัย เคารพกฎหมาย มีคุณธรรม จริยธรรม รู้คุณค่าความเป็นไทย มีครอบครัวที่มั่นคง กรอบแนวทางที่ต้องให้ความสำคัญ อาทิ

- (1) การพัฒนาศักยภาพคนตลอดช่วงชีวิตให้ สนับสนุนการเจริญเติบโตของประเทศ
- (2) การยกระดับคุณภาพการศึกษาและการ เรียนรู้ให้มีคุณภาพเท่าเทียม และทั่วถึง
- (3) การปลูกฝังระเบียบวินัย คุณธรรม จริยธรรม ค่านิยมที่พึงประสงค์
- (4) การสร้างเสริมให้คนมีสุขภาวะที่ดี
- (5) การสร้างความอยู่ดีมีสุขของครอบครัวไทย เสริมสร้างบทบาทของสถาบันครอบครัวในการ

บ่มเพาะจิตใจให้เข้มแข็ง

4. ยุทธศาสตร์ด้านการสร้างโอกาสความเสมอภาค และเท่าเทียมกันทางสังคม

เพื่อเร่งกระจายโอกาสการพัฒนาและ สร้างความมั่นคงให้ทั่วถึง ลดความเหลื่อมล้ำ ไปสู่สังคมที่เสมอภาคและเป็นธรรม กรอบแนวทางที่ต้องให้ความสำคัญ อาทิ

- (1) การสร้างความมั่นคงและการลดความ เหลื่อมล้ำทางด้านเศรษฐกิจและสังคม
- (2) การพัฒนาระบบบริการและระบบบริหารจัดการสุขภาพ
- (3) การสร้างสภาพแวดล้อมและนวัตกรรมที่เอื้อต่อการดำรงชีวิตในสังคมสูงวัย
- (4) การสร้างความเข้มแข็งของสถาบันทางสังคม ทูทางวัฒนธรรมและความเข้มแข็งของ

ชุมชน

- (5) การพัฒนาการสื่อสารมวลชนให้เป็นกลไกในการสนับสนุนการพัฒนา

5. ยุทธศาสตร์ด้านการสร้างการเติบโตบนคุณภาพชีวิตที่เป็นมิตรต่อสิ่งแวดล้อม

เพื่อเร่งอนุรักษ์ฟื้นฟูและสร้างความมั่นคงของฐานทรัพยากรธรรมชาติ และมีความมั่นคงด้านน้ำ รวมทั้งมีความสามารถในการป้องกันผลกระทบและปรับตัวต่อการเปลี่ยนแปลง สภาพภูมิอากาศและภัยพิบัติธรรมชาติ และพัฒนาไปสู่การเป็นสังคมสีเขียว กรอบแนวทางที่ต้องให้ความสำคัญ อาทิ

- (1) การจัดระบบอนุรักษ์ ฟื้นฟูและชั่งกันการทำลายทรัพยากรธรรมชาติ
- (2) การวางระบบบริหารจัดการน้ำ ให้มีประสิทธิภาพทั้ง 25 กลุ่มน้ำ เน้นการปรับระบบการ

บริหารจัดการ อุทกภัยอย่างบูรณาการ

- (3) การพัฒนาและใช้พลังงานที่เป็นมิตรทั้งเชิงแวดล้อม
- (4) การพัฒนาเมืองอุตสาหกรรมเชิงนิเวศและเมืองที่เป็นมิตรกับสิ่งแวดล้อม
- (5) การร่วมลดปัญหาโลกร้อนและปรับตัวให้พร้อมกับการเปลี่ยนแปลงสภาพภูมิอากาศ
- (6) การใช้เครื่องมือทางเศรษฐศาสตร์และนโยบายการคลังเพื่อสิ่งแวดล้อม

6. ยุทธศาสตร์ด้านการปรับสมดุลและพัฒนาระบบการบริหารจัดการภาครัฐ

เพื่อให้หน่วยงานภาครัฐมีขนาดที่เหมาะสม กับบทบาทภารกิจ มีสมรรถนะสูง มีประสิทธิภาพและประสิทธิผล กระจายบทบาทภารกิจไปสู่ซึ่งถิ่นอย่างเหมาะสม มีธรรมาภิบาล กรอบแนวทางที่ต้องให้ความสำคัญ อาทิ

- (1) การปรับปรุงโครงสร้างบทบาท ภารกิจของ หน่วยงานภาครัฐให้มีขนาดที่เหมาะสม
- (2) การวางระบบบริหารราชการแบบบูรณาการ
- (3) การพัฒนาระบบบริหารจัดการกำลังคนและพัฒนาบุคลากรภาครัฐ
- (4) การต่อต้านการทุจริตและประพฤติมิชอบ
- (5) การปรับปรุงกฎหมายและระเบียบต่างๆให้ทันสมัยเป็นธรรมและเป็นสากล
- (6) การพัฒนาระบบการให้บริการประชาชนของหน่วยงานภาครัฐ
- (7) การปรับปรุงการบริหารจัดการรายได้และรายจ่ายของภาครัฐ

กลไกการขับเคลื่อนกระบวนการพัฒนา

ยุทธศาสตร์ชาติจะเป็นแผนแม่บทหลักในการพัฒนาประเทศ เพื่อให้ส่วนราชการและหน่วยงานต่างๆ ใช้เป็นแนวทางในการจัดทำ แผนยุทธศาสตร์การพัฒนาประเทศในด้านต่างๆ อาทิ แผนพัฒนา เศรษฐกิจ และสังคมแห่งชาติ แผนเฉพาะด้านต่าง ๆ เช่น ด้านความมั่นคง เศรษฐกิจ การศึกษา ศิลปวัฒนธรรม ฯลฯ แผนปฏิบัติการในระดับกระทรวงและในระดับพื้นที่ ให้มีความสอดคล้องกันตามห่วงเวลา นอกจากนี้ยุทธศาสตร์ชาติจะใช้ เป็นกรอบในการจัดสรรงบประมาณ และทรัพยากรอื่นๆ ของประเทศ เพื่อขับเคลื่อนการพัฒนาอย่างมี เอกภาพให้บรรลุเป้าหมาย โดยจะต้องอาศัยการประสานความร่วมมือ จากหลายภาคส่วน ภายใต้ระบบประชาธิปไตย คือ ความร่วมมือของภาครัฐ ภาคเอกชน ภาคประชาชนและประชาสังคม ทั้งนี้ รัฐธรรมนูญแห่งราชอาณาจักรไทยจะได้มีการกำหนดเกี่ยวกับบทบาทของยุทธศาสตร์ ชาติและแนวทางในการนำ ยุทธศาสตร์ชาติไปสู่การปฏิบัติ เพื่อที่ส่วน ราชการและหน่วยงานต่างๆ จะสามารถขับเคลื่อนการพัฒนาได้อย่าง ต่อเนื่องและบูรณาการ

ปัจจัยความสำเร็จของยุทธศาสตร์ชาติ

1. สาระของยุทธศาสตร์ชาติกำหนดวิสัยทัศน์ ระยะยาวที่ชัดเจน มีการกำหนดเป้าหมายและภาพในอนาคตของ ประเทศที่ชัดเจนและเป็นที่ยอมรับ รับรู้ และยอมรับเป็นเจ้าของร่วมกัน สามารถถ่ายทอดเป้าหมายของยุทธศาสตร์ชาติ สู่เป้าหมายเฉพาะด้านต่างๆ ตามระยะเวลาเป็นช่วงๆ ของหน่วยงานปฏิบัติได้ และมีการ กำหนดตัวชี้วัดที่สามารถวัดผลสัมฤทธิ์ได้
2. ระบบและกฎหมาย มีกฎหมายรองรับ มีกลไก เชื่อมโยงกับแผนพัฒนาเศรษฐกิจและสังคมแห่งชาติและแผนในระดับต ่างๆ เพื่อให้ส่วนราชการนำ ยุทธศาสตร์ชาติไปปฏิบัติ รวมทั้งกรอบ กฎหมายด้านการจัดสรรงบประมาณ ให้สามารถระดมทรัพยากร เพื่อผลักดันขับเคลื่อนการดำเนินการตามยุทธศาสตร์ชาติอย่างมีบูรณาการ และกรอบกฎหมายที่จะกำหนดให้การดำเนินการตาม ยุทธศาสตร์ชาติมีความต่อเนื่อง รวมทั้งมีระบบการติดตามและประเมินผลอย่างเป็นระบบในทุกระดับ
3. กลไกสู่การปฏิบัติ มีกลไกที่สอดรับ/สอดคล้อง ตั้งแต่ระดับการจัดทำ ยุทธศาสตร์ การนำไปสู่การปฏิบัติและการติดตามประเมินผล รวมทั้งมีกลไกในการกำกับดูแล บริหารจัดการ และการขับเคลื่อนยุทธศาสตร์ชาติสู่การปฏิบัติอย่างมีประสิทธิภาพ และหน่วยงานปฏิบัติจะต้องมีความเข้าใจ สามารถ กำหนดแผนงาน โครงการให้สอดคล้องกับเป้าหมายที่กำหนดไว้ในยุทธศาสตร์ชาติ
4. การยอมรับของสังคม มีการสื่อสารเพื่อสร้าง ความเข้าใจต่อสาธารณชน มีการรับฟังความคิดเห็นจากทุกกลุ่ม สร้างการมีส่วนร่วมและความเป็นเจ้าของร่วมกัน เพื่อให้ได้การยอมรับจากทุกภาคส่วนในสังคม

1.2 แผนพัฒนาเศรษฐกิจและสังคมแห่งชาติ ฉบับที่ 12

1. ยุทธศาสตร์การเสริมสร้างและพัฒนาศักยภาพทุนมนุษย์
พัฒนาคนทุกช่วงวัยเพื่อให้คนไทยเป็นคนดี คนเก่ง มีระเบียบวินัย และมีคุณภาพชีวิตที่ดี โดยเฉพาะการพัฒนาและดูแล ผู้สูงอายุที่จะมีสัดส่วนสูงขึ้นไปในสังคมสูงวัย ทั้งการสร้างงานที่เหมาะสม การฟื้นฟูและดูแลสุขภาพ
2. ยุทธศาสตร์การสร้าง ความเป็นธรรมลดความเหลื่อมล้ำในสังคม
มุ่งเน้นการลดความเหลื่อมล้ำในทุกมิติเพื่อสร้างความปรองดองในสังคม การสร้างโอกาส ให้ทุกคนในสังคมไทยสามารถเข้าถึงทรัพยากร แหล่งทุนในการประกอบอาชีพ เพื่อยกระดับรายได้ขับเคลื่อนเศรษฐกิจฐานราก
3. ยุทธศาสตร์การสร้างความเข้มแข็ง ทางเศรษฐกิจและแข่งขันได้อย่างยั่งยืน
ให้ความสำคัญกับการบริหารจัดการนโยบายการเงินและนโยบายการคลัง รวมถึงการ ปฏิรูปภาษีทั้งระบบเพื่อรักษาเสถียรภาพและเพิ่มประสิทธิภาพของระบบเศรษฐกิจ การปรับโครงสร้างทั้งห่วงโซ่มูลค่าในภาคเกษตร อุตสาหกรรม บริการ การลงทุน การพัฒนา SMEs และเกษตรกรรมรุ่นใหม่
4. ยุทธศาสตร์ด้านการเติบโต ที่เป็นมิตรกับสิ่งแวดล้อมเพื่อการพัฒนาอย่างยั่งยืน
มุ่งอนุรักษ์ฟื้นฟูสร้างความมั่นคงของฐานทรัพยากรธรรมชาติและสิ่งแวดล้อม สร้างสมดุล ระหว่างการอนุรักษ์และการใช้ประโยชน์อย่างยั่งยืน และเป็นธรรมบริหารจัดการน้ำให้มีประสิทธิภาพ

5. ยุทธศาสตร์ด้านความมั่นคง
ให้ความสำคัญกับความปลอดภัยที่ส่งผลกระทบต่อการพัฒนาใน ทุกมิติ ทั้งมิติเศรษฐกิจ สังคม และสิ่งแวดล้อม ตลอดจนการพัฒนาศักยภาพให้ประเทศ
6. ยุทธศาสตร์ด้านการเพิ่มประสิทธิภาพและธรรมาภิบาลในภาครัฐ
เพื่อให้การบริหารจัดการภาครัฐมีความโปร่งใส มีประสิทธิภาพ มีความรับผิดชอบ และตรวจสอบได้
อย่างเป็นธรรม ประชาชนมีส่วนร่วมประเทศ ปราศจากคอร์รัปชั่น มีการกระจายอำนาจ และแบ่งภารกิจรับผิดชอบที่เหมาะสมระหว่างส่วนกลาง ภูมิภาค และท้องถิ่น
7. ยุทธศาสตร์ด้านการพัฒนาโครงสร้างพื้นฐาน และระบบโลจิสติกส์
มุ่งเน้นการพัฒนากายภาพโครงสร้างพื้นฐานด้านการคมนาคมขนส่งการเชื่อมโยงเครือข่าย ย
โทรคมนาคม และการบริหารจัดการโครงสร้างพื้นฐาน เพื่อสนับสนุนการพัฒนาพื้นที่เขตเศรษฐกิจพิเศษ พื้นที่เมือง
การเชื่อมโยงการเดินทางและขนส่งสินค้าระหว่างประเทศ
8. ยุทธศาสตร์ด้านวิทยาศาสตร์เทคโนโลยี วิจัย และนวัตกรรม
ให้ความสำคัญกับการขับเคลื่อนการพัฒนา วิทยาศาสตร์ เทคโนโลยี วิจัย และนวัตกรรมต่อเนื่องจาก
แผนพัฒนาฯ ฉบับที่ 11 ทั้งการเพิ่มการลงทุนวิจัยและพัฒนา และการปรับปรุงสภาพแวดล้อมของการพัฒนา
วิทยาศาสตร์ฯ
9. ยุทธศาสตร์การพัฒนาภาค เมือง และพื้นที่เศรษฐกิจ
พัฒนาภาคเมืองและพื้นที่เศรษฐกิจสำคัญ ให้สอดคล้องกับทิศทางการพัฒนาประเทศ ศักยภาพ
โอกาสและข้อจำกัดของพื้นที่ รวมทั้งความต้องการของภาคีการพัฒนาที่เกี่ยวข้อง สร้างฐานเศรษฐกิจใหม่เพื่อรองรับ
การเข้าสู่ประชาคมเศรษฐกิจอาเซียน
10. ยุทธศาสตร์ด้านการต่างประเทศ ประเทศเพื่อนบ้านและภูมิภาค
ประสานและพัฒนาความร่วมมือกันระหว่างประเทศทั้งในเชิงรุกและรับอย่างสร้างสรรค์ โดยมุ่งเน้น
การดูแลการดำเนินงานตามข้อผูกพันและพันธกรณีตลอดจนมาตรฐานต่างๆ ที่ไทยมีความเกี่ยวข้องในฐานะประเทศ
สมาชิก ทั้งในเวทีระดับโลก ระดับภูมิภาค และระดับอนุภูมิภาค

1.3 แผนพัฒนาภาค/แผนพัฒนากลุ่มจังหวัด/แผนพัฒนาจังหวัด

แผนพัฒนาภาค

1. แนวคิดและทิศทางการพัฒนา

ภาคตะวันออกเฉียงเหนือ มีปัญหาพื้นฐานด้านการขาดแคลนน้ำ ดินคุณภาพต่ำ ประสบอุทกภัยและ
ภัยแล้งซ้ำ ซาก คนมีปัญหาทั้งในด้านความยากจน และมีปัญหาภาวะทุพโภชนาการ แต่มีความพร้อมด้าน
สถาบันการศึกษาและสถาบันวิจัย ดังนั้น การพัฒนาเศรษฐกิจและสังคมภาคตะวันออกเฉียงเหนือ ไปสู่ความ “มั่นคง
มั่งคั่ง ยั่งยืน” จำเป็นจะต้องแก้ไขปัญหาพื้นฐานควบคู่ไปกับการพัฒนาการวิจัยเพื่อใช้ความรู้เทคโนโลยีนวัตกรรม และ
ความคิดสร้างสรรค์ในการเสริมสร้างความเข้มแข็งของเศรษฐกิจภายในภาคให้มีการเจริญเติบโตได้อย่างเต็มศักยภาพ
พร้อมทั้งการแสวงหาโอกาสการนำ ความรู้ เทคโนโลยีและนวัตกรรมจากภายนอกมาช่วยขับเคลื่อน โดยการใช้
ประโยชน์จากโครงการพัฒนาโครงสร้างพื้นฐานด้านคมนาคมขนส่งขนาดใหญ่ที่เชื่อมโยงภาคตะวันออกเฉียงเหนือกับ
โครงข่ายระบบการคมนาคมขนส่งและพื้นที่เศรษฐกิจหลักของประเทศ รวมทั้งการใช้ประโยชน์จากการเชื่อมโยงและ
ข้อตกลงกับประเทศเพื่อนบ้านในกลุ่ม อนุภูมิภาคลุ่มแม่น้ำโขงที่กำลังมีการเจริญเติบโตอย่างรวดเร็วมาเสริมสร้าง
กิจกรรมการพัฒนาใหม่ๆ ให้แก่ภาค เพื่อให้มีอัตราการเติบโตที่สูงเพียงพอต่อการลดความเหลื่อมล้ำกับพื้นที่ส่วนอื่นๆ
ของประเทศได้ในระยะยาว

2. เป้าหมายเชิงยุทธศาสตร์

พัฒนาอีสานสู่มิติใหม่ให้เป็น “ศูนย์กลางเศรษฐกิจของอนุภูมิภาค ลุ่มแม่น้ำโขง”

3. วัตถุประสงค์

1. เพื่อแก้ปัญหาปัจจัยพื้นฐานด้านน้ำ และดิน ให้เอื้อต่อการประกอบอาชีพ การดำ รงชีพ และการพัฒนาเศรษฐกิจของภาค
2. เพื่อดูแลช่วยเหลือคนจน ผู้ด้อยโอกาส และผู้สูงอายุ ให้มีคุณภาพชีวิตที่ดี พึ่งพาตนเอง พึ่งพาครอบครัว และพึ่งพากันในชุมชนได้
3. เพื่อยกระดับการผลิตและการสร้างมูลค่าเพิ่มโดยใช้ความรู้ เทคโนโลยีและนวัตกรรม สนับสนุนให้การเติบโตทางเศรษฐกิจของภาคไม่ต่ำกว่าระดับประเทศ
4. เพื่อเชื่อมโยงห่วงโซ่มูลค่าของระบบเศรษฐกิจภาคเข้ากับระบบเศรษฐกิจของประเทศ และภูมิภาคเอเชียตะวันออกเฉียงใต้
5. เพื่อพัฒนาภาคตะวันออกเฉียงเหนือเป็นศูนย์กลาง เศรษฐกิจของอนุภูมิภาคลุ่มแม่น้ำ โขง และมีบทบาทสนับสนุนประเทศเป็นศูนย์กลางภูมิภาคเอเชียตะวันออกเฉียงใต้

4. เป้าหมายและตัวชี้วัด

1. พื้นที่ชลประทานและรับประโยชน์เพิ่มขึ้น ปริมาณกักเก็บน้ำเพิ่มขึ้น พื้นที่เสี่ยงภัยแล้งลดลง
2. สัดส่วนคนจนลดลง
3. อัตราการเจริญเติบโตทางเศรษฐกิจไม่ต่ำกว่าระดับประเทศ
4. มูลค่าการค้าชายแดนเพิ่มขึ้น
5. รายได้การท่องเที่ยวเพิ่มขึ้น

5. ยุทธศาสตร์การพัฒนา

ยุทธศาสตร์ที่ 1 บริหารจัดการน้ำ ให้เพียงพอต่อการพัฒนาเศรษฐกิจและคุณภาพชีวิต อย่างยั่งยืน

แนวทางการพัฒนา

- 1) พัฒนาแหล่งน้ำเดิมและแหล่งน้ำ ธรรมชาติ เพื่อเพิ่มประสิทธิภาพการกักเก็บน้ำ โดยการปรับปรุงอ่างเก็บน้ำ หนอง ฝายและพื้นที่ชุ่มน้ำ ที่มีอยู่เดิม และพัฒนาแหล่งน้ำ ธรรมชาติให้สามารถ เพิ่มปริมาณ การกักเก็บรวมทั้งพัฒนาแหล่งน้ำใต้ดินตามความเหมาะสมของพื้นที่ โดยไม่ให้เกิดผลกระทบจากดินเค็ม สร้างแหล่งกักเก็บ (แก้มลิง) อ่างเก็บน้ำ ฝาย และแหล่งน้ำขนาดเล็กในพื้นที่ที่เหมาะสมในพื้นที่การเกษตร
- 2) พัฒนาแหล่งน้ำใหม่ในพื้นที่ลุ่มน้ำเลย ชี มูล โดยศึกษาสำรวจ และจัดหาพื้นที่ เพื่อพัฒนาแหล่งน้ำตลอดจนการผันน้ำระหว่างลุ่มน้ำ แม่น้ำในภาคและระหว่างภาค
- 3) พัฒนาระบบส่งและกระจายน้ำ เช่น ระบบสูบน้ำ อาคารบังคับน้ำ คลองส่งน้ำ เป็นต้น
- 4) บริหารจัดการน้ำแบบบูรณาการโดยดำเนินการในระดับลุ่มน้ำ ให้มีความสมดุล ระหว่างการใช้ น้ำทุกกิจกรรมกับปริมาณน้ำ ต้นทุน ส่งเสริมการมีส่วนร่วมของผู้เกี่ยวข้องทุกภาคส่วน และมี การจัดทำ แผนบริหารจัดการน้ำทั้งในระยะเร่งด่วนและระยะยาวเพื่อป้องกันความเสียหายจากอุทกภัยและภัยแล้ง

ยุทธศาสตร์ที่ 2 แก้ปัญหาความยากจนและพัฒนาคุณภาพชีวิตผู้มีรายได้น้อยเพื่อลด ความเหลื่อมล้ำทางสังคม

แนวทางการพัฒนา

- 1) พัฒนาอาชีพและรายได้ของคนยากจน โดยสร้างโอกาสให้กลุ่มคนจนมีที่ดิน ทำกินของตนเอง ส่งเสริมการ มีอาชีพ สนับสนุนปัจจัยการผลิตและแหล่งเงินทุนในการประกอบอาชีพ ยกกระดับฝีมือ และอบรมให้ความรู้ เพื่อให้มีรายได้เสริมและเกิดความมั่นคงทางรายได้

2) พัฒนาคุณภาพชีวิตและจิตสวัสดิการให้แก่ผู้สูงอายุ ผู้พิการ และผู้ด้อยโอกาส โดยเพิ่มสวัสดิการทางด้านสังคมให้กับกลุ่มผู้พิการ ผู้ด้อยโอกาส และผู้สูงอายุ ส่งเสริมการมีส่วนร่วมของชุมชน ในการดูแลผู้พิการและผู้สูงอายุ และสนับสนุนการออมเพื่อสร้างความมั่นคงในบั้นปลายชีวิต ยกระดับ สถานพยาบาลชุมชนในพื้นที่ห่างไกล ให้ได้มาตรฐาน และใช้ประโยชน์จากระบบสื่อสารทางอินเทอร์เน็ตเชื่อมโยง โรงพยาบาลขนาดใหญ่ให้สามารถดูแลผู้ป่วยและผู้สูงอายุ

3) พัฒนาความรู้ ทักษะอาชีพ และการเรียนรู้ตลอดชีวิต โดยกระจายการบริการด้าน การศึกษาที่มีคุณภาพให้มีความเท่าเทียมระหว่างพื้นที่ เพื่อพัฒนาทักษะให้สามารถประกอบอาชีพและมีรายได้ ตามศักยภาพของแต่ละบุคคล ปรับปรุงแหล่งเรียนรู้ในชุมชนและส่งเสริมให้มีระบบการจัดการความรู้ ภูมิปัญญาท้องถิ่น

4) พัฒนาระบบการป้องกันและควบคุมโรคเฉพาะถิ่น แก้ปัญหาโรคพยาธิใบไม้ตับ ในพื้นที่เสี่ยง อาทิ จังหวัดขอนแก่น สกลนคร ร้อยเอ็ด หนองบัวลำภู กาฬสินธุ์ อำนาจเจริญ มหาสารคาม อุตรธานี นครพนม และยโสธร โดยส่งเสริมการเรียนรู้ในการป้องกันโรคพยาธิใบไม้ตับให้แก่ประชาชน ทั้งในชุมชนและเยาวชนในสถานศึกษา ปรับเปลี่ยนพฤติกรรมและค่านิยมในการบริโภคอาหารปรุงสุกจาก ปลายน้ำจัดมีเกล็ด กำจัดสิ่งปฏิกูลจากชุมชนบริเวณรอบแหล่งน้ำอย่างถูกหลักสุขาภิบาล สร้างเครือข่าย โรงพยาบาลในการคัดกรอง เฝ้าระวัง วินิจฉัยและรักษาโรคพยาธิใบไม้ตับและผู้ป่วยมะเร็งท่อน้ำดี พร้อมทั้งพัฒนาระบบคัดกรองกลุ่มเสี่ยงและระบบฐานข้อมูลเพื่อติดตามการทำงาน

5) พัฒนาโภชนาการแม่และเด็ก โดยส่งเสริมการบริโภคไอโอดีนและให้ความรู้แก่ พ่อแม่หรือผู้ดูแลเด็กในด้านโภชนาการที่เหมาะสม ตั้งแต่เริ่มตั้งครรภ์ และวิธีการเลี้ยงดูเด็กที่เหมาะสม เพื่อกระตุ้นการพัฒนาเด็กในช่วง 0-3 ปีแรก และยกระดับศูนย์พัฒนาเด็กเล็กในชุมชนและพื้นที่ห่างไกลให้ได้ มาตรฐาน เพื่อเสริมสร้างศักยภาพเด็กก่อนวัยเรียน ให้มีพัฒนาการความพร้อมทั้งทักษะสมอง ร่างกาย และสังคม

6) อำนวยความยุติธรรม ลดความเหลื่อมล้ำ โดยยกระดับการให้ความช่วยเหลือ ผู้มีรายได้น้อยและผู้ด้อยโอกาสด้านกฎหมายและคดีความ บูรณาการการทำงานร่วมกันระหว่างหน่วยงานภาครัฐ และเครือข่ายภาคประชาชนในการแก้ไขข้อพิพาทในชุมชนโดยสันติวิธี และสร้างการรับรู้กฎหมาย เพื่อสร้างภูมิคุ้มกันในการปกป้องตนเองไม่ให้ตกเป็นเหยื่อ

ยุทธศาสตร์ที่ 3 สร้างความเข้มแข็งของฐานเศรษฐกิจภายในควบคู่กับการแก้ปัญหาทรัพยากรธรรมชาติและสิ่งแวดล้อม

แนวทางการพัฒนา

1) พัฒนาอาชีพและรายได้ของเกษตรกร โดยสร้างความมั่นคงของเกษตรกรรายย่อย โดยยึดหลักปรัชญาของเศรษฐกิจพอเพียง เกษตรทฤษฎีใหม่ เกษตรทางเลือก เกษตรกรรมยั่งยืน และเกษตร แปลงใหญ่ สนับสนุนการรวมกลุ่มเกษตรกร พัฒนาความเข้มแข็งขององค์กรและสถาบันเกษตรกร พัฒนาเครือข่ายวิสาหกิจชุมชน หรือสหกรณ์การเกษตร พัฒนาเกษตรกรรุ่นใหม่ ให้เป็นมืออาชีพ สนับสนุนการเข้าถึง แหล่งเงินทุนที่เป็นธรรมนำร่อง ในจังหวัดกาฬสินธุ์ นครพนม บุรีรัมย์ อำนาจเจริญ มุกดาหาร ยโสธร มหาสารคาม สกลนคร อุบลราชธานี อุตรธานี ศรีสะเกษ และหนองบัวลำภู

2) พัฒนาพื้นที่ทุ่งกุลาร้องไห้ให้เป็นแหล่งผลิตข้าวหอมมะลิคุณภาพสูง ในพื้นที่จังหวัดยโสธร สุรินทร์ ร้อยเอ็ด มหาสารคาม และศรีสะเกษ รวมทั้งพื้นที่ที่มีศักยภาพอื่นๆ โดยปรับกระบวนการผลิต ให้อยู่ภายใต้มาตรฐานเกษตรปลอดภัย พัฒนาห่วงโซ่เกษตรอินทรีย์ให้ครอบคลุมทุกขั้นตอนการผลิต พร้อมทั้ง ขยายพื้นที่เกษตรอินทรีย์ โดยส่งเสริมการผลิต การยกระดับราคาสินค้าเกษตรอินทรีย์ให้แตกต่างจากสินค้า เกษตรที่ใช้สารเคมี และการพัฒนาระบบการรับรองมาตรฐานเกษตรอินทรีย์ การส่งเสริมกระบวนการตรวจ รับรองแบบมีส่วนร่วมในการตรวจสอบกันเองของสมาชิกกลุ่มผู้ผลิตและชุมชน รวมทั้งการจัดทำโซนนิ่งระบบ เกษตรอินทรีย์อย่างเป็นรูปธรรม โดยนำร่องในพื้นที่ที่มีความพร้อมและเหมาะสม และเชื่อมโยงไปสู่การท่องเที่ยวเชิงเกษตรหรือการท่องเที่ยววิถีไทยเพื่อขยายฐานรายได้ พร้อมทั้งจัดทำฐานข้อมูลเกษตรอินทรีย์ เพื่อเป็นข้อมูลในการวางแผนการผลิตที่เหมาะสม สนับสนุนการวิจัยและพัฒนานวัตกรรมใหม่ๆ ให้อบสนองตลาดสินค้าเพื่อสุขภาพและการส่งออก จัดตั้งกองทุนเกษตรอินทรีย์

ตลอดจนมาตรการส่งเสริมตลาดสีเขียวในชุมชนและท้องถิ่น ส่งเสริมเกษตรกรและกลุ่มเกษตรกรจำหน่ายสินค้าผ่านช่องทางพาณิชย์อิเล็กทรอนิกส์ (E-Commerce) ทั้งภายในประเทศและต่างประเทศ

3) ส่งเสริมการปรับเปลี่ยนไปสู่สินค้าเกษตรชนิดใหม่ตามศักยภาพของพื้นที่ (Zoning) และความต้องการตลาด โดยส่งเสริมการปลูกพืชผัก ผลไม้ และไม้ดอก ในพื้นที่จังหวัดเลย หนองคาย บึงกาฬ นครพนม ศรีสะเกษ และอุบลราชธานี โดยสนับสนุนการปรับปรุงพัฒนาพันธุ์ การตรวจรับรองมาตรฐานสินค้าเกษตร การประชาสัมพันธ์ และการจัดตั้งตลาดกลาง รวมทั้งส่งเสริมการปลูกพืชสมุนไพรสำคัญที่เป็นสารตั้งต้นในการแปรรูปผลิตภัณฑ์ในพื้นที่นำร่องจังหวัดสกลนคร มหาสารคาม เลย และอุบลราชธานี ให้มีปริมาณมากพอและมีคุณภาพตามระบบมาตรฐานการเกษตรตามความต้องการของตลาดทั้งในและต่างประเทศ และจัดทำฐานข้อมูลพื้นที่ปลูกพืชสมุนไพรเพื่อการบริหารจัดการ และส่งเสริมการเลี้ยงโคเนื้อคุณภาพสูงในพื้นที่จังหวัดสกลนคร มุกดาหาร นครพนม นครราชสีมา สุรินทร์ ชัยภูมิ บุรีรัมย์และอุบลราชธานี และโคนม ในพื้นที่จังหวัด นครราชสีมา ขอนแก่น โดยสนับสนุนการปรับปรุงพันธุ์ ส่งเสริมการปลูกแปลงหญ้าและปรับปรุงคุณภาพอาหาร สัตว์ พัฒนาเทคโนโลยีการเลี้ยงและทักษะเกษตรกร รวมทั้งการจัดระบบมาตรฐานโรงฆ่าสัตว์ให้ได้มาตรฐานอุตสาหกรรม (GMP) และเพิ่มช่องทางการจำหน่ายและขยายตลาดไปสู่อาเซียน

4) ส่งเสริมและพัฒนาเศรษฐกิจชีวภาพ (Bio Economy) ให้เป็นฐานรายได้ใหม่ที่สำคัญ ของภาค โดยมุ่งลงทุนสร้างเศรษฐกิจบนฐานของการวิจัยและนวัตกรรมระดับสูง ในลักษณะสหวิทยาการ ที่ใช้ ทรัพยากรฐานชีวภาพ (พืช สัตว์ จุลินทรีย์) รวมถึงวัสดุเหลือทิ้งทางการเกษตร ของเสียและน้ำเสียจากโรงงาน อุตสาหกรรม ฟาร์มปศุสัตว์ และชุมชน พัฒนาต่อยอดเป็นผลิตภัณฑ์ชีวภาพที่มีมูลค่าสูง ก่อให้เกิดความก้าวหน้าและนวัตกรรมในมิติใหม่ๆ ที่ส่งผลต่อการปฏิรูปภาคเกษตร อาหาร สาธารณสุขและการแพทย์ พลังงาน อุตสาหกรรมเคมี และภาคสังคม โดยพัฒนาให้นครราชสีมา ขอนแก่น อุบลราชธานี และสกลนคร เป็นศูนย์กลาง อุตสาหกรรมเกษตรแปรรูปและอาหารแบบครบวงจร ส่งเสริมการแปรรูปสมุนไพรในพื้นที่จังหวัดสกลนคร มหาสารคาม สุรินทร์ และอำนาจเจริญ โดยพัฒนาเทคโนโลยีการผลิตให้ได้มาตรฐาน GMP พัฒนาระบบรับรอง ผลิตภัณฑ์สมุนไพรและสร้างแบรนด์เพื่อเพิ่มขีดความสามารถในการแข่งขันและส่งออก ส่งเสริมอุตสาหกรรมใหม่ และธุรกิจแนวใหม่ในพื้นที่กลุ่มจังหวัดภาคตะวันออกเฉียงเหนือตอนกลางและตอนล่าง ด้วยการพัฒนาต่อยอดจากวัตถุดิบและของเหลือทิ้งทางการเกษตร / อุตสาหกรรม และฐานความหลากหลายทางชีวภาพไปสู่ ผลิตภัณฑ์มูลค่าสูง เช่น เอทานอล พลาสติกชีวภาพ (Bioplastic) สารสกัดจากพืชมูลค่าสูง เอนไซม์/อาหาร เสริมสุขภาพจากจุลินทรีย์ เป็นต้น รวมทั้งสร้างความมั่นคงทางพลังงานระดับชุมชน จากการนำวัตถุดิบในชุมชน ของเหลือทิ้งทางการเกษตร ขยะครัวเรือน มาผลิตเป็นพลังงานเพื่อใช้ภายในครัวเรือนหรือชุมชน และส่งเสริมการใช้พลังงานหมุนเวียนในระดับชุมชน

5) ส่งเสริมและสนับสนุนธุรกิจ SMEs ธุรกิจ Startup และวิสาหกิจชุมชน ผลิตสินค้าอุปโภคบริโภคในพื้นที่เชื่อมโยงระเบียงเศรษฐกิจแนวตะวันออก-ตะวันตก ได้แก่ จังหวัดชัยภูมิ ขอนแก่น กาฬสินธุ์ร้อยเอ็ด มุกดาหาร เพื่อการส่งออกสู่ประเทศเพื่อนบ้าน โดยเน้นอุตสาหกรรมสีเขียวและการใช้วัตถุดิบในพื้นที่ รวมทั้งสนับสนุนความรู้ด้านกฎระเบียบที่เกี่ยวข้อง ส่งเสริมการเข้าถึงแหล่งเงินทุนที่เป็นธรรม การพัฒนาช่องทางการตลาดในต้นทุนที่ต่ำ โดยใช้เทคโนโลยีสารสนเทศ เช่น E-Commerce, E-Marketing เป็นต้น

6) ยกกระดับมาตรฐานสินค้ากลุ่มผ้าไหม ผ้าฝ้าย ผ้าอ้อมคราม และส่งเสริมพื้นที่ที่มี ศักยภาพให้ก้าวไปสู่การเป็นศูนย์กลางแฟชั่นในระดับภูมิภาค อาทิ กาฬสินธุ์ ขอนแก่น ชัยภูมิ นครราชสีมา สุรินทร์ และสกลนคร เป็นต้น โดยส่งเสริมการพัฒนาคุณภาพสินค้า การออกแบบ และตราสัญลักษณ์ พัฒนาเทคโนโลยีและงานศึกษาวิจัย สร้างนวัตกรรมเพิ่มมูลค่า พร้อมทั้งพัฒนาและยกระดับผลิตภัณฑ์ชุมชนอื่นๆ ยกกระดับผู้ประกอบการและนักออกแบบรุ่นใหม่ ให้มีทักษะ มีความรู้ความสามารถทั้งการออกแบบและการจัดการ เพื่อให้สินค้ามีความหลากหลายและทันสมัย สร้างความเชื่อมโยงระหว่างวิสาหกิจชุมชนและวิสาหกิจ ขนาดกลางและขนาดย่อมกับภาคอุตสาหกรรม และส่งเสริมการจับคู่ธุรกิจเพื่อสร้างโอกาสทางธุรกิจ

7) พัฒนาเมืองศูนย์กลางจังหวัดเป็นเมืองน่าอยู่ โดยจัดระบบสาธารณูปโภค สาธารณูปการที่มีคุณภาพและเพียงพอต่อความต้องการของประชาชนและกิจกรรมเศรษฐกิจในเมื่อง จัดระบบ บริการสังคมที่ได้มาตรฐานที่อยู่อาศัยของผู้มีรายได้น้อย ให้ความสำคัญ คัญต่อการผังเมือง การเพิ่มพื้นที่สีเขียว ความสะอาด และดูแลความปลอดภัยของประชาชน และรักษาความสมดุลของระบบนิเวศ

8) พื้นฟูทรัพยากรป่าไม้ให้คงความอุดมสมบูรณ์และรักษาความหลากหลายทางชีวภาพของพื้นที่ต้นน้ำในพื้นที่จังหวัดเลย อุดรธานี สกลนคร ชัยภูมิ และนครราชสีมา โดยกำหนดและทำเครื่องหมายแนวเขตพื้นที่ป่าอนุรักษ์และพื้นที่ป่านอกเขตอนุรักษ์ให้ชัดเจน ส่งเสริมประชาชนมีส่วนร่วมในการฟื้นฟู ปูปลูกป่า และป้องกันการบุกรุกเพื่อรักษาพื้นที่ป่าต้นน้ำและป้องกันการชะล้างพังทลายของดิน รวมถึงการอนุรักษ์พื้นที่ชุ่มน้ำ

9) ส่งเสริมและสนับสนุนการศึกษาวิจัยเพื่อพัฒนาความรู้ เทคโนโลยี นวัตกรรมและ ความคิดสร้างสรรค์ในการพัฒนาภาค โดยใช้ประโยชน์จากสถาบันการศึกษา หน่วยงานด้านการวิจัยพัฒนา ที่กระจายตัวอยู่ในพื้นที่ สร้างความเชื่อมโยงสถาบันการศึกษา และภาคเอกชนเพื่อพัฒนาเครือข่ายของ อุตสาหกรรมในลักษณะ คลัสเตอร์ สนับสนุนสถาบันการศึกษาหรือสถาบันวิจัย ให้มีความพร้อมด้านโครงสร้างพื้นฐานและบุคลากรด้านวิทยาศาสตร์ เทคโนโลยีและนวัตกรรม ส่งเสริมและสนับสนุนการวิจัยในชั้นประยุกต์ และทดลองเพิ่มขึ้น ทั้งการจัดทำผลิตภัณฑ์ต้นแบบ การทำวิจัยตลาด การทดสอบผลิตภัณฑ์ และโรงงานนำร่อง เพื่อให้สามารถแปลงงานวิจัยไปสู่การใช้ประโยชน์ในเชิงพาณิชย์ได้อย่างเป็นรูปธรรมมากขึ้น

ยุทธศาสตร์ที่ 4 พัฒนาการท่องเที่ยวเชิงบูรณาการ

แนวทางการพัฒนา

1) พัฒนาและส่งเสริมการท่องเที่ยวเชิงประเพณีวัฒนธรรมในทุกพื้นที่ โดยส่งเสริมชุมชนในการสร้างสรรค์กิจกรรมหรือเทศกาลประจำ ถิ่นในแต่ละเดือนในพื้นที่ต่างๆ โฆษณาประชาสัมพันธ์แก่นักท่องเที่ยวทั้งชาวไทยและต่างประเทศ เพื่อสร้างการรับรู้สินค้าบริการ และแหล่งท่องเที่ยวที่สะท้อนอัตลักษณ์ของชุมชน พัฒนาแบรนด์และสื่อสารความแตกต่างของชุมชนต่างๆ ในรูปแบบการเล่าเรื่อง (Storytelling) ส่งเสริมการขายแพ็คเกจการท่องเที่ยวเพื่อกระตุ้นการท่องเที่ยวนอกฤดูกาล ส่งเสริมการตลาดแบบมีเป้าหมาย เฉพาะกลุ่ม เช่น กลุ่มผู้สูงอายุ กลุ่มนักเรียนนักศึกษา กลุ่มผู้ปฏิบัติธรรม กลุ่มสุขภาพสตรี เป็นต้น

2) พัฒนาและส่งเสริมการท่องเที่ยวอารยธรรมอีสานใต้ในพื้นที่จังหวัดนครราชสีมา บุรีรัมย์ สุรินทร์ ศรีสะเกษ และอุบลราชธานี โดยบูรณาการจัดการแผนท่องเที่ยวในแต่ละจังหวัดที่ดึงดูดเด่น หรืออัตลักษณ์ของแต่ละพื้นที่มาสร้างเส้นทางท่องเที่ยวเชื่อมโยงแหล่งท่องเที่ยวในเขตอารยธรรมอีสานใต้ และเชื่อมโยงสู่ประเทศลาว กัมพูชา และเวียดนาม เพื่อเพิ่มระยะเวลาพัก นักและค่าใช้จ่ายเฉลี่ยต่อหัวของกลุ่ม นักท่องเที่ยวคุณภาพทั้งชาวไทยและต่างประเทศ พัฒนาลินค้าและบริการที่มีจุดเด่นหรืออัตลักษณ์ที่สร้างจากทุนทางวัฒนธรรม เพื่อให้เกิดความจดจำ และสร้างความโดดเด่น ลอกเลียนได้ยาก พัฒนาบุคลากรและผู้ประกอบการการท่องเที่ยวให้เป็นมืออาชีพ รักษามาตรฐานการให้บริการ จัด ทำแผนที่ท่องเที่ยวให้ท่องเที่ยวได้ตลอดทั้งปี พัฒนาระบบโลจิสติกส์ขนถ่าย นักท่องเที่ยวอย่างเป็นระบบไปสู่แหล่งท่องเที่ยวดูแลความปลอดภัยและสุขลักษณะให้นักท่องเที่ยว

3) พัฒนาและส่งเสริมการท่องเที่ยววิถีชีวิตลุ่มน้ำ โขง ในพื้นที่จังหวัดเลย หนองคาย บึงกาฬ นครพนม มุกดาหาร อุบลราชธานี และสกลนคร และพัฒนาเส้นทางเชื่อมโยงแหล่งท่องเที่ยวกับประเทศเพื่อนบ้าน อาทิ สี่เหลี่ยมวัฒนธรรมล้านช้าง เลย-อุดรธานี-หนองบัวลำภู-หนองคาย-สปป.ลาว โดยพัฒนาแหล่งท่องเที่ยว สินค้าและบริการให้สอดคล้องกับกระแสความนิยมการท่องเที่ยววัฒนธรรมของสองฝั่งโขง พัฒนากิจกรรมการท่องเที่ยวให้มีความหลากหลาย อาทิ การท่องเที่ยว /พักผ่อนชมทัศนียภาพและวิถี ชีวิตลุ่มแม่น้ำโขง (Leisure/Lifestyle) การท่องเที่ยวด้วยจักรยานและการเดินทางแบบคาราวาน (Cycling/Caravan Tours) การท่องเที่ยวเชิงมหกรรม (Festivals/Events) เป็นต้น พัฒนากอนเชื่อมโยงระหว่าง แหล่งท่องเที่ยว พัฒนาท่าเรือให้ได้มาตรฐานความปลอดภัย ส่งเสริมการบริหารจัดการที่เกิดจากชุมชนเพื่อสร้างงานและรายได้ เน้นพัฒนาผู้ประกอบการด้านการจัดการและทักษะทางภาษาเพื่อรองรับนักท่องเที่ยวต่างชาติที่ เพิ่มขึ้น

4) พัฒนาและส่งเสริมการท่องเที่ยวยุคก่อนประวัติศาสตร์ ในจังหวัดขอนแก่น ภาพสินธุ์ อุครธานี หนองบัวลำภู และชัยภูมิโดยพัฒนาแหล่งท่องเที่ยวและพิพิธภัณฑสถานให้เป็นแหล่งเรียนรู้เชิงสร้างสรรค์ และมีชีวิต ออกแบบการจัดแสดง จัดนิทรรศการ มัลติมีเดีย หรือกิจกรรมต่างๆ ให้ผู้ชมมีส่วนร่วม มีความสนุกรื่นรมย์เสมอ (play and learn) ทั้งภาษาไทยและต่างประเทศเพื่อขยายฐานนักท่องเที่ยวที่สนใจ ศึกษาวิวัฒนาการของภาคอีสานตั้งแต่ยุคก่อนประวัติศาสตร์จนถึงปัจจุบัน ปลุกฝังให้เด็กเข้าพิพิธภัณฑสถาน กิจกรรมทัศนศึกษาของโรงเรียนและนันทนาการ ของครอบครัว พัฒนาสินค้า /บริการ/ของที่ระลึก ปรับปรุง สิ่งอำนวยความสะดวกในแหล่งท่องเที่ยวให้ได้มาตรฐาน โฆษณาประชาสัมพันธ์อย่างต่อเนื่อง พัฒนาระบบขนส่งสาธารณะเข้าสู่แหล่งท่องเที่ยวเพื่อให้เข้าถึงได้ง่ายและกลับมาได้บ่อยครั้ง

5) พัฒนาและส่งเสริมการท่องเที่ยวเชิงกีฬาในพื้นที่จังหวัดบุรีรัมย์ ศรีสะเกษ นครราชสีมา โดยส่งเสริมและสนับสนุนอุตสาหกรรมกีฬาให้ครอบคลุมทุกมิติ เพื่อสร้างมูลค่าเพิ่มทั้งจากการกีฬาและธุรกิจที่เกี่ยวข้อง อาทิ ธุรกิจการแข่งขันต่างๆ การผลิตอุปกรณ์ /ชุดกีฬา/ของที่ระลึก สนามแข่งขัน อาหารเสริมและเครื่องดื่ม โรงแรม ร้านอาหาร การเดินทางและขนส่ง ประกันภัย สถาบันพัฒนากีฬาอาชีพ ทุกระดับ เป็นต้น ส่งเสริมการศึกษา ในด้านเวชศาสตร์การกีฬา วิทยาศาสตร์การกีฬา และการบริหารจัดการ ธุรกิจกีฬา เพื่อผลิตบุคลากรรองรับการขยายตัวของอุตสาหกรรมกีฬา สนับสนุนการจัดมหกรรมกีฬานานาชาติ รวมทั้งส่งเสริมกิจกรรมทางการตลาดและการประชาสัมพันธ์เพื่อสร้างการรับรู้ให้กับนักท่องเที่ยว

6) พัฒนาและส่งเสริมการท่องเที่ยวธรรมชาติในจังหวัดชัยภูมิ เลย นครราชสีมา อุบลราชธานี โดยส่งเสริมการท่องเที่ยวที่คำนึงถึงขีดความสามารถในการรองรับของระบบนิเวศ เพื่อให้เกิดความสมดุลและยั่งยืน มุ่งเน้นนักท่องเที่ยวคุณภาพเพื่อให้สอดคล้องกับกิจกรรมการท่องเที่ยวที่มุ่งเน้นใน เกิดความคุ้มค่าต่อประสบการณ์ มากกว่าการท่องเที่ยวที่คุ้มค่าเงิน สนับสนุนให้คนไทยเดินทางมาท่องเที่ยวในพื้นที่มากขึ้น เพื่อลดการพึ่งพิงตลาดต่างประเทศ รวมทั้งให้ความรู้นักท่องเที่ยวในการอนุรักษ์ทรัพยากรธรรมชาติและจัดการขยะอย่างถูกวิธี

7) พัฒนาแหล่งท่องเที่ยวและสิ่งอำนวยความสะดวกให้ได้มาตรฐาน ประชาสัมพันธ์การท่องเที่ยว และพัฒนาเส้นทางท่องเที่ยวที่เชื่อมโยงในลักษณะเครือข่าย เพื่อกระจายนักท่องเที่ยวจากเมืองหลักไปสู่ชุมชน และท้องถิ่น เชื่อมโยงกิจกรรมการท่องเที่ยวระหว่างภาคเอกชน กับชุมชนและท้องถิ่น ทั้งในประเทศและกับประเทศเพื่อนบ้าน ที่สอดคล้องกับความต้องการของนักท่องเที่ยว รวมทั้งพัฒนาทักษะฝีมือ บุคลากรในภาคบริการและการท่องเที่ยว จัดฝึกอบรมมัคคุเทศก์ด้านภาษาต่างประเทศ นอกจากนั้นพัฒนาสินค้า OTOP สินค้าวิสาหกิจชุมชน ของที่ระลึก ร้านอาหาร ที่พักให้มีคุณภาพดี ส่งเสริมการท่องเที่ยวเฉพาะกลุ่มตาม ความสนใจของนักท่องเที่ยว รวมถึงระบบการจัดการสิ่งแวดล้อมในแหล่งท่องเที่ยว

ยุทธศาสตร์ที่ 5 ใช้โอกาสจากการพัฒนาโครงข่ายคมนาคมขนส่งที่เชื่อมโยงพื้นที่ เศรษฐกิจหลัก ภาคกลางและพื้นที่ระเบียงเศรษฐกิจภาคตะวันออก (EEC) เพื่อพัฒนาเมือง และพื้นที่เศรษฐกิจใหม่ๆ ของภาค

แนวทางการพัฒนา

1) เร่งพัฒนาโครงสร้างพื้นฐานขนาดใหญ่ที่เชื่อมโยงภาคกับพื้นที่เศรษฐกิจหลัก ภาคกลางและพื้นที่ระเบียงเศรษฐกิจภาคตะวันออก (EEC) ให้แล้วเสร็จตามแผน อาทิ แผนการพัฒนารถไฟความเร็วสูง การพัฒนาโครงข่ายรถไฟทางคู่ และโครงการทางหลวงพิเศษระหว่างเมืองตามยุทธศาสตร์แผนพัฒนา โครงสร้างพื้นฐานด้านคมนาคมขนส่งของไทย พ.ศ. 2558-2565 (ภาคตะวันออกเฉียงเหนือ)

2) เร่งพัฒนาโครงข่ายระบบการคมนาคมขนส่งภายในภาคให้เป็นระบบที่สมบูรณ์ อาทิ การพัฒนารถไฟสายใหม่ (บ้านไผ่-นครพนม) โครงการพัฒนาท่าอากาศยานภายในภาค 6 แห่ง (อุครธานี อุบลราชธานี บุรีรัมย์ ร้อยเอ็ด นครราชสีมา และขอนแก่น) และขยายถนน 4 ช่องจราจรเพื่อเพิ่มประสิทธิภาพทางหลวง

3) พัฒนาเมืองสำคัญ ขอนแก่น นครราชสีมา ให้เป็นเมืองศูนย์กลาง การค้า การลงทุน การบริการ สุขภาพและศูนย์กลางการศึกษา โดยพัฒนาและปรับปรุงโครงสร้างพื้นฐานเชื่อมโยงกับระบบโครงสร้างพื้นฐานหลักที่

เชื่อมโยงระหว่างภาค แรงรัดพัฒนาระบบขนส่งรางเบาเมืองขอนแก่น พร้อมทั้ง ส่งเสริมระบบขนส่งสาธารณะในเมือง ให้เชื่อมโยงระหว่างเมืองและระบบขนส่งอื่น

4) พัฒนาพื้นที่รอบสถานีขนส่ง ระบบรางในเมืองที่มีศักยภาพที่สำคัญ อาทิ เมืองขอนแก่น และ บริเวณเมืองชายแดนที่มีศักยภาพ รวมทั้งบริเวณใกล้พื้นที่เขตเศรษฐกิจพิเศษชายแดน อาทิ เมืองนครพนม เมืองหนองคาย เมืองมุกดาหาร โดยสนับสนุนให้มีการจัดทำ โครงการนำร่องที่ใช้แนวทางการจัดรูปที่ดิน การวางผังเมือง ควบคู่กับการพัฒนาเมืองแบบประหยัดพลังงาน

ยุทธศาสตร์ที่ 6 พัฒนาความร่วมมือและใช้ประโยชน์จากข้อตกลงกับประเทศ เพื่อนบ้านในการ สร้างความเข้มแข็งทางเศรษฐกิจตามแนวชายแดนและแนวระเบียงเศรษฐกิจ

แนวทางการพัฒนา

1) พัฒนาด่านชายแดน โดยพัฒนาโครงสร้างพื้นฐานบริเวณด่านศุลกากรให้เพียงพอ สนับสนุนการจัดการด่านพรมแดนแบบเบ็ดเสร็จ CIQ (Customs/Immigration/Quarantine) ให้ได้มาตรฐานสากล เร่งเชื่อมต่อระบบสารสนเทศภายในและระหว่างหน่วยงานเพื่อสามารถให้บริการ ณ จุดเดียว (National Single Window) เพิ่มอัตรากำลังเจ้าหน้าที่ให้เพียงพอ พัฒนาสิ่งอำนวยความสะดวกบริเวณจุดผ่อนปรนการค้าชายแดน ที่มีศักยภาพ

2) พัฒนาโครงสร้างพื้นฐานเชื่อมโยงชายแดน โดยเร่งก่อสร้างสะพานมิตรภาพไทย- ลาว แห่งที่ 5 (บึงกาฬ- ปากซัน) เพื่อเชื่อมโยงโครงข่ายเส้นทางคมนาคมระหว่างไทย ลาว เวียดนาม และจีน ให้มีความสะดวก ประหยัดเวลาและค่าใช้จ่ายในการเดินทาง

3) พัฒนาพื้นที่เขตพัฒนาเศรษฐกิจพิเศษชายแดน โดยพัฒนามุกดาหารเป็นพื้นที่ นำร่อง เพื่อเสริมสร้างศักยภาพในการลงทุนและสร้างความร่วมมือกับประเทศเพื่อนบ้านในการพัฒนาเศรษฐกิจ ชายแดน พร้อมทั้งเร่งรัดการดำเนินงานโครงการและมาตรการสำคัญในเขตเศรษฐกิจพิเศษ นครพนม หนองคาย ให้มีความพร้อมด้านโครงสร้างพื้นฐาน และบริการ CIQ ที่ได้มาตรฐานสากล

แผนพัฒนากลุ่มจังหวัด

แผนพัฒนากลุ่มจังหวัดภาคตะวันออกเฉียงเหนือตอนล่าง 1 ตำแหน่งทางยุทธศาสตร์ (Strategic Position)

1. เป็นแหล่งผลิตสินค้าเกษตรและอาหารปลอดภัย
2. เป็นแหล่งผลิตผลิตภัณฑ์ใหม่ระดับประเทศ
3. เป็นแหล่งท่องเที่ยวที่มีความหลากหลายทั้งการท่องเที่ยวอารยธรรมขอม เขิงนิเวศน์ การกีฬาที่มีชื่อเสียง
4. เป็นประตูสู่อีสาน และเชื่อมโยงการค้าชายแดนกับประเทศเพื่อนบ้าน

วิสัยทัศน์ (Vision)

“ศูนย์กลางเกษตรอุตสาหกรรม ผลิตภัณฑ์ใหม่ ท่องเที่ยวอารยธรรมขอม การค้าชายแดน สัมคมเป็นสุข”

พันธกิจ (Mission)

1. ส่งเสริมการผลิตและแปรรูปข้าวหอมมะลิ
2. ส่งเสริมและพัฒนาการผลิตมันสำปะหลังเพื่ออุตสาหกรรมอาหารและพลังงานทดแทน
3. ส่งเสริมการเลี้ยงโคเนื้อ กระบือ และแพะ และแปรรูปเชิงคุณภาพ
4. ส่งเสริมการเรียนรู้สู่การปฏิบัติตามหลักปรัชญาเศรษฐกิจพอเพียง
5. ส่งเสริมศักยภาพการผลิตและการตลาดผลิตภัณฑ์ใหม่
6. ส่งเสริมการท่องเที่ยว ให้ได้รับความนิยม และบริหารจัดการให้มีศักยภาพ
7. ส่งเสริมและพัฒนาการค้าการลงทุน และค้าชายแดน
8. ส่งเสริมการพัฒนาด้านสังคม

เป้าประสงค์รวม (Objective)

1. ผลิตภัณฑ์มวลรวมกลุ่มจังหวัดภาคการเกษตรและอุตสาหกรรมเพิ่มขึ้น
2. รายได้จากการท่องเที่ยวเพิ่มขึ้น
3. รายได้จากการจำหน่ายผลิตภัณฑ์ใหม่เพิ่มขึ้น
4. มูลค่าการส่งออกสินค้าชายแดนเพิ่มขึ้น
5. ผู้สูงอายุมีคุณภาพชีวิตที่ดีขึ้น

ประเด็นยุทธศาสตร์ (Strategic Issues)

1. การพัฒนาขีดความสามารถในการแข่งขันเกษตรอุตสาหกรรมและแปรรูป
2. การพัฒนาอุตสาหกรรมการท่องเที่ยว และผลิตภัณฑ์ใหม่
3. การส่งเสริมพัฒนาการค้าการลงทุน และการค้าชายแดน
4. ยกระดับการพัฒนาคุณภาพชีวิต

กลยุทธ์ (Strategy)

1) การพัฒนาขีดความสามารถในการแข่งขันเกษตรอุตสาหกรรมและแปรรูปอาหาร

- 1.1 พัฒนาและบริหารจัดการน้ำเพื่อการเกษตร
- 1.2 ส่งเสริมและพัฒนาระบบโลจิสติกส์และการกระจายสินค้าในภูมิภาค
- 1.3 ส่งเสริมการบริหารจัดการพื้นที่เกษตรกรรมให้เหมาะสม
- 1.4 ยกระดับสินค้าเกษตรเข้าสู่ระบบมาตรฐาน
- 1.5 ส่งเสริมและพัฒนาตามแนวทางปรัชญาเศรษฐกิจพอเพียง
- 1.6 ยกระดับความสามารถในการแข่งขันด้านการตลาดสินค้าเกษตร
- 1.7 ส่งเสริมการแปรรูปผลผลิตเพื่อสร้างมูลค่าเพิ่ม
- 1.8 สนับสนุนให้มีการรวมกลุ่มการผลิตและจำหน่าย
- 1.9 ส่งเสริมการใช้นวัตกรรมและพลังงานทดแทน
- 1.10 ส่งเสริมอาชีพการเลี้ยงสัตว์คุณภาพสูง

2) การพัฒนาอุตสาหกรรมการท่องเที่ยว และผลิตภัณฑ์ใหม่

- 2.1 พัฒนาโครงสร้างพื้นฐานและสิ่งอำนวยความสะดวก
- 2.2 พัฒนาสินค้าและบริการทางการท่องเที่ยว
- 2.3 พัฒนาบุคลากรด้านการท่องเที่ยว
- 2.4 สร้างความเชื่อมั่นและความปลอดภัยให้นักท่องเที่ยว
- 2.5 พัฒนาและฟื้นฟูแหล่งท่องเที่ยว
- 2.6 เพิ่มประสิทธิภาพกระบวนการผลิตใหม่ให้มีคุณภาพ
- 2.7 ส่งเสริมการตลาดและการประชาสัมพันธ์การท่องเที่ยวและผลิตภัณฑ์ใหม่
- 2.8 พัฒนาผลิตภัณฑ์ใหม่ให้มีคุณภาพและมาตรฐาน

3) การส่งเสริมและพัฒนาการค้าการลงทุน และการค้าชายแดน

- 3.1 ส่งเสริมและพัฒนาการค้าชายแดน และการลงทุนในประเทศ
- 3.2 พัฒนาโครงสร้างพื้นฐานและโลจิสติกส์

4) ยกระดับการพัฒนาคุณภาพชีวิต

- 4.1 พัฒนา สนับสนุน กิจกรรมการลงทุนพัฒนาด้านสังคมเพื่อยกระดับคุณภาพชีวิต
- 4.2 ส่งเสริมอาชีพ ทักษะชีวิต และส่งเสริมสร้างศักยภาพการพึ่งพาตนเอง
- 4.3 ส่งเสริมและพัฒนาตามแนวทางปรัชญาเศรษฐกิจพอเพียง

แผนที่ยุทธศาสตร์กลุ่มจังหวัดภาคตะวันออกเฉียงเหนือตอนล่าง 1
Strategy Map



แผนพัฒนาจังหวัดนครราชสีมา

วิสัยทัศน์ “โคราชเมืองน่าอยู่ มุ่งสู่เมือง 3 มรดกยูเนสโก นวัตกรรม และเกษตร อุตสาหกรรม สังคมปลอดภัย”

ประเด็นยุทธศาสตร์ที่ 1 การพัฒนาและเพิ่มขีดความสามารถในการแข่งขันทางเศรษฐกิจ แนวทางการพัฒนา/เป้าประสงค์

1. ส่งเสริมการท่องเที่ยว มีแผนงาน/กลยุทธ์ดังต่อไปนี้
 1. เสริมสร้างและพัฒนาโครงสร้างพื้นฐานและสิ่งอำนวยความสะดวก แหล่งท่องเที่ยว รอบแหล่งท่องเที่ยวและเส้นทางไปยังแหล่งท่องเที่ยว
 2. เสริมสร้างและพัฒนาสินค้า และบริการเกี่ยวกับแหล่งท่องเที่ยวให้มีมูลค่าเพิ่มขึ้น
 3. ส่งเสริมและประชาสัมพันธ์แหล่งท่องเที่ยว
2. ยกระดับการเกษตร และอุตสาหกรรม มีแผนงาน/กลยุทธ์ดังต่อไปนี้
 1. ส่งเสริมการสร้างมูลค่าสินค้าและบริการภาคการเกษตร
 2. ส่งเสริมการสร้างมูลค่าสินค้าและบริการนอกภาคการเกษตร
 3. ส่งเสริมการนำผลงานนวัตกรรมการเกษตร อุตสาหกรรม และอาหารปลอดภัย (Food Valley) มาใช้กับแผนงาน/โครงการ/กิจกรรม
 4. ส่งเสริมและพัฒนาโครงสร้างพื้นฐานและระบบโลจิสติกส์เพื่อรองรับการขยายตัวทางเศรษฐกิจ
 5. น้อมนำหลักปรัชญาเศรษฐกิจพอเพียง ไปสู่การปฏิบัติอย่างยั่งยืน
 6. สร้างโอกาสและพัฒนาฝีมือให้กับ ผู้อยู่ในวัยแรงงานและผู้ประกอบการ

**ประเด็นยุทธศาสตร์ที่ 2 การลดความเหลื่อมล้ำ เพื่อยกระดับสังคมให้เป็นเมืองน่าอยู่ ตาม
แนวทางเศรษฐกิจพอเพียง**

แนวทางการพัฒนา/เป้าประสงค์

1. ลดความเหลื่อมล้ำทางสังคมทุกมิติ มีแผนงาน/กลยุทธ์ดังต่อไปนี้
 1. ส่งเสริมและพัฒนาระบบการสาธารณสุข
 2. ส่งเสริมและพัฒนาระบบการศึกษา
 3. ส่งเสริมและพัฒนาด้านศาสนา วัฒนธรรม และประเพณี
 4. ส่งเสริมและพัฒนาด้านโครงสร้างพื้นฐานและสิ่งอำนวยความสะดวก
 5. ส่งเสริมและพัฒนาภารกิจภายใต้โครงการไทยนิยมยั่งยืน
 6. ส่งเสริมและพัฒนาหมู่บ้านลำหลัง คริวเรือนที่ไม่ผ่านเกณฑ์ จปฐ.
 7. ส่งเสริมและพัฒนาบริการภาครัฐด้านอื่นๆ

**ประเด็นยุทธศาสตร์ที่ 3 บริหารจัดการทรัพยากรธรรมชาติ สิ่งแวดล้อม ให้มีความสมบูรณ์อย่าง
ยั่งยืนตามแนวทางเศรษฐกิจพอเพียง**

แนวทางการพัฒนา/เป้าประสงค์

1. อนุรักษ์ ป่าไม้ พัฒนาทรัพยากรธรรมชาติและสิ่งแวดล้อม มีแผนงาน/กลยุทธ์ดังต่อไปนี้
 1. ส่งเสริมการอนุรักษ์ ป่าไม้ และให้ความรู้ สร้างจิตสำนึกประชาชน ได้ตระหนักถึงคุณค่าและประโยชน์ของทรัพยากรธรรมชาติ ทรัพยากรป่าไม้ ตามแนวทางเศรษฐกิจพอเพียง
 2. เพิ่มความสามารถในการบริหารจัดการขยะ และรณรงค์ให้ทุกภาคส่วนร่วม สำนึกรับผิดชอบต่อสังคมเกี่ยวกับการลดปริมาณขยะ
 3. ส่งเสริมการมีส่วนร่วมการจัดการน้ำเสีย และส่งเสริมพัฒนาพื้นที่น้ำ คู คลอง สาธารณะ
 4. ส่งเสริมให้มีการบริหารจัดการน้ำในเขตชลประทาน ตามแนวทางเศรษฐกิจพอเพียง
 5. ส่งเสริมให้มีการบริหารจัดการน้ำในพื้นที่เกษตรน้ำฝน (นอกเขตชลประทาน) ตามแนวทางเศรษฐกิจพอเพียง
 6. การขยายผลโครงการอันเนื่องมาจากพระราชดำริ
 7. พัฒนาระบบป้องกันน้ำท่วมในพื้นที่ชุมชนเมือง และเพิ่มสิ่งก่อสร้างเพื่อลดการพังทลายของตลิ่งตามเส้นทางน้ำ
 8. ส่งเสริมการปรับปรุงฟื้นฟูดินเค็มเพื่อการเกษตร
2. ยกระดับการพัฒนาจัดตั้งอุทยานธรณีโคราชเป็นอุทยานธรณีโลกยูเนสโก มีแผนงาน/กลยุทธ์ดังต่อไปนี้
 1. พัฒนาการจัดตั้งอุทยานธรณีโคราชสู่อุทยานธรณีโลกยูเนสโก
 3. ใช้พลังงานและพลังงานสะอาดอย่างมีประสิทธิภาพ มีแผนงาน/กลยุทธ์ดังต่อไปนี้
 1. ส่งเสริมการรณรงค์ประหยัดพลังงาน และส่งเสริมการใช้พลังงานสะอาด

ประเด็นยุทธศาสตร์ที่ 4 การเสริมสร้างความมั่นคงทุกมิติ เพื่อปกป้องสถาบันหลักของชาติ และความปลอดภัยในชีวิตและทรัพย์สิน

แนวทางการพัฒนา/เป้าประสงค์

1. เสริมสร้างความมั่นคงเพื่อปกป้องสถาบันหลักของชาติ มีแผนงาน/กลยุทธ์ดังต่อไปนี้
 1. สร้างความรู้ความเข้าใจ ถึงความสำคัญของสถาบันชาติ ศาสนา และพระมหากษัตริย์ให้ประชาชนได้รับรู้รับทราบ
 2. ส่งเสริมพัฒนาอาชีพ ตามแนวทางโครงการอันเนื่องมาจากพระราชดำริ และการเรียนรู้หลักการทำงาน
2. เป็นศูนย์บริหารจัดการจัดการเครือข่ายการป้องกันและแก้ไขปัญหาด้านความมั่นคงอย่างยั่งยืน มีแผนงาน/กลยุทธ์ดังต่อไปนี้
 1. สร้างระบบเครือข่ายในภาครัฐ และภาคประชาชน
3. เสริมสร้างความปลอดภัยและความสมานฉันท์ มีแผนงาน/กลยุทธ์ดังต่อไปนี้
 1. ส่งเสริมการสร้างความปลอดภัยของประชาชน หรือนักเรียน นักศึกษาในจังหวัด
 2. ส่งเสริมในการให้ความรู้ และการมีส่วนร่วมของทุกภาคส่วน
4. เสริมสร้างความมั่นคงและความปลอดภัยในชีวิตและทรัพย์สินของประชาชน มีแผนงาน/กลยุทธ์ดังต่อไปนี้
 1. จัดระบบการป้องกันปราบปรามผู้กระทำความผิด
 2. สร้างระบบเครือข่ายการทำงานเฝ้าระวัง
 3. ส่งเสริมการเตรียมความพร้อมเพื่อป้องกันและลดผลกระทบจากสาธารณภัย

ประเด็นยุทธศาสตร์ที่ 5 การพัฒนาระบบการบริหารจัดการภาครัฐ รองรับ Smart City, Mice City และด้านอื่นๆ

แนวทางการพัฒนา/เป้าประสงค์

1. เพิ่มประสิทธิภาพระบบการบริหารจัดการภาครัฐ มีแผนงาน/กลยุทธ์ดังต่อไปนี้
 1. เพิ่มขีดความสามารถบุคลากรภาครัฐ และเครือข่าย ด้วยองค์ความรู้ เทคโนโลยี และนวัตกรรม
 2. ส่งเสริมและพัฒนาโครงสร้าง องค์กรภาครัฐ ด้วยองค์ความรู้ เทคโนโลยี และนวัตกรรม
 3. เพิ่มขีดความสามารถในการ ปฏิบัติงาน การตรวจติดตาม และ การประเมินผลการดำเนินงานตามนโยบายของรัฐบาล

1.4 ยุทธศาสตร์การพัฒนาขององค์กรปกครองส่วนท้องถิ่นในเขตจังหวัด

ยุทธศาสตร์ที่ 1 ยุทธศาสตร์การสานต่อแนวทางพระราชดำริ

- 1.1 ประสานและบริหารจัดการน้ำ ตามพระราชบัญญัติพระบาทสมเด็จพระเจ้าอยู่หัว
- 1.2 พัฒนาชุดลอก คูคลองและจัดสร้างแหล่งน้ำ สงวนและกักเก็บน้ำเพื่อการเกษตร
- 1.3 พัฒนาชุมชนและสังคมตามแนวปรัชญาเศรษฐกิจพอเพียง

ยุทธศาสตร์ที่ 2 ยุทธศาสตร์ด้านการพัฒนาด้านการศึกษา

- 2.1 ส่งเสริมการพัฒนาระบบการศึกษาให้เป็นไปตามมาตรฐานการศึกษา
- 2.2 พัฒนาและเตรียมบุคลากรด้านการศึกษาให้มีคุณภาพมีทักษะและศักยภาพ
- 2.3 สนับสนุนให้มีการนำระบบเทคโนโลยีมาใช้
- 2.4 สนับสนุนคอมพิวเตอร์ระดับชุมชนเพื่อเพิ่มทักษะประชาชนในชุมชน
- 2.5 ส่งเสริมการศึกษาในระบบ นอกระบบ และการศึกษาตามอัธยาศัย

ยุทธศาสตร์ที่ 3 ยุทธศาสตร์การพัฒนาด้านการเกษตร

- 3.1 พัฒนาปรับปรุงพันธุ์พืชและเมล็ดพันธุ์พืชที่มีคุณภาพเพื่อเกษตรกรจะได้เพิ่มผลผลิต
- 3.2 ลดต้นทุนการผลิตและเพิ่มมูลค่าผลผลิตทางการเกษตร
- 3.3 สนับสนุนจัดตั้งกองทุนเพื่อเกษตรกรในหมู่บ้าน (อกม.)
- 3.4 ส่งเสริมสนับสนุนการถนอมและแปรรูปสินค้าทางการเกษตรอย่างมีคุณภาพ
- 3.5 สนับสนุนการทำเกษตรทางเลือก เพื่อเพิ่มคุณภาพและประสิทธิภาพ
- 3.6 ส่งเสริมประชาชนในท้องถิ่นให้มีการเลี้ยงสัตว์เศรษฐกิจเพื่อการบริโภคและจำหน่าย

ยุทธศาสตร์ที่ 4 ยุทธศาสตร์ด้านการพัฒนาสังคม

- 4.1 ส่งเสริมและพัฒนาบทบาทของคณะกรรมการหมู่บ้าน
- 4.2 ส่งเสริมโครงการพัฒนาระดับหมู่บ้านให้พึ่งตนเองได้
- 4.3 ส่งเสริมพัฒนาบทบาทและคุณภาพชีวิตของสตรี ผู้สูงอายุ ผู้พิการและผู้ด้อยโอกาสฯ
- 4.4 ส่งเสริมพัฒนาคุณภาพของเด็กและเยาวชน เพื่อเป็นบุคลากรที่มีคุณภาพต่อไป
- 4.5 ส่งเสริมพัฒนาคุณภาพและศักยภาพความสามารถของแรงงานในท้องถิ่น
- 4.6 ดำเนินการสนับสนุน และประสานรัฐบาลองค์กรปกครองส่วนท้องถิ่นฯ
- 4.7 ดำเนินการโครงการ อบจ.สัญจรเพื่อให้บริการประชาชนฯ
- 4.8 ส่งเสริมและประกาศเกียรติคุณผู้ที่เป็นแบบอย่างที่ดีและสร้างคุณประโยชน์ต่อสังคมฯ

ยุทธศาสตร์ที่ 5 ยุทธศาสตร์ด้านการพัฒนาสาธารณสุข

- 5.1 สนับสนุนการจัดตั้งกองทุน และเพิ่มสวัสดิการเพื่อพัฒนาศักยภาพของ อสม.
- 5.2 ส่งเสริมและสนับสนุนให้การรักษาพยาบาลประชาชนในระดับตำบลฯ
- 5.3 ส่งเสริมสุขภาพอนามัยของประชาชนในระดับหมู่บ้านและชุมชนฯ

ยุทธศาสตร์ที่ 6 ยุทธศาสตร์ด้านการพัฒนาด้านโครงสร้างพื้นฐาน

- 6.1 ส่งเสริมและสนับสนุนการวางระบบการพัฒนาด้านโครงสร้างคุณภาพชีวิตพื้นฐานฯ
- 6.2 ก่อสร้างปรับปรุงเส้นทางคมนาคมอย่างทั่วถึงฯ
- 6.3 ประสาน สนับสนุน ร่วมมือกับส่วนราชการ และองค์กรปกครองส่วนท้องถิ่นอื่นๆ
- 6.4 ประสานในการแก้ไขปัญหาความเดือดร้อนของประชาชนในด้านสาธารณูปโภคฯ
- 6.5 ดำเนินการปรับปรุงระบบขนส่งในจังหวัดนครราชสีมาเพื่อแก้ไขปัญหาการจราจรฯ

ยุทธศาสตร์ที่ 7 ยุทธศาสตร์ด้านการพัฒนาการท่องเที่ยว ศาสนา-วัฒนธรรม ประเพณี และกีฬา

- 7.1 พัฒนาฟื้นฟูและส่งเสริมกิจกรรมด้านศาสนา ศิลปวัฒนธรรมและประเพณีของโคราชฯ
- 7.2 พัฒนาและฟื้นฟูแหล่งท่องเที่ยวเดิม สร้างแหล่งท่องเที่ยวใหม่ฯ
- 7.3 สนับสนุนและส่งเสริมความสามารถของผู้ประกอบการธุรกิจการท่องเที่ยวฯ
- 7.4 ส่งเสริมสนับสนุนกิจกรรมลานกีฬาชุมชนและการจัดการแข่งขันกีฬา

ยุทธศาสตร์ที่ 8 ยุทธศาสตร์ด้านการบริหารจัดการบ้านเมืองที่ดี

- 8.1 ปรับปรุงโครงสร้างการบริหารงานเพื่อให้รองรับการปฏิบัติภารกิจหน้าที่ฯ
- 8.2 นำระบบสารสนเทศมาใช้ในการบริหารงานภายในองค์กรเพื่อให้บริการกับประชาชนฯ
- 8.3 สนับสนุนบุคลากรในสังกัดให้ได้รับการศึกษาอบรม การทำวิจัยฯ
- 8.4 บูรณาการการจัดทำแผนพัฒนาท้องถิ่นร่วมกันระหว่างงานภาครัฐฯ
- 8.5 เปิดโอกาสให้ประชาชนเข้ามามีส่วนร่วมในการกำหนดนโยบายและความต้องการฯ
- 8.6 เพิ่มประสิทธิภาพในการปฏิบัติราชการ

ยุทธศาสตร์ที่ 9 ยุทธศาสตร์ด้านการรักษาความปลอดภัยในชีวิตและทรัพย์สิน

- 9.1 ส่งเสริมและสนับสนุนการติดตั้งระบบเตือนภัยธรรมชาติฯ
- 9.2 ส่งเสริมสนับสนุนและร่วมมือกับส่วนราชการหน่วยงานฯ
- 9.3 ส่งเสริมสนับสนุนการติดตั้งระบบกล้องวงจรปิดในชุมชนฯ
- 9.4 สนับสนุนการฝึกอบรมจัดตั้งและอบรมฟื้นฟูตำรวจบ้านฯ

ยุทธศาสตร์ที่ 10 ยุทธศาสตร์ด้านการอนุรักษ์ทรัพยากรธรรมชาติและสิ่งแวดล้อม

- 10.1 ส่งเสริม สนับสนุนและร่วมมือกับส่วนราชการองค์กรปกครองส่วนท้องถิ่นในการพัฒนาฟื้นฟูอนุรักษ์ธรรมชาติฯ
- 10.2 ส่งเสริม สนับสนุนและร่วมมือกับส่วนราชการ ในการสร้างจิตสำนึก เพื่อป้องกันและแก้ไขปัญหามลพิษฯ
- 10.3 ส่งเสริมสนับสนุนและสร้างความร่วมมือกับส่วนราชการที่เกี่ยวข้อง องค์กรปกครองส่วนท้องถิ่น ในการจัดทำระบบกำจัดขยะรวมฯ

2. ยุทธศาสตร์องค์กรปกครองส่วนท้องถิ่น

2.1 วิสัยทัศน์

“สิ่งแวดล้อมที่ดี มีวัฒนธรรม ก้าวนำเศรษฐกิจ ส่งเสริมคุณภาพชีวิต สนับสนุนเศรษฐกิจพอเพียง”

2.2 ยุทธศาสตร์

1. ยุทธศาสตร์ด้านการพัฒนาโครงสร้างพื้นฐาน
2. ยุทธศาสตร์ด้านการบริหารจัดการบ้านเมืองที่ดี
3. ยุทธศาสตร์ด้านการพัฒนาสังคม
4. ยุทธศาสตร์ด้านการพัฒนาการศึกษา
5. ยุทธศาสตร์ด้านการพัฒนาการเกษตร
6. ยุทธศาสตร์ด้านการพัฒนาสาธารณสุข
7. ยุทธศาสตร์ด้านการพัฒนาการท่องเที่ยว ศาสนา-วัฒนธรรมประเพณี และกีฬา
8. ยุทธศาสตร์ด้านการอนุรักษ์ทรัพยากรธรรมชาติและสิ่งแวดล้อม
9. ยุทธศาสตร์ด้านการรักษาความปลอดภัยในชีวิตและทรัพย์สิน

2.3 เป้าประสงค์

1. มีโครงสร้างพื้นฐานที่ครอบคลุมรองรับการพัฒนาในทุกๆ ด้าน ให้เป็นชุมชนน่าอยู่ มีความเข้มแข็ง โดยเฉพาะอย่างยิ่งด้านการคมนาคมขนส่งสินค้าทางการเกษตร และสาธารณสุขปลอดภัยขั้นพื้นฐานแก่ประชาชนอย่างพอเพียง
2. พัฒนาคุณภาพชีวิตของประชาชนทั้งทางด้านร่างกาย จิตใจ การศึกษา ศาสนา สุขภาพอนามัย มีการเรียนรู้ พร้อมทั้งใช้และจัดการทรัพยากรรอบตัวให้เกิดประโยชน์และพึ่งตนเองได้ตามแนวทางปลั๊กปรัชญาเศรษฐกิจพอเพียง
3. สนับสนุนเสริมสร้างความเข้มแข็งของชุมชนทางเศรษฐกิจระดับบุคคล ครัวเรือน เพิ่มมูลค่าสินค้าทางการเกษตร เพิ่มศักยภาพทักษะในการพัฒนาฝีมือและการรวมกลุ่มทางการเกษตรและอุตสาหกรรม ครัวเรือนให้สามารถแข่งขันกับตลาดภายนอกได้ รวมถึงการส่งเสริมให้ชุมชนมีรายได้ลดภาระค่าใช้จ่ายเพื่อบรรเทาปัญหาความยากจน และสร้างความปลอดภัยในชีวิตและทรัพย์สิน

4. สนับสนุนประชาชนทุกภาคส่วนให้มีส่วนร่วมในการพัฒนาและตรวจสอบการทำงานของภาครัฐให้บรรลุตามเป้าหมายของหลักการบริหารจัดการบ้านเมืองที่ดีพัฒนาระบบการจัดการสิ่งแวดล้อมให้ทันต่อการพัฒนาของชุมชน และอนุรักษ์ทรัพยากรธรรมชาติ พร้อมทั้งนำทรัพยากรมาใช้ให้เกิดประโยชน์ควบคู่กันไป

2.4 ตัวชี้วัด

ยุทธศาสตร์	ตัวชี้วัด
1. ยุทธศาสตร์ด้านการพัฒนาโครงสร้างพื้นฐาน	<ol style="list-style-type: none"> 1. จำนวนที่เพิ่มขึ้นของถนน สะพาน ทางระบายน้ำ รวมทั้งมีการบำรุงรักษา 2. จำนวนแหล่งน้ำ ฝาย คลองส่งน้ำที่เพิ่มขึ้น รวมถึงการพัฒนาบำรุงรักษา 3. มีการขยายเขตไฟฟ้าสาธารณะเพิ่มขึ้น 4. มีการพัฒนาสถานที่สำหรับออกกำลังกาย และการพักผ่อนหย่อนใจ
2. ยุทธศาสตร์ด้านการบริหารจัดการบ้านเมืองที่ดี	<ol style="list-style-type: none"> 1. จำนวนโครงการ/กิจกรรมที่ส่งเสริมการมีส่วนร่วมภาคประชาชน 2. จำนวนโครงการ/กิจกรรมที่ส่งเสริมความรู้ ความเข้าใจในด้านต่าง ๆ ของประชาชน 3. จำนวนบุคลากรที่ได้เข้ารับการอบรมเพิ่มพูนทักษะ รวมถึงสมาชิกสภาองค์การบริหารส่วนตำบล 4. จำนวนโครงการที่เป็นนโยบายแห่งรัฐที่องค์การบริหารส่วนตำบลดำเนินการ
3. ยุทธศาสตร์ด้านการพัฒนาสังคม	<ol style="list-style-type: none"> 1. จำนวนโครงการ/กิจกรรมที่ส่งเสริมและพัฒนาคุณภาพชีวิตของเด็ก สตรี เยาวชน ผู้สูงอายุ ผู้พิการ ผู้ด้อยโอกาส 2. จำนวนโครงการ/กิจกรรมที่สนับสนุนการจัดสวัสดิการชุมชน รวมถึงการจัดสวัสดิการโดยชุมชนมีส่วนร่วมในการบริหารจัดการ
4. ยุทธศาสตร์ด้านการพัฒนาการศึกษา	<ol style="list-style-type: none"> 1. จำนวนบุคลากรทางการศึกษาที่ได้เข้ารับการอบรมเพิ่มพูนทักษะความรู้เพิ่มเติม 2. จำนวนเด็กนักเรียนที่ได้รับการพัฒนาทางด้านความรู้ และการได้รับสวัสดิการขั้นพื้นฐานอย่างทั่วถึง 3. มีการนำเทคโนโลยีและสื่อการเรียนการสอนที่ทันสมัยมาใช้เป็นแนวทางการจัดการเรียนการสอน
5. ยุทธศาสตร์ด้านการพัฒนาการเกษตร	<ol style="list-style-type: none"> 1. จำนวนโครงการ/กิจกรรมที่ส่งเสริมการลดภาระค่าใช้จ่ายของเกษตรกร 2. ผลผลิตและผลตอบแทนที่ได้รับเปรียบเทียบกับการลงทุนที่ผ่านมา
6. ยุทธศาสตร์ด้านการพัฒนาสาธารณสุข	<ol style="list-style-type: none"> 1. จำนวนโครงการ/กิจกรรมที่สะท้อนถึงการณรงค์ให้ประชาชนหันมาให้ความสำคัญในการดูแลสุขภาพ 2. จำนวนประชาชนของแต่ละหมู่บ้าน ที่มีการเข้าร่วมกิจกรรมในการออกกำลังกาย 3. มีกิจกรรมการพัฒนาด้านสภาพแวดล้อมภายในหมู่บ้าน 4. จำนวนโรคติดต่อภายในตำบลบวใหญ่ลดลงหรือไม่มีเลย

ยุทธศาสตร์	ตัวชี้วัด
7. ยุทธศาสตร์ด้านการพัฒนาการท่องเที่ยว ศาสนา-วัฒนธรรมประเพณี และกีฬา	1. เด็กและเยาวชนได้รับการพัฒนาและส่งเสริมทักษะด้านการกีฬา มีอุปกรณ์และสถานที่เล่นกีฬาอย่างพอเพียง 2. มีกิจกรรมด้านการอนุรักษ์ ส่งเสริมวัฒนธรรมประเพณีท้องถิ่นไม่ให้สูญหายและสืบทอดภูมิปัญญาจากรุ่นสู่รุ่น
8. ยุทธศาสตร์ด้านการอนุรักษ์ ทรัพยากรธรรมชาติ และสิ่งแวดล้อม	1. ประชาชนมีจิตสำนึกและมีส่วนร่วมในการอนุรักษ์ ทรัพยากรธรรมชาติ 2. มีระบบจัดการสิ่งปฏิกูลและมูลฝอย 3. ประชาชนมีความรู้ในการพัฒนา อนุรักษ์และใช้ประโยชน์จากดิน และแหล่งน้ำ
9. ยุทธศาสตร์ด้านการรักษาความปลอดภัย ในชีวิตและทรัพย์สิน	1. ปัญหาด้านการจราจรบนท้องถนนและปัญหาด้านอาชญากรรมลดลง 2. ประชาชนมีความรู้ในการป้องกันเหตุภัยพิบัติต่างๆ

2.5 ค่าเป้าหมาย

ยุทธศาสตร์	ตัวชี้วัด
1. ยุทธศาสตร์ด้านการพัฒนาโครงสร้างพื้นฐาน	เพื่อก่อสร้างและซ่อมบำรุงโครงสร้างพื้นฐานในเขตตำบลบัวใหญ่ให้มีความสะดวกและได้มาตรฐาน เพื่อสนับสนุนยุทธศาสตร์ด้านอื่นๆ ให้ประสบผลสำเร็จ โดยเฉพาะอย่างยิ่งด้านการคมนาคม ขนส่งสินค้าทางการเกษตร
2. ยุทธศาสตร์ด้านการบริหารจัดการ บ้านเมืองที่ดี	เพื่อสนับสนุนประชาชนให้มีส่วนร่วมในการพัฒนาและการตรวจสอบการทำงานของรัฐบาล ประชาชนมีสิทธิได้รับการปฏิบัติเท่าเทียมกันตามกฎหมาย ,รัฐกับประชาชนมีความสัมพันธ์ที่ดีต่อกัน นำไปสู่สังคมที่ดี ส่งเสริมศักยภาพของท้องถิ่นในทุกๆ ด้าน ตามหลักการบริหารจัดการ บ้านเมืองที่ดี พัฒนาเทคโนโลยีและบุคลากรให้มีความเหมาะสม สอดคล้อง ส่งเสริมประชาธิปไตยและการมีส่วนร่วมของภาคประชาชน
3. ยุทธศาสตร์ด้านการพัฒนาสังคม	ส่งเสริมความเข้มแข็งของชุมชนในด้านสาธารณสุข โดยส่งเสริมและสนับสนุนอาสาสมัครสาธารณสุข (อสม.) ให้ทำงานอย่างมีคุณภาพและมีขวัญกำลังใจที่ดี รวมถึงการจัดระบบส่งเสริมสุขภาพประชาชนเพื่อการพึ่งพตนเองของประชาชนสู่การมีสุขภาพที่ดี (คุ้มครองผู้บริโภค/ การควบคุมป้องกันโรคติดต่อ/ไม่ติดต่อ/การฟื้นฟูสุขภาพประชาชน/ อนามัย/โรงเรียน
4. ยุทธศาสตร์ด้านการพัฒนาการศึกษา	ส่งเสริมสนับสนุนทางการศึกษา ทั้งเด็กในระดับก่อนวัยเรียน ประถมศึกษาและมัธยมศึกษา
5. ยุทธศาสตร์ด้านการพัฒนาการเกษตร	เพื่อสนับสนุน ส่งเสริมและพัฒนาคุณภาพผลผลิตทางการเกษตร เสริมสร้างความเข้มแข็งของชุมชน โดยใช้เกษตรอินทรีย์ ส่งเสริมให้ประชาชนดำเนินชีวิตตามแนวเศรษฐกิจพอเพียง รวมถึงการส่งเสริมการเกษตรทฤษฎีใหม่

ยุทธศาสตร์	ตัวชี้วัด
6. ยุทธศาสตร์ด้านการพัฒนาสาธารณสุข	ส่งเสริมด้านการสาธารณสุข อนามัย การควบคุมการแพร่ระบาดของโรค ส่งเสริมความเข้มแข็งของชุมชนด้านสาธารณสุข โดยส่งเสริมและสนับสนุนอาสาสมัครสาธารณสุข (อสม.) สู่การมีสุขภาพที่ดี
7. ยุทธศาสตร์ด้านการพัฒนาการท่องเที่ยว ศาสนา-วัฒนธรรมประเพณี และกีฬา	เพื่อส่งเสริม สนับสนุนและพัฒนาการท่องเที่ยว การอนุรักษ์ ศิลปวัฒนธรรม ประเพณีท้องถิ่น ภูมิปัญญาท้องถิ่นให้คงอยู่ต่อไป และสนับสนุนส่งเสริมด้านกีฬา เพื่อให้ประชาชนรู้จักใช้เวลาว่างให้เป็นประโยชน์ ห่างไกลยาเสพติด มีสุขภาพร่างกายแข็งแรงสมบูรณ์
8. ยุทธศาสตร์ด้านการอนุรักษ์ทรัพยากรธรรมชาติและสิ่งแวดล้อม	เพื่อฟื้นฟูพื้นที่และอนุรักษ์ทรัพยากรธรรมชาติที่มีอยู่ไม่ให้ถูกบุกรุกทำลาย เพิ่มพื้นที่ป่าไม้ให้มากขึ้น จัดการสิ่งแวดล้อมและมลพิษต่างๆ การกำจัดขยะมูลฝอย สิ่งปฏิกูลและน้ำเสีย สนับสนุนและรณรงค์ ประชาสัมพันธ์ให้ประชาชนรักสิ่งแวดล้อมและประหยัดพลังงาน
9. ยุทธศาสตร์ด้านการรักษาความปลอดภัยในชีวิตและทรัพย์สิน	เพื่อป้องกันและบรรเทาสาธารณภัย/ความมั่นคงปลอดภัยในชีวิตและทรัพย์สินของประชาชน การลดอุบัติเหตุจราจร สนับสนุนงาน อปพร. ดำรวจบ้านให้ทำงานอย่างมีคุณภาพ

2.6 กลยุทธ์

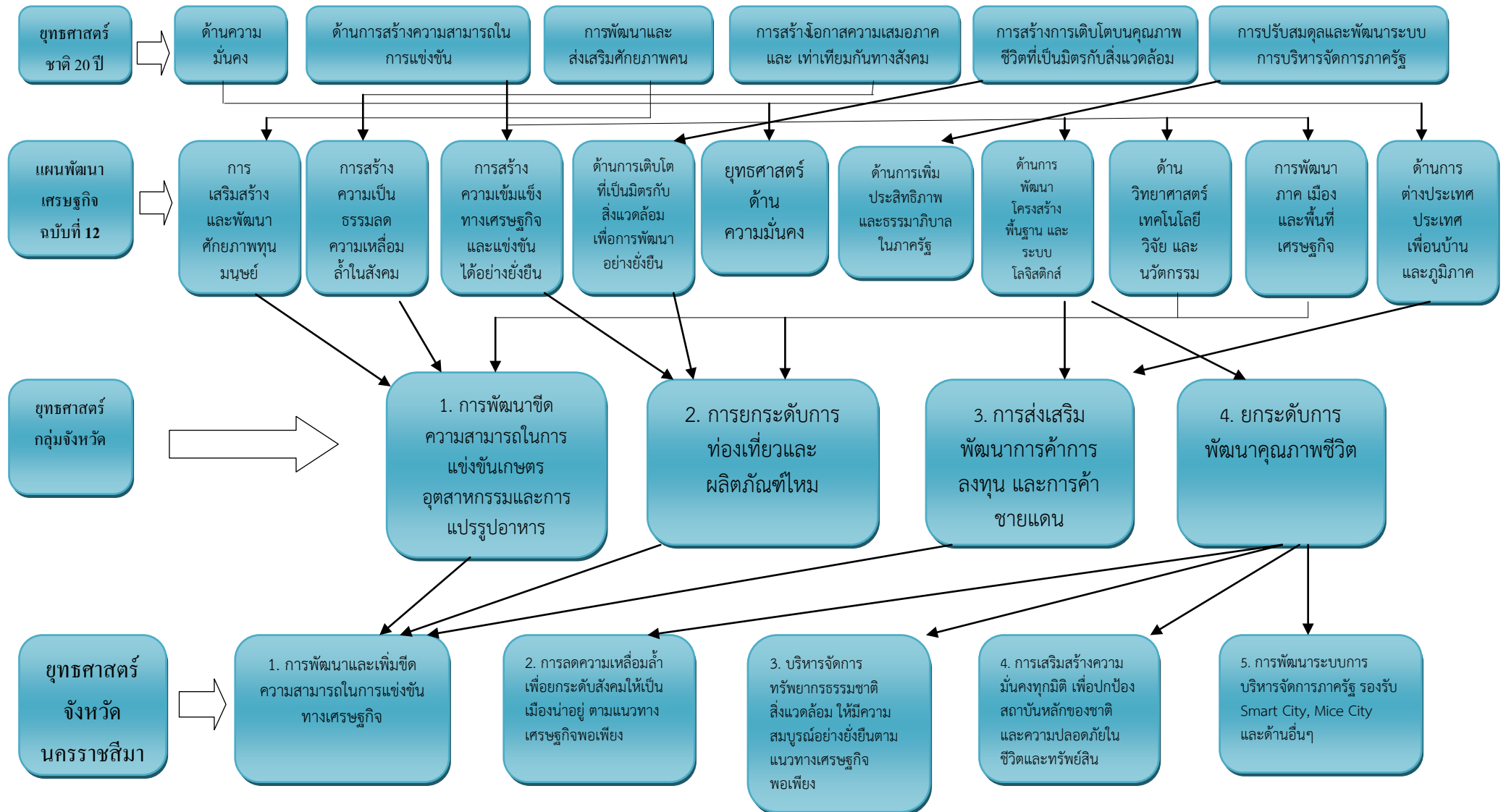
ยุทธศาสตร์	กลยุทธ์
1. ยุทธศาสตร์ด้านการพัฒนาโครงสร้างพื้นฐาน	1. ก่อสร้างและปรับปรุง บำรุงถนน สะพาน ทางเท้า รางระบายน้ำ 2. พัฒนา ส่งเสริมการเชื่อมโยงชลประทาน ก่อสร้างฝาย ขุดลอก ขุดสระพัฒนาแหล่งน้ำ ระบบประปา ขยายเขตไฟฟ้าสู่ครัวเรือน และสาธารณะ 3. ส่งเสริมสถานที่เพื่อการนันทนาการและออกกำลังกาย
2. ยุทธศาสตร์ด้านการบริหารจัดการบ้านเมืองที่ดี	1. ส่งเสริมการมีส่วนร่วมของประชาชน ส่งเสริมศักยภาพของท้องถิ่นในทุกๆ ด้าน ตามหลักการบริหารจัดการบ้านเมืองที่ดี พัฒนาเทคโนโลยีและบุคลากรขององค์กรให้มีความเหมาะสมสอดคล้อง ดำเนินการตามนโยบายแห่งรัฐ
3. ยุทธศาสตร์ด้านการพัฒนาสังคม	1. ส่งเสริม พัฒนาบทบาทและคุณภาพชีวิตของเด็ก สตรี เยาวชน ผู้สูงอายุ ผู้พิการ ผู้ด้อยโอกาส ผู้ป่วยเอดส์ ประชาชน และคุ้มครองสิทธิเสรีภาพของประชาชน จัดสวัสดิการชุมชน โดยชุมชนมีส่วนร่วมในการบริหารจัดการ
4. ยุทธศาสตร์ด้านการพัฒนาการศึกษา	1. สนับสนุนด้านการศึกษา รวมถึงการพัฒนาและเตรียมบุคคลด้านการศึกษา ครู นักเรียน ให้เป็นผู้มีคุณภาพมีทักษะและศักยภาพตามมาตรฐานสากล การนำระบบเทคโนโลยีสารสนเทศมาใช้เป็นเครื่องมือและสื่อประกอบการศึกษา/พัฒนาศูนย์การเรียนรู้
5. ยุทธศาสตร์ด้านการพัฒนาการเกษตร	1. ลดต้นทุนการผลิต ปรับปรุงผลิตผลให้มีคุณภาพ พัฒนาเกษตรกร สนับสนุนการทำเกษตรทางเลือก เพื่อเพิ่มประสิทธิภาพของนโยบายเศรษฐกิจพอเพียง (เกษตรทฤษฎีใหม่) โดยอาศัยเทคโนโลยีที่ทันสมัยโดยขอความร่วมมือและให้ความร่วมมือกับหน่วยงานทั้งภาครัฐและเอกชน

ยุทธศาสตร์	กลยุทธ์
6. ยุทธศาสตร์ด้านการพัฒนาสาธารณสุข	1. ส่งเสริมสุขภาพและอนามัยของประชาชนในทุกกระดับ ให้มีสุขภาพแข็งแรง โดยให้การเรียนรู้การดูแลสุขภาพ การออกกำลังกาย การป้องกันโรค การใช้ยาอย่างถูกต้อง การรับประทานอาหารที่มีประโยชน์ และการเข้ารับการตรวจสุขภาพหรือการรับบริการด้านสาธารณสุขตามขั้นตอนและวิธีการทางการแพทย์ ส่งเสริมความเข้มแข็งและสนับสนุนการดำเนินงานด้านสาธารณสุข
7. ยุทธศาสตร์ด้านการพัฒนาการท่องเที่ยว ศาสนา-วัฒนธรรมประเพณี และกีฬา	1. พัฒนาและส่งเสริมกิจกรรมด้านศาสนา ภูมิปัญญาท้องถิ่น ศิลปวัฒนธรรมและประเพณีของชุมชนท้องถิ่นเพื่อการอนุรักษ์สืบสานต่อและเชื่อมโยงสู่กิจกรรมการท่องเที่ยว 2. ส่งเสริมและสนับสนุนกิจกรรมกีฬาชุมชน และจัดการแข่งขันกีฬาหรือนันทนาการประเภทต่างๆ
8. ยุทธศาสตร์ด้านการอนุรักษ์ทรัพยากรธรรมชาติ และสิ่งแวดล้อม	1. ส่งเสริม สนับสนุนและร่วมมือกับประชาชน/ส่วนราชการภาคเอกชน ในการพัฒนาฟื้นฟูและอนุรักษ์ธรรมชาติ สิ่งแวดล้อม แหล่งน้ำ ลุ่มน้ำ ลำคลอง และป่าไม้ให้มีความอุดมสมบูรณ์ 2. ส่งเสริมการจัดสวนสาธารณะชุมชน/ส่งเสริมการสร้างความร่วมมือใน ที่สาธารณะ
9. ยุทธศาสตร์ด้านการรักษาความปลอดภัยในชีวิตและทรัพย์สิน	1. การป้องกันและบรรเทาสาธารณภัย/ความมั่นคงความปลอดภัยในชีวิตและทรัพย์สิน/ลดอุบัติเหตุจากรถทางบกและทางน้ำ 2. เสริมสร้างความเข้มแข็งของชุมชน โดยส่งเสริมและสนับสนุนตำรวจบ้าน/อปพร. ให้ทำงานอย่างมีประสิทธิภาพ

2.7 จุดยืนทางยุทธศาสตร์

1. การพัฒนาชุมชนให้น่าอยู่ มีความเข้มแข็ง โดยได้รับการบริการสาธารณะ พัฒนาโครงสร้างพื้นฐานที่จำเป็นเพื่อรองรับด้านการคมนาคมและการขยายตัวของชุมชนและเศรษฐกิจ
2. ระบบบริหารจัดการด้านธรรมาภิบาล และส่งเสริมการมีส่วนร่วมของประชาชน
3. การพัฒนาคุณภาพชีวิตประชาชนโดยรวม
4. ส่งเสริมการศึกษาทุกระดับ ทั้งในระบบ นอกกระบบ และตามอัธยาศัย
5. ส่งเสริมประชาชนในการดำรงชีวิตตามปรัชญาเศรษฐกิจพอเพียง
6. ส่งเสริมดูแลสุขภาพ อนามัยประชาชนโดยรวม
7. จัดทำบริการสาธารณะและจัดการสิ่งปฏิกูลและมูลฝอย
8. อนุรักษ์ทรัพยากรธรรมชาติและสิ่งแวดล้อม

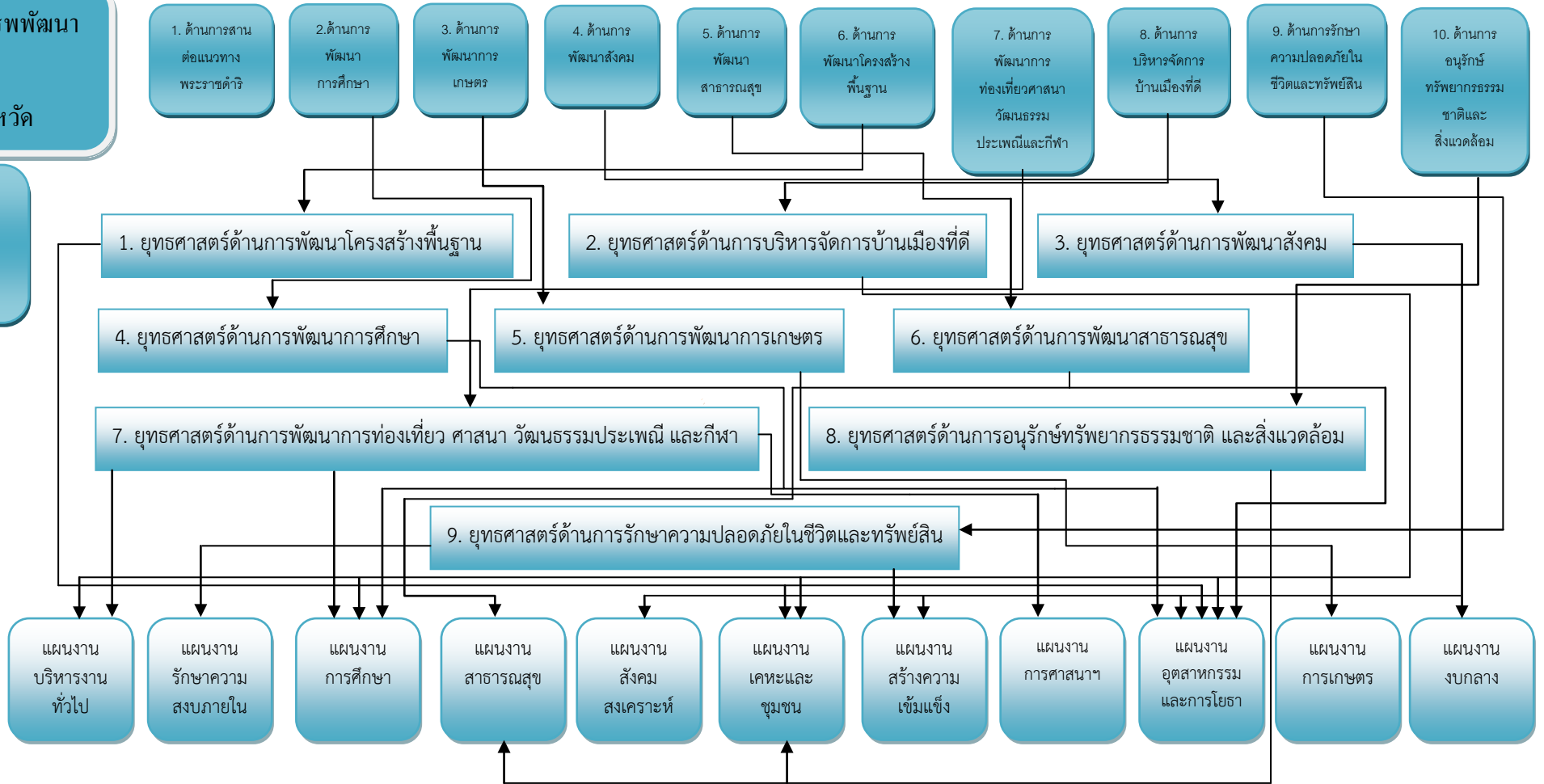
2.8 ความเชื่อมโยงของยุทธศาสตร์ในภาพรวม



ยุทธศาสตร์การพัฒนา
อปท.
ในเขตจังหวัด

ยุทธศาสตร์
อบต.บัวใหญ่

แผนงาน

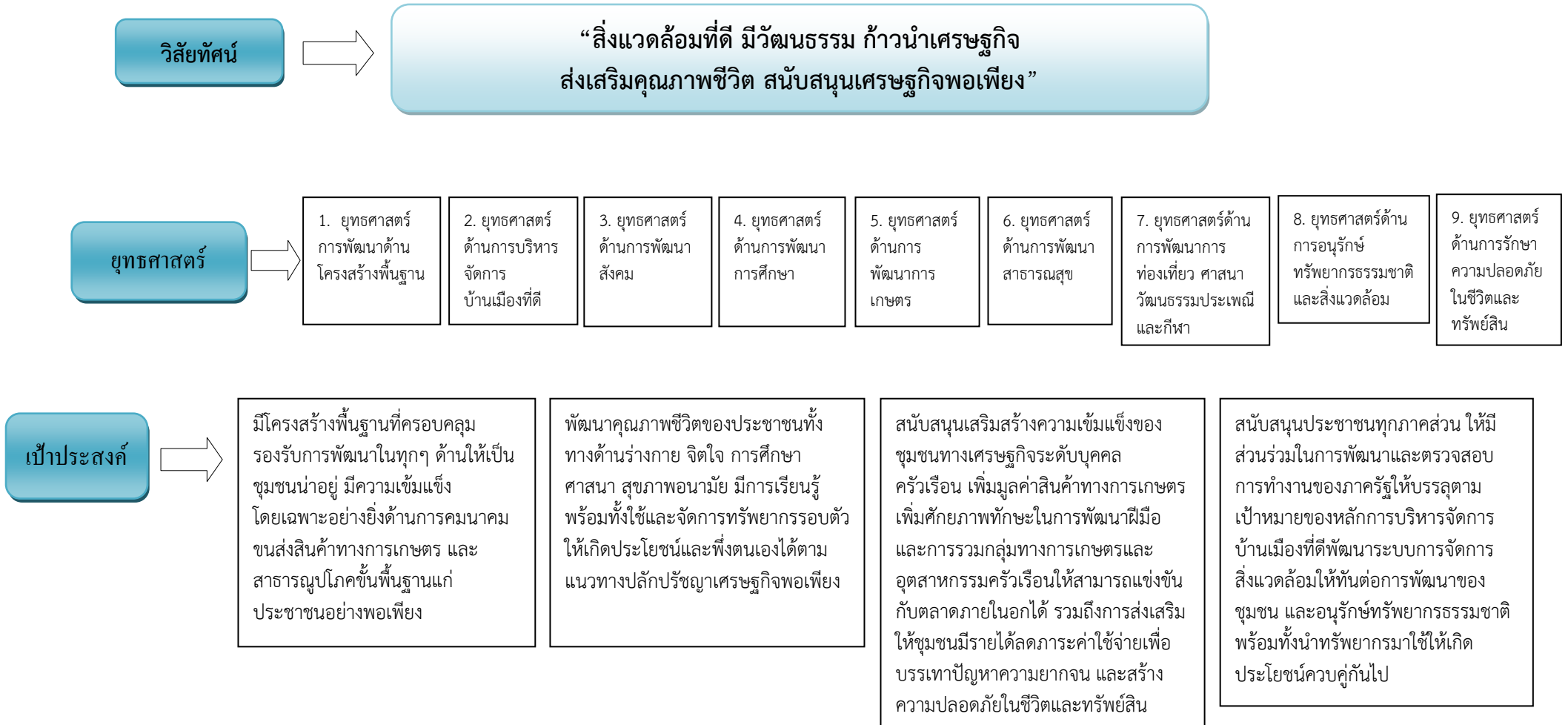


- 1. ด้านการสานต่อแนวทางพระราชดำริ
- 2. ด้านการพัฒนาการศึกษา
- 3. ด้านการพัฒนาการเกษตร
- 4. ด้านการพัฒนาสังคม
- 5. ด้านการพัฒนาสาธารณสุข
- 6. ด้านการพัฒนาโครงสร้างพื้นฐาน
- 7. ด้านการพัฒนาการท่องเที่ยว ศาสนา วัฒนธรรม ประเพณี และกีฬา
- 8. ด้านการบริหารจัดการบ้านเมืองที่ดี
- 9. ด้านการรักษาความปลอดภัยในชีวิตและทรัพย์สิน
- 10. ด้านการอนุรักษ์ทรัพยากรธรรมชาติและสิ่งแวดล้อม

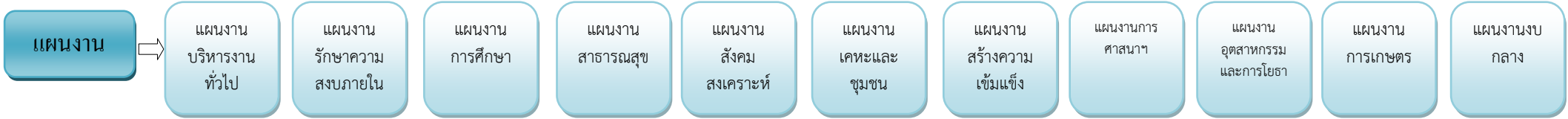
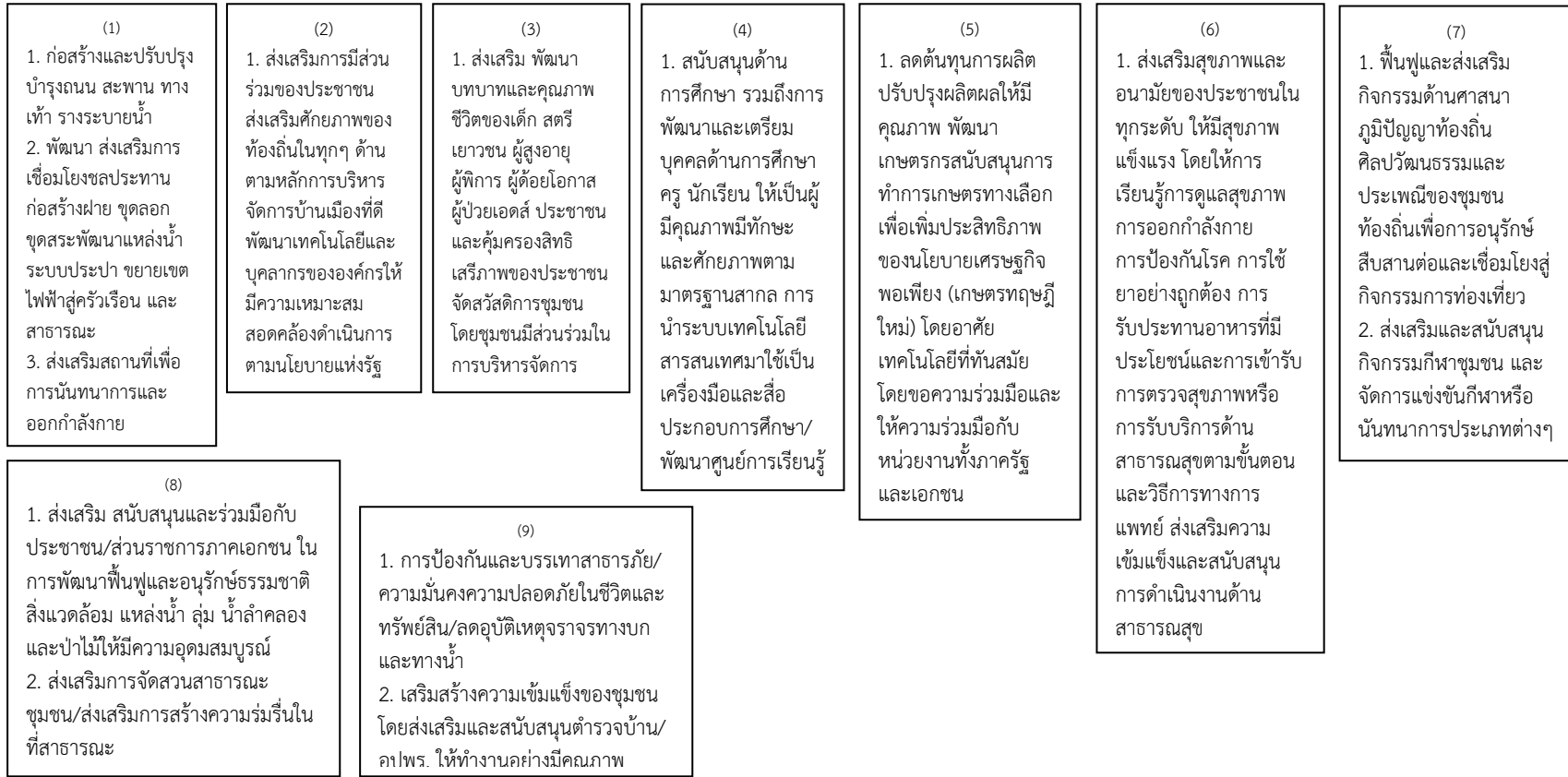
- 1. ยุทธศาสตร์ด้านการพัฒนาโครงสร้างพื้นฐาน
- 2. ยุทธศาสตร์ด้านการบริหารจัดการบ้านเมืองที่ดี
- 3. ยุทธศาสตร์ด้านการพัฒนาสังคม
- 4. ยุทธศาสตร์ด้านการพัฒนาการศึกษา
- 5. ยุทธศาสตร์ด้านการพัฒนาการเกษตร
- 6. ยุทธศาสตร์ด้านการพัฒนาสาธารณสุข
- 7. ยุทธศาสตร์ด้านการพัฒนาการท่องเที่ยว ศาสนา วัฒนธรรม ประเพณี และกีฬา
- 8. ยุทธศาสตร์ด้านการอนุรักษ์ทรัพยากรธรรมชาติและสิ่งแวดล้อม

- แผนงานบริหารงานทั่วไป
- แผนงานรักษาความสงบภายใน
- แผนงานการศึกษา
- แผนงานสาธารณสุข
- แผนงานสังคมสงเคราะห์
- แผนงานเคหะและชุมชน
- แผนงานสร้างความเข้มแข็ง
- แผนงานการศาสนาฯ
- แผนงานอุตสาหกรรมและการโยธา
- แผนงานการเกษตร
- แผนงานงบกลาง

แผนผังยุทธศาสตร์ (strategic map)



กลยุทธ์



3. การวิเคราะห์เพื่อพัฒนาท้องถิ่น

เพื่อประเมินสภาพการพัฒนาในปัจจุบัน และโอกาสในการพัฒนาในอนาคตขององค์การบริหารส่วนตำบลบัวใหญ่ เป็นการประเมินถึงโอกาสและภาวะคุกคามหรือข้อจำกัดเป็นสถานะแวดล้อมภายนอกที่มีผลต่อการพัฒนาท้องถิ่น รวมถึงจุดแข็งและจุดอ่อนของท้องถิ่น อันเป็นสถานะแวดล้อมภายในขององค์การบริหารส่วนท้องถิ่น โดยใช้เทคนิคการ SWOT analysis เพื่อพิจารณาศักยภาพการพัฒนาขององค์การบริหารส่วนตำบลบัวใหญ่ในภาพรวม ดังนี้

3.1 การวิเคราะห์กรอบการจัดทำยุทธศาสตร์ขององค์การบริหารส่วนตำบลบัวใหญ่

1. จุดแข็ง (S = STRENGTH)

- ด้านการบริหารจัดการและความต้องการ ประชาชนมีความต้องการ ผู้นำ ผู้บริหาร สนับสนุนแนวคิด และกำหนดนโยบายการพัฒนาในด้านโครงสร้างพื้นฐานอย่างต่อเนื่อง
- บุคลากรองค์การบริหารส่วนตำบลบัวใหญ่ มีบุคลากรและอัตรากำลัง จำนวนและคุณวุฒิอยู่ในระดับที่พร้อมที่จะดำเนินการตามนโยบายการบริหารงาน
- เทคนิคการทำงาน ส่วนมากเป็นงานที่ไม่ต้องใช้เทคนิคและวิธีการทำงานในระดับสูงนัก
- งบประมาณ ต้นทุนการดำเนินงาน โดยเฉลี่ยอยู่ในระดับที่ไม่สูงมาก
- ด้านการบริหารจัดการ ผู้นำ ผู้บริหาร สนับสนุนแนวคิดและกำหนดนโยบายการพัฒนาในด้านสังคมและการศึกษาสาธารณสุขอย่างต่อเนื่อง
- ด้านการบริหารจัดการ ผู้นำ ผู้บริหาร สนับสนุนแนวคิดและกำหนดนโยบายการพัฒนาในด้านการท่องเที่ยวและการจัดการทรัพยากรธรรมชาติสิ่งแวดล้อม
- ด้านการบริหารจัดการ ผู้นำ ผู้บริหาร สนับสนุนแนวคิดและกำหนดนโยบายการพัฒนาในด้านตามแผนการกระจายอำนาจและโครงการอันเนื่องมาจากพระราชดำริ
- ประชาชนได้รับประโยชน์ในโครงการอันเนื่องมาจากพระราชดำริมาก มีศูนย์บริการประชาชน เจ้าหน้าที่ด้านความมั่นคงและมีการจัดตั้งอาสาสมัครป้องกันระดับตำบลในการให้บริการ อำนวยความสะดวก ยืดหยุ่นเกี่ยวกับการป้องกันและบรรเทาสาธารณภัย
- มีการจัดโครงการภายในที่เหมาะสม สอดคล้องกับภารกิจและชุมชน
- มีการบริหารจัดการที่ยึดหลักธรรมาภิบาล
- มีขนบธรรมเนียมประเพณีและวัฒนธรรมท้องถิ่นที่น่าท่องเที่ยวให้ความสนใจ

2. จุดอ่อน (W = WEAKNESS)

- โครงการขนาดใหญ่ต้องใช้งบประมาณสูง องค์การบริหารส่วนตำบลไม่สามารถดำเนินโครงการได้
- มีจำนวนโครงการที่ต้องการจำนวนมาก และไม่ทั่วถึง
- ประชาชนยังไม่สนใจและมีความจริงจังหรือตั้งใจจริงในโครงการที่รัฐจัดให้ความช่วยเหลือ
- ประชาชนยังขาดความสนใจในเรื่องการเมืองการปกครอง
- ประชาชนยังไม่เข้าใจ ไม่ให้ความสำคัญถึงบทบาทของตนเองในการพัฒนาท้องถิ่น
- ประชาชนยังขาดความสนใจในเรื่องการจัดการทรัพยากรธรรมชาติ
- ประชาชนได้รับผลประโยชน์จากการท่องเที่ยวค่อนข้างน้อย
- ประชาชนยังขาดความสนใจในเรื่องการรับผิดชอบร่วมกันในการบริหาร
- ประชาชนได้รับผลประโยชน์จากการทำอาชีพเสริมได้ค่อนข้างน้อยเนื่องจากการไม่มีการเชื่อมโยงด้านการจำหน่ายผลิตภัณฑ์ในจังหวัด

3. โอกาส (O = OPPORTUNITY)

- รัฐมีการให้การสนับสนุนการดำเนินงานของท้องถิ่น ไม่ว่าจะเป็นด้านเศรษฐกิจท้องถิ่น ระบบสาธารณูปโภค สาธารณูปการ เป็นต้น
- พระราชบัญญัติกำหนดแผนและขั้นตอนการกระจายอำนาจให้แก่องค์กรปกครองส่วนท้องถิ่นมีหน้าที่ในการส่งเสริมและสนับสนุนการถ่ายโอนภารกิจให้แก่ อบต.
- การแก้ไขปัญหาความยากจนเป็นยุทธศาสตร์การพัฒนาระดับชาติที่รัฐบาลส่งเสริม
- ด้านผู้นำหมู่บ้าน มีความเข้มแข็ง และมีส่วนร่วมในการพัฒนา

4. อุปสรรคหรือข้อจำกัด (T = THREAT)

- งบประมาณที่ได้รับการอุดหนุนไม่เพียงพอ การแก้ไขปัญหาด้านเศรษฐกิจและความยากจนเป็นงานที่ต้องอาศัยความร่วมมือจากหลายๆ ส่วนที่ต้องประสานงานกัน ถึงจะเกิดผลสัมฤทธิ์
- ระเบียบกฎหมายที่เกี่ยวข้อง ค่อนข้างมากทำให้การดำเนินงานไม่คล่องตัวเกิดความล่าช้าในการทำงาน ประชาชนจึงเกิดความเบื่อหน่าย
- การแก้ไขปัญหาด้านสังคมและการสาธารณสุขเป็นงานที่ต้องอาศัยความร่วมมือจากหลายๆ ส่วนที่ต้องประสานงานกัน ถึงจะเกิดผลสัมฤทธิ์การพัฒนาด้าน การเมือง การบริการ เป็นงาน ที่ต้องอาศัยความร่วมมือจากหลายๆ ส่วนที่ต้องประสานงานกันถึงจะเกิดผลสัมฤทธิ์
- การพัฒนาด้านการเมือง การบริหารเป็นงานที่ต้องอาศัยจิตสำนึก เกี่ยวกับการใช้ดุลพินิจส่วนบุคคล จึงเป็นงานที่ค่อนข้างจะคาดเดาผลงานได้ยาก ขาดการบูรณาการและการประสานงานที่ดีในหน่วยงานที่เกี่ยวข้อง

3.2 การประเมินประสิทธิผลของแผนพัฒนาในเชิงคุณภาพ

ผลการพัฒนาองค์การบริหารส่วนตำบลบัวใหญ่ตามแผนพัฒนาท้องถิ่น (พ.ศ. 2561 - 2565) ซึ่งส่งผลในการดำเนินงานการพัฒนาในด้านต่างๆ ดังนี้

ผลการดำเนินงานด้านสังคม

1. สงเคราะห์เบี้ยยังชีพแก่คนชรา ผู้พิการและผู้ป่วยเอดส์
2. การป้องกันและบรรเทาสาธารณภัย
3. สนับสนุนโครงการฝึกอบรม อปพร.

ผลการดำเนินงานด้านเศรษฐกิจ

1. ส่งเสริมการประกอบอาชีพ
2. ส่งเสริมการเกษตรในตำบล
3. ส่งเสริมการจ้างนักเรียนในช่วงปิดเทอม

ผลการดำเนินงานด้านโครงสร้างพื้นฐาน

1. ปรับปรุงซ่อมแซมและก่อสร้างถนนภายในเขตตำบล
2. ก่อสร้างระบบประปาให้ทั่วถึง
3. ขุดลอกลำห้วยเพื่อกักเก็บน้ำ
4. พัฒนา/บำรุงรักษาแหล่งน้ำสาธารณะ
5. จัดหาแหล่งน้ำเพื่อการประปา

ผลการดำเนินงานด้านสาธารณสุข

1. รมรงค์และป้องกันโรคติดต่อ
2. ส่งเสริม/สนับสนุนกิจกรรมกลุ่ม อสม.
3. สนับสนุนกองทุนหลักประกันสุขภาพระดับตำบล

ผลการดำเนินการด้านบริหารจัดการบ้านเมืองที่ดี

1. ส่งเสริมการมีส่วนร่วมของประชาชนในการจัดทำแผนชุมชนและแผนพัฒนาสามปี
2. ส่งบุคลากรเข้ารับการศึกษา อบรมในหลักสูตรต่างๆ
3. ปรับปรุงระบบการจัดเก็บภาษีเพื่อพัฒนารายได้
4. เผยแพร่ประชาสัมพันธ์กิจกรรม และผลการปฏิบัติงาน
5. ดำเนินงานตามโครงการส่งเสริมประชาธิปไตย
6. จัดหาวัสดุอุปกรณ์ เครื่องมือเครื่องใช้ที่จำเป็นต่อการปฏิบัติงาน

ผลการดำเนินการด้านทรัพยากรธรรมชาติและสิ่งแวดล้อม

1. ส่งเสริมการปลูกหญ้าแฝก ปลูกต้นไม้ตามพระราชดำริ
2. การลดปริมาณขยะมูลฝอย

ผลการดำเนินงานด้านการศึกษา ศาสนา วัฒนธรรม ประเพณีและกีฬา

1. ส่งเสริมและสนับสนุนการจัดประเพณี กิจกรรมทางศาสนาและประเพณีท้องถิ่น
2. สนับสนุนงบประมาณตามโครงการอาหารเสริม (นม) และอาหารกลางวันแก่เด็กนักเรียน
3. ส่งเสริมและสนับสนุนการจัดงานสำคัญของทางราชการ

ส่วนที่ 3

การนำแผนพัฒนาท้องถิ่นไปสู่การปฏิบัติ

1. ยุทธศาสตร์การพัฒนาและแผนงาน

ที่	ยุทธศาสตร์	ด้าน	แผนงาน	หน่วยงาน รับผิดชอบหลัก	หน่วยงาน สนับสนุน
1	การพัฒนาโครงสร้างพื้นฐาน	- บริการชุมชนและสังคม	- เคหะและชุมชน - อุตสาหกรรมและการโยธา	กองช่าง	กองคลัง กองช่าง
2	ด้านการบริหารจัดการบ้านเมืองที่ดี	- บริหารงานทั่วไป - บริการชุมชนและสังคม	- บริหารทั่วไป - การศึกษา - เคหะและชุมชน - อุตสาหกรรมและการโยธา	สำนักงานปลัด กองการศึกษาฯ กองช่าง	กองคลัง กองช่าง
3	ด้านการพัฒนาสังคม	- บริการชุมชนและสังคม	- สังคมสงเคราะห์ - สร้างความเข้มแข็งของชุมชน - อุตสาหกรรมและการโยธา - งบกลาง	สำนักงานปลัด กองช่าง	กองคลัง
4	ด้านการพัฒนาการศึกษา	- บริการชุมชนและสังคม	- การศึกษา - อุตสาหกรรมและการโยธา	กองการศึกษาฯ กองช่าง	กองคลัง
5	ด้านการพัฒนาการเกษตร	- การเศรษฐกิจ	- การเกษตร	กองส่งเสริม การเกษตร	กองคลัง
6	ด้านการพัฒนาสาธารณสุข	- บริการชุมชนและสังคม	- สาธารณสุข - อุตสาหกรรมและการโยธา	กองสาธารณสุข กองช่าง	กองคลัง กองช่าง
7	ด้านการพัฒนาการท่องเที่ยว ศาสนา-วัฒนธรรม และกีฬา	- บริหารงานทั่วไป - บริการชุมชนและสังคม	- บริหารทั่วไป - การศึกษา - การศาสนาวัฒนธรรมและนันทนาการ	สำนักงานปลัด กองการศึกษาฯ	กองคลัง
8	ด้านการอนุรักษ์ทรัพยากรธรรมชาติและสิ่งแวดล้อม	- บริการชุมชนและสังคม	- สาธารณสุข - เคหะและชุมชน	กองสาธารณสุข กองช่าง	กองคลัง
9	ด้านการรักษาความปลอดภัยในชีวิตและทรัพย์สิน	- บริหารงานทั่วไป - บริการชุมชนและสังคม	- การรักษาความสงบภายใน - เคหะและชุมชน	สำนักงานปลัด กองช่าง	กองคลัง กองช่าง

2. บัญชีโครงการพัฒนาท้องถิ่น

แบบ ผ.01

รายละเอียดโครงการพัฒนา
แผนพัฒนาท้องถิ่น (พ.ศ. 2561 - 2565)
สำหรับองค์กรปกครองส่วนท้องถิ่นดำเนินการ
องค์การบริหารส่วนตำบลบัวใหญ่

บัญชีสรุปโครงการพัฒนา

แผนพัฒนาท้องถิ่น (พ.ศ. 2561 - 2565)

องค์การบริหารส่วนตำบลบัวใหญ่ อำเภอบัวใหญ่ จังหวัดนครราชสีมา

ยุทธศาสตร์	ปี 2561		ปี 2562		ปี 2563		ปี 2564		ปี 2565		รวม 5 ปี	
	จำนวน โครงการ	งบประมาณ (บาท)	จำนวน โครงการ	งบประมาณ (บาท)	จำนวน โครงการ	งบประมาณ (บาท)	จำนวน โครงการ	งบประมาณ (บาท)	จำนวน โครงการ	งบประมาณ (บาท)	จำนวน โครงการ	งบประมาณ (บาท)
1. ยุทธศาสตร์ด้านการพัฒนาโครงสร้างพื้นฐาน												
1.1 แผนงานเคหะและชุมชน	36	6,652,000	36	6,652,000	39	7,952,000	39	7,952,000	39	7,952,000	189	37,160,000
1.2 แผนงานอุตสาหกรรมและการโยธา	232	67,076,500	256	74,633,100	291	86,096,000	291	86,096,000	291	86,096,000	1,361	399,997,600
รวม	268	73,728,500	292	81,285,100	330	94,048,000	330	94,048,000	330	94,048,000	1,550	437,157,600
2. ยุทธศาสตร์ด้านการบริหารจัดการบ้านเมืองที่ดี												
2.1 แผนงานบริหารทั่วไป	13	1,005,000	16	1,185,000	18	1,220,000	17	1,205,000	17	1,205,000	64	5,820,000
2.2 แผนงานการศึกษา	4	220,000	4	220,000	4	220,000	4	220,000	4	220,000	16	1,100,000
2.3 แผนงานเคหะและชุมชน	2	150,000	2	150,000	2	150,000	2	150,000	2	150,000	8	750,000
2.4 แผนงานอุตสาหกรรมและการโยธา	2	600,000	5	1,250,000	5	1,250,000	5	1,250,000	5	1,250,000	17	5,600,000
รวม	21	1,975,000	27	2,805,000	29	2,840,000	28	2,825,000	28	2,825,000	133	13,270,000

บัญชีสรุปโครงการพัฒนา
แผนพัฒนาท้องถิ่น (พ.ศ. 2561 - 2565)
องค์การบริหารส่วนตำบลบัวใหญ่ อำเภอบัวใหญ่ จังหวัดนครราชสีมา

ยุทธศาสตร์	ปี 2561		ปี 2562		ปี 2563		ปี 2564		ปี 2565		รวม 5 ปี	
	จำนวน โครงการ	งบประมาณ (บาท)	จำนวน โครงการ	งบประมาณ (บาท)	จำนวน โครงการ	งบประมาณ (บาท)	จำนวน โครงการ	งบประมาณ (บาท)	จำนวน โครงการ	งบประมาณ (บาท)	จำนวน โครงการ	งบประมาณ (บาท)
3. ยุทธศาสตร์ด้านการพัฒนาสังคม												
3.1 แผนงานสังคมสงเคราะห์	17	435,000	17	435,000	17	435,000	17	435,000	17	435,000	85	2,175,000
3.2 แผนงานสร้างความเข้มแข็งของชุมชน	1	20,000	1	20,000	1	20,000	1	20,000	1	20,000	5	100,000
3.3 แผนงานอุตสาหกรรมและการโยธา	27	2,800,000	27	2,800,000	27	2,800,000	27	2,800,000	27	2,800,000	135	14,000,000
3.4 แผนงานงบกลาง	3	11,860,000	3	11,860,000	3	11,860,000	3	11,860,000	3	11,860,000	15	59,300,000
รวม	48	15,115,000	48	15,115,000	48	15,115,000	48	15,115,000	48	15,115,000	240	75,575,000
4. ยุทธศาสตร์ด้านการพัฒนาการศึกษา												
4.1 แผนงานการศึกษา	15	3,260,000	21	3,350,000	21	3,350,000	21	3,350,000	21	3,350,000	99	16,660,000
4.2 แผนงานอุตสาหกรรมและการโยธา	1	100,000	2	300,000	3	400,000	3	400,000	3	400,000	12	1,600,000
รวม	16	3,360,000	23	3,650,000	24	3,750,000	24	3,750,000	24	3,750,000	111	18,260,000
5. ยุทธศาสตร์ด้านการพัฒนาการเกษตร												
5.1 แผนงานการเกษตร	11	250,000	12	290,000	12	290,000	12	290,000	12	290,000	59	1,410,000
รวม	11	250,000	12	290,000	12	290,000	12	290,000	12	290,000	59	1,410,000

บัญชีสรุปโครงการพัฒนา

แผนพัฒนาท้องถิ่น (พ.ศ. 2561 - 2565)

องค์การบริหารส่วนตำบลบัวใหญ่ อำเภอบัวใหญ่ จังหวัดนครราชสีมา

ยุทธศาสตร์	ปี 2561		ปี 2562		ปี 2563		ปี 2564		ปี 2565		รวม 5 ปี	
	จำนวน โครงการ	งบประมาณ (บาท)	จำนวน โครงการ	งบประมาณ (บาท)	จำนวน โครงการ	งบประมาณ (บาท)	จำนวน โครงการ	งบประมาณ (บาท)	จำนวน โครงการ	งบประมาณ (บาท)	จำนวน โครงการ	งบประมาณ (บาท)
6. ยุทธศาสตร์ด้านการพัฒนาสาธารณสุข												
6.1 แผนงานสาธารณสุข	17	1,255,000	17	1,255,000	17	1,255,000	17	1,255,000	17	1,255,000	85	6,275,000
6.2 แผนงานอุตสาหกรรมและการโยธา	17	2,080,000	17	2,080,000	17	2,080,000	17	2,080,000	17	2,080,000	85	8,320,000
รวม	34	3,335,000	34	3,335,000	34	3,335,000	34	3,335,000	34	3,335,000	170	16,675,000
7. ยุทธศาสตร์ด้านการพัฒนาการท่องเที่ยว ศาสนา วัฒนธรรม ประเพณีและกีฬา												
7.1 แผนงานบริหารงานทั่วไป	1	30,000	1	30,000	1	30,000	1	30,000	1	30,000	5	150,000
7.2 แผนงานการศึกษา	3	125,000	3	125,000	3	125,000	3	125,000	3	125,000	15	625,000
7.3 แผนงานการศาสนาวัฒนธรรมและนันทนาการ	13	565,000	13	565,000	13	565,000	13	565,000	13	565,000	65	2,825,000
รวม	17	720,000	17	720,000	17	720,000	17	720,000	17	720,000	68	2,880,000
8. ยุทธศาสตร์ด้านการอนุรักษ์ทรัพยากรธรรมชาติและ สิ่งแวดล้อม												
8.1 แผนงานสาธารณสุข	4	260,000	4	260,000	5	310,000	5	310,000	5	310,000	23	1,450,000
8.2 แผนงานเคหะและชุมชน	8	1,240,000	8	1,240,000	9	1,640,000	9	1,640,000	9	1,640,000	43	7,400,000
รวม	12	1,500,000	12	1,500,000	14	1,950,000	14	1,950,000	14	1,950,000	52	6,900,000

บัญชีสรุปโครงการพัฒนา

แผนพัฒนาท้องถิ่น (พ.ศ. 2561 - 2565)

องค์การบริหารส่วนตำบลบัวใหญ่ อำเภอบัวใหญ่ จังหวัดนครราชสีมา

ยุทธศาสตร์	ปี 2561		ปี 2562		ปี 2563		ปี 2564		ปี 2565		รวม 5 ปี	
	จำนวน โครงการ	งบประมาณ (บาท)	จำนวน โครงการ	งบประมาณ (บาท)	จำนวน โครงการ	งบประมาณ (บาท)	จำนวน โครงการ	งบประมาณ (บาท)	จำนวน โครงการ	งบประมาณ (บาท)	จำนวน โครงการ	งบประมาณ (บาท)
9. ยุทธศาสตร์ด้านการรักษาความปลอดภัยในชีวิตและทรัพย์สิน												
9.1 แผนงานการรักษาความสงบภายใน	12	570,000	12	570,000	12	570,000	12	570,000	12	570,000	60	2,850,000
9.2 แผนงานเคหะและชุมชน	2	600,000	2	600,000	2	600,000	2	600,000	2	600,000	10	3,000,000
รวม	14	1,170,000	14	1,170,000	14	1,170,000	14	1,170,000	14	1,170,000	70	5,850,000
รวมทั้งสิ้น	441	101,153,500	479	109,870,100	522	123,218,000	521	123,203,000	521	123,203,000	2,484	580,647,600

รายละเอียดโครงการพัฒนา

แผนพัฒนาท้องถิ่น (พ.ศ. 2561 - 2565)

องค์การบริหารส่วนตำบลบัวใหญ่ อำเภอบัวใหญ่ จังหวัดนครราชสีมา

ก. ยุทธศาสตร์จังหวัดที่ 5 การพัฒนาระบบการบริหารจัดการภาครัฐ รองรับ Smart City, Mice City และด้านอื่นๆ

ข. ยุทธศาสตร์การพัฒนาขององค์กรปกครองส่วนท้องถิ่นในเขตจังหวัดที่ 6 ยุทธศาสตร์ด้านการพัฒนาโครงสร้างพื้นฐาน

1. ยุทธศาสตร์ด้านการพัฒนาโครงสร้างพื้นฐาน

1.1 แผนงานเคหะและชุมชน

ที่	โครงการ	วัตถุประสงค์	เป้าหมาย (ผลผลิตของโครงการ)	งบประมาณ					ตัวชี้วัด (KPI)	ผลที่คาดว่าจะได้รับ	หน่วยงาน รับผิดชอบหลัก
				ปี 2561 (บาท)	ปี 2562 (บาท)	ปี 2563 (บาท)	ปี 2564 (บาท)	ปี 2565 (บาท)			
1	บ้านป่าตอง หมู่ที่ 1 โครงการขยายเขตไฟฟ้าส่องสว่าง สาธารณะ จากบ้านนางเฉลิมศรี ถึงบ้าน นายไพบูลย์ คำเมืองแสน	เพื่อให้ประชาชนมีไฟฟ้าใช้อย่าง ทั่วถึง	ขยายเขตไฟฟ้าส่องสว่างสาธารณะ จำนวน 2 จุด ตามแบบ อบต.กำหนด	20,000	20,000	20,000	20,000	20,000	ประชาชน ร้อยละ 60 มีไฟฟ้าใช้	ประชาชนมีไฟฟ้าใช้ อย่างเพียงพอ	กองช่าง
2	โครงการขยายเขตไฟฟ้าส่องสว่างสาธารณะ จากถนนลาดยาง ถึงบ้านนางลัดดาวัลย์	เพื่อให้ประชาชนมีไฟฟ้าใช้อย่าง ทั่วถึง	ขยายเขตไฟฟ้าส่องสว่างสาธารณะ จำนวน 2 จุด ตามแบบ อบต.กำหนด	20,000	20,000	20,000	20,000	20,000	ประชาชน ร้อยละ 60 มีไฟฟ้าใช้	ประชาชนมีไฟฟ้าใช้ อย่างเพียงพอ	กองช่าง
รวม	2 โครงการ	-	-	40,000	40,000	40,000	40,000	40,000	-	-	-

รายละเอียดโครงการพัฒนา

แผนพัฒนาท้องถิ่น (พ.ศ. 2561 - 2565)

องค์การบริหารส่วนตำบลบัวใหญ่ อำเภอบัวใหญ่ จังหวัดนครราชสีมา

ก. ยุทธศาสตร์จังหวัดที่ 2 เพื่อยกระดับสังคมให้เป็นเมืองน่าอยู่

ข. ยุทธศาสตร์การพัฒนาขององค์กรปกครองส่วนท้องถิ่นในเขตจังหวัดที่ 6 ยุทธศาสตร์ด้านการพัฒนาโครงสร้างพื้นฐาน

1. ยุทธศาสตร์ด้านการพัฒนาโครงสร้างพื้นฐาน

1.1 แผนงานอุตสาหกรรมและการโยธา

ที่	โครงการ	วัตถุประสงค์	เป้าหมาย (ผลผลิตของโครงการ)	งบประมาณ					ตัวชี้วัด (KPI)	ผลที่คาดว่าจะได้รับ	หน่วยงาน รับผิดชอบหลัก
				ปี 2561 (บาท)	ปี 2562 (บาท)	ปี 2563 (บาท)	ปี 2564 (บาท)	ปี 2565 (บาท)			
1	โครงการวางท่อประปาหมู่บ้าน จากแยกโรงเรียนบ้านป่าตองท่าเนิน สามัคคีถึงเขตเทศบาลเมืองบัวใหญ่	เพื่อให้ประชาชนมีน้ำสำหรับ บริโภคอุปโภคเพิ่มมากขึ้น	วางท่อประปา ขนาด Ø 2 นิ้ว ความยาวรวม 1,020 เมตร ตามแบบ อบต.กำหนด			100,000	100,000	100,000	ประชาชน มีน้ำประปา ใช้เพิ่มขึ้น ร้อยละ 70	ประชาชนมีน้ำ สำหรับอุปโภคบริโภค มากขึ้น	กองช่าง
2	โครงการวางท่อระบายน้ำ จากศาลา กลางบ้าน ถึงบ้านนางขมิ	เพื่อการระบายน้ำที่สะดวก ป้องกันปัญหาน้ำท่วม	ขนาดกว้าง 0.40 เมตร ยาว 160 เมตร ลึก 0.40 เมตร พร้อมฝาปิด ตามแบบ อบต.กำหนด	300,000	300,000	300,000	300,000	300,000	การระบายน้ำ ที่สะดวกขึ้น ร้อยละ 40	ลดปัญหาน้ำท่วมขัง บริเวณพื้นที่หมู่บ้าน	กองช่าง
3	โครงการวางท่อระบายน้ำ บริเวณ หน้าโรงเรียนบ้านป่าตองท่าเนิน สามัคคีถึงแยกคุ้มกลาง	เพื่อการระบายน้ำที่สะดวก ป้องกันปัญหาน้ำท่วม	วางท่อขนาด Ø 0.60 เมตร ระยะทาง 200 เมตร พร้อมบ่อพัก ตามแบบ อบต.กำหนด	150,000	150,000	150,000	150,000	150,000	การระบายน้ำ ที่สะดวกขึ้น ร้อยละ 40	ลดปัญหาน้ำท่วมขัง บริเวณพื้นที่หมู่บ้าน	กองช่าง

ที่	โครงการ	วัตถุประสงค์	เป้าหมาย (ผลผลิตของโครงการ)	งบประมาณ					ตัวชี้วัด (KPI)	ผลที่คาดว่าจะได้รับ	หน่วยงาน รับผิดชอบหลัก
				ปี 2561 (บาท)	ปี 2562 (บาท)	ปี 2563 (บาท)	ปี 2564 (บาท)	ปี 2565 (บาท)			
4	โครงการก่อสร้างถนน คสล. ซอยบ้านช่างแถม ต่อจากงบปี 61	เพื่อให้ประชาชนมีถนนใช้สัญจรที่สะดวก ลดอุบัติเหตุ และขนส่งผลผลิตทางการเกษตรที่สะดวกมากขึ้น	ถนนกว้าง 4 เมตร ยาว 95 เมตร หนา 0.15 เมตร หรือมีพื้นที่ใช้สอยไม่น้อยกว่า 380 ตารางเมตร ตามแบบ อบต.กำหนด			310,000	310,000	310,000	ประชาชนร้อยละ 40 มีความพึงพอใจ	ประชาชนมีถนนสัญจรไปมา และขนส่งผลผลิตทางการเกษตรที่สะดวกขึ้น	กองช่าง
5	โครงการก่อสร้างถนน คสล. ซอยบ้านอาจารย์บุญโฮม ต่อจากงบปี 62	เพื่อให้ประชาชนมีถนนใช้สัญจรที่สะดวก ลดอุบัติเหตุ และขนส่งผลผลิตทางการเกษตรที่สะดวกมากขึ้น	ถนนกว้าง 4 เมตร ยาว 95 เมตร หนา 0.15 เมตร หรือมีพื้นที่ใช้สอยไม่น้อยกว่า 380 ตารางเมตร ตามแบบ อบต.กำหนด			276,200	276,200	276,200	ประชาชนร้อยละ 40 มีความพึงพอใจ	ประชาชนมีถนนสัญจรไปมา และขนส่งผลผลิตทางการเกษตรที่สะดวกขึ้น	กองช่าง
6	โครงการก่อสร้างถนน คสล. ซอยกาบบัวแดง ต่อจากงบปี 59	เพื่อให้ประชาชนมีถนนใช้สัญจรที่สะดวก ลดอุบัติเหตุ และขนส่งผลผลิตทางการเกษตรที่สะดวกมากขึ้น	ถนนกว้าง 5 เมตร ยาว 180 เมตร หนา 0.15 เมตร ตามแบบ อบต.กำหนด			380,000	380,000	380,000	ประชาชนร้อยละ 40 มีความพึงพอใจ	ประชาชนมีถนนสัญจรไปมา และขนส่งผลผลิตทางการเกษตรที่สะดวกขึ้น	กองช่าง
7	โครงการวางท่อส่งน้ำ จากลำห้วยโสภะชี้นู ถึงสระหนองหญ้าขาว	เพื่อให้ประชาชนมีน้ำสำหรับอุปโภคบริโภค	วางท่อขนาด Ø 0.40 เมตร พร้อมบ่อบัก ระยะทาง 700 เมตร ตามแบบ อบต.กำหนด	400,000	400,000	400,000	400,000	400,000	ประชาชนมีน้ำใช้เพิ่มขึ้น ร้อยละ 60	ประชาชนมีน้ำใช้อย่างเพียงพอ	กองช่าง

ที่	โครงการ	วัตถุประสงค์	เป้าหมาย (ผลผลิตของโครงการ)	งบประมาณ					ตัวชี้วัด (KPI)	ผลที่คาดว่าจะได้รับ	หน่วยงาน รับผิดชอบหลัก
				ปี 2561 (บาท)	ปี 2562 (บาท)	ปี 2563 (บาท)	ปี 2564 (บาท)	ปี 2565 (บาท)			
8	โครงการก่อสร้างถนนหินคลุก จากซอยบ้านนางสังวาลย์ ถึง อบต.บัวใหญ่	เพื่อให้ประชาชนมีถนนใช้สัญจรที่สะดวก ลดอุบัติเหตุ และขนส่งผลผลิตทางการเกษตรที่สะดวกมากขึ้น	ถนนกว้าง 5 เมตร ยาว 500 เมตร หนา 0.10 เมตร ตามแบบ อบต. กำหนด	250,000	250,000	250,000	250,000	250,000	ประชาชนร้อยละ 40 มีความพึงพอใจ	ประชาชนมีถนนสัญจรไปมา และขนส่งผลผลิตทางการเกษตรที่สะดวกขึ้น	กองช่าง
9	โครงการซ่อมสร้างถนนลาดยางบ้านป่าตอง หมู่ที่ 1 สายบ้านป่าตอง ถึงโรงพยาบาลบัวใหญ่ เชื่อมต่อเทศบาลเมืองบัวใหญ่	เพื่อให้ประชาชนมีถนนใช้สัญจรที่สะดวก ลดอุบัติเหตุ และขนส่งผลผลิตทางการเกษตรที่สะดวกมากขึ้น	ขนาดกว้าง 6 เมตร ยาว 225 เมตร หนา 0.05 เมตร หรือมีพื้นผิวจราจรไม่น้อยกว่า 1,350 ตารางเมตร			500,000	500,000	500,000	ประชาชนร้อยละ 90 มีความพึงพอใจ	ประชาชนมีถนนสัญจรไปมา และขนส่งผลผลิตทางการเกษตรที่สะดวกขึ้น	กองช่าง
10	โครงการก่อสร้างถนนหินคลุก จากถนนลาดยางสายหน้า รพ.บัวใหญ่ ช่วงหน้าบ้านนายอดิศักดิ์ แสงอรุณ ถึงลานมัน	เพื่อให้ประชาชนมีถนนใช้สัญจรที่สะดวก ลดอุบัติเหตุ และขนส่งผลผลิตทางการเกษตรที่สะดวกมากขึ้น	ถนนกว้าง 4 เมตร ยาว 400 เมตร หนา 0.20 เมตร ตามแบบ อบต. กำหนด			240,000	240,000	240,000	ประชาชนร้อยละ 90 มีความพึงพอใจ	ประชาชนมีถนนสัญจรไปมา และขนส่งผลผลิตทางการเกษตรที่สะดวกขึ้น	กองช่าง
11	โครงการก่อสร้างถนน คสล. จากถนนลาดยางทางไปที่นา นายอินทร์ พลราช ถึงลำห้วยทางข้ามไปบ้านท่าเนิน	เพื่อให้ประชาชนมีถนนใช้สัญจรที่สะดวก ลดอุบัติเหตุ และขนส่งผลผลิตทางการเกษตรที่สะดวกมากขึ้น	ถนนกว้าง 4 เมตร ยาว 178 เมตร หนา 0.15 เมตร หรือมีพื้นที่ คสล. ไม่น้อยกว่า 712 ตารางเมตร (รายละเอียดตามแบบ ท.1-01 ที่ อบต.บัวใหญ่ กำหนด)	499,900	499,900	499,900	499,900	499,900	ประชาชนร้อยละ 40 มีความพึงพอใจ	ประชาชนมีถนนสัญจรไปมา และขนส่งผลผลิตทางการเกษตรที่สะดวกขึ้น	กองช่าง

ที่	โครงการ	วัตถุประสงค์	เป้าหมาย (ผลผลิตของโครงการ)	งบประมาณ					ตัวชี้วัด (KPI)	ผลที่คาดว่าจะได้รับ	หน่วยงาน รับผิดชอบหลัก
				ปี 2561 (บาท)	ปี 2562 (บาท)	ปี 2563 (บาท)	ปี 2564 (บาท)	ปี 2565 (บาท)			
12	โครงการก่อสร้างถนน คสล. บ้านป่าตอง ซอยบ้านนายสกล ศรีอ่อน	เพื่อให้ประชาชนมีถนนใช้สัญจร ที่สะดวก ลดอุบัติเหตุ และขนส่ง ผลผลิตทางการเกษตรที่สะดวก มากขึ้น	ถนนกว้าง 4 เมตร ยาว 85 เมตร หนา 0.15 เมตร หรือมีพื้นที่ใช้สอย ไม่น้อยกว่า 340 ตารางเมตร ตามแบบ อบต.บัวใหญ่ กำหนด	280,000	280,000	280,000	280,000	280,000	ประชาชน ร้อยละ 60 มีความ พึงพอใจ	ประชาชนมีถนนสัญจร ไปมา และขนส่ง ผลผลิตทางการเกษตร ที่สะดวกขึ้น	กองช่าง
13	โครงการก่อสร้างถนนหินคลุก จากถนน ลาดยาง ถึงสระหนองหญ้าขาว	เพื่อให้ประชาชนมีถนนใช้สัญจร ที่สะดวก ลดอุบัติเหตุ และขนส่ง ผลผลิตทางการเกษตรที่สะดวก มากขึ้น	ถนนกว้าง 4 เมตร ยาว 500 เมตร หนา 0.10 เมตร	200,000	200,000	200,000	200,000	200,000	ประชาชน ร้อยละ 40 มีความ พึงพอใจ	ประชาชนมีถนนสัญจร ไปมา และขนส่ง ผลผลิตทางการเกษตร ที่สะดวกขึ้น	กองช่าง
14	โครงการก่อสร้างฝายน้ำล้นลำห้วยโจด	เพื่อให้ประชาชนมีน้ำสำหรับ อุปโภคบริโภค	ก่อสร้างฝายน้ำล้น ตามแบบ อบต.กำหนด	400,000	400,000	400,000	400,000	400,000	ประชาชน มีน้ำสำหรับ อุปโภคบริโภค ร้อยละ 60	ประชาชนมีน้ำใช้อย่าง เพียงพอ	กองช่าง
15	โครงการวางท่อระบายน้ำ จากทางแยก โรงเรียนบ้านป่าตองท่าเนินสามัคคี ถึงบ้านร้อยตำรวจโทพยุงศักดิ์	เพื่อให้ประชาชนมีน้ำสำหรับ อุปโภคบริโภค	วางท่อขนาด \varnothing 0.60 เมตร ระยะทาง 220 เมตร ตามแบบ อบต.กำหนด	600,000	600,000	600,000	600,000	600,000	การระบายน้ำ ที่สะดวกขึ้น ร้อยละ 40	ประชาชนมีน้ำใช้อย่าง เพียงพอ	กองช่าง
16	โครงการวางท่อระบายน้ำ จากบ้านนาง นวลจันทร์ ถึงบ้านนางกา การถาง	เพื่อให้ประชาชนมีน้ำสำหรับ อุปโภคบริโภค	วางท่อขนาด \varnothing 0.30 เมตร ระยะทาง 160 เมตร ตามแบบ อบต.กำหนด	250,000	250,000	250,000	250,000	250,000	การระบายน้ำ ที่สะดวกขึ้น ร้อยละ 40	ประชาชนมีน้ำใช้อย่าง เพียงพอ	กองช่าง

ที่	โครงการ	วัตถุประสงค์	เป้าหมาย (ผลผลิตของโครงการ)	งบประมาณ					ตัวชี้วัด (KPI)	ผลที่คาดว่าจะได้รับ	หน่วยงาน รับผิดชอบหลัก
				ปี 2561 (บาท)	ปี 2562 (บาท)	ปี 2563 (บาท)	ปี 2564 (บาท)	ปี 2565 (บาท)			
17	โครงการซ่อมสร้างถนน คสล. จากศาลากลาง ถึงสวนนางละมุลพรรณ	เพื่อให้ประชาชนมีถนนใช้สัญจรที่สะดวก ลดอุบัติเหตุ และขนส่งผลผลิตทางการเกษตรที่สะดวกมากขึ้น	ถนนกว้าง 4 เมตร ยาว 200 เมตร หนา 0.15 เมตร ตามแบบ อบต. กำหนด	440,000	440,000	440,000	440,000	440,000	ประชาชนร้อยละ 40 มีความพึงพอใจ	ประชาชนมีถนนสัญจรไปมา และขนส่งผลผลิตทางการเกษตรที่สะดวกขึ้น	กองช่าง
18	โครงการวางท่อระบายน้ำ จากซอยบ้านผู้ช่วยวิโรจน์ ถึงสุขซอย	เพื่อให้ประชาชนมีน้ำสำหรับอุปโภคบริโภค	วางท่อขนาด Ø 0.30 เมตร ระยะทาง 160 เมตร ตามแบบ อบต. กำหนด	250,000	250,000	250,000	250,000	250,000	การระบายน้ำที่สะดวกขึ้น ร้อยละ 40	ประชาชนมีน้ำใช้อย่างเพียงพอ	กองช่าง
19	โครงการก่อสร้างถนนหินคลุก จากบ้านนายอินทร์ ถึงบ้านนายเป็ม	เพื่อให้ประชาชนมีถนนใช้สัญจรที่สะดวก ลดอุบัติเหตุ และขนส่งผลผลิตทางการเกษตรที่สะดวกมากขึ้น	ถนนกว้าง 4 เมตร ยาว 105 เมตร หนา 0.10 เมตร ตามแบบ อบต. กำหนด	40,000	40,000	40,000	40,000	40,000	ประชาชนร้อยละ 40 มีความพึงพอใจ	ประชาชนมีถนนสัญจรไปมา และขนส่งผลผลิตทางการเกษตรที่สะดวกขึ้น	กองช่าง
20	โครงการก่อสร้างถนนหินคลุก ซอยบ้านยายสังวาลย์ ถึงสะพานองหญ้าขาว	เพื่อให้ประชาชนมีถนนใช้สัญจรที่สะดวก ลดอุบัติเหตุ และขนส่งผลผลิตทางการเกษตรที่สะดวกมากขึ้น	ถนนกว้าง 4 เมตร ยาว 500 เมตร หนา 0.15 เมตร ตามแบบ อบต. กำหนด	160,000	160,000	160,000	160,000	160,000	ประชาชนร้อยละ 40 มีความพึงพอใจ	ประชาชนมีถนนสัญจรไปมา และขนส่งผลผลิตทางการเกษตรที่สะดวกขึ้น	กองช่าง

ที่	โครงการ	วัตถุประสงค์	เป้าหมาย (ผลผลิตของโครงการ)	งบประมาณ					ตัวชี้วัด (KPI)	ผลที่คาดว่าจะได้รับ	หน่วยงาน รับผิดชอบหลัก
				ปี 2561 (บาท)	ปี 2562 (บาท)	ปี 2563 (บาท)	ปี 2564 (บาท)	ปี 2565 (บาท)			
21	โครงการก่อสร้างฝายน้ำล้นลำห้วยโจด บริเวณคอสะพานท่าเนิน	เพื่อให้ประชาชนมีน้ำสำหรับอุปโภคบริโภค	ก่อสร้างฝายน้ำล้น จำนวน 1 ฝาย (ตามแบบ อบต.กำหนด)	350,000	350,000	350,000	350,000	350,000	ประชาชนมีน้ำสำหรับอุปโภคบริโภค ร้อยละ 60	ประชาชนมีน้ำใช้อย่างเพียงพอ	กองช่าง
22	โครงการก่อสร้างถนนหินคลุก ซอยโรงกลึงข้างบ้าน อ.คำพันธ์ บุญยี่ด	เพื่อให้ประชาชนมีถนนใช้สัญจรที่สะดวก ลดอุบัติเหตุ และขนส่งผลผลิตทางการเกษตรที่สะดวกมากขึ้น	ถนนกว้าง 4 เมตร ยาว 200 เมตร หนา 0.10 เมตร ตามแบบ อบต.กำหนด	64,000	64,000	64,000	64,000	64,000	ประชาชน ร้อยละ 40 มีความพึงพอใจ	ประชาชน ร้อยละ 40 มีความพึงพอใจ	กองช่าง
23	โครงการวางท่อระบายน้ำ บริเวณหน้าโรงเรียนบ้านป่าตองท่าเนิน หมู่ที่ 1	เพื่อการระบายน้ำที่สะดวก ป้องกันปัญหาน้ำท่วม	วางท่อขนาด \varnothing 0.60 เมตร พร้อมบ่อพัก ระยะทาง 200 เมตร ตามแบบ อบต.กำหนด	180,000	180,000	180,000	180,000	180,000	การระบายน้ำที่สะดวกขึ้น ร้อยละ 40	น้ำไม่ท่วมขังบริเวณพื้นที่ที่ดำเนินการ	กองช่าง
24	โครงการก่อสร้างถนน คสล. ซอยกลางทุ่ง	เพื่อให้ประชาชนมีถนนใช้สัญจรที่สะดวก ลดอุบัติเหตุ และขนส่งผลผลิตทางการเกษตรที่สะดวกมากขึ้น	ถนนกว้าง 4 เมตร ยาว 200 เมตร หนา 0.15 เมตร ตามแบบ อบต.กำหนด	360,000	360,000	360,000	360,000	360,000	ประชาชน ร้อยละ 40 มีความพึงพอใจ	ประชาชนมีถนนสัญจรไปมา และขนส่งผลผลิตทางการเกษตรที่สะดวกขึ้น	กองช่าง
25	โครงการวางท่อระบายน้ำ จากบ้านนายประภาส ชื่นโพธิ์ ถึงสามแยกบ้านนางประมวล เศษศิริ	เพื่อการระบายน้ำที่สะดวก ป้องกันปัญหาน้ำท่วม	วางท่อขนาด \varnothing 0.40 เมตร พร้อมบ่อพัก ระยะทาง 150 เมตร ตามแบบ อบต.กำหนด	150,000	150,000	150,000	150,000	150,000	การระบายน้ำที่สะดวกขึ้น ร้อยละ 40	น้ำไม่ท่วมขังบริเวณพื้นที่ที่ดำเนินการ	กองช่าง

ที่	โครงการ	วัตถุประสงค์	เป้าหมาย (ผลผลิตของโครงการ)	งบประมาณ					ตัวชี้วัด (KPI)	ผลที่คาดว่าจะได้รับ	หน่วยงาน รับผิดชอบหลัก
				ปี 2561 (บาท)	ปี 2562 (บาท)	ปี 2563 (บาท)	ปี 2564 (บาท)	ปี 2565 (บาท)			
26	โครงการก่อสร้างท่อลอดเหลี่ยม คสล. ลำห้วยโจด หมู่ที่ 1	เพื่อการระบายน้ำที่สะดวกป้องกันปัญหาน้ำท่วม	ท่อลอดเหลี่ยม กว้าง 2.4 เมตร ยาว 8 เมตร สูง 2.4 เมตร ตามแบบ อบต.กำหนด	550,000	550,000	550,000	550,000	550,000	การระบายน้ำที่สะดวกขึ้น ร้อยละ 40	น้ำไม่ท่วมซึ่งบริเวณพื้นที่ที่ดำเนินการ	กองช่าง
27	โครงการก่อสร้างถนน คสล. สายข้าง ที่ทำการ อบต.บัวใหญ่	เพื่อให้ประชาชนมีถนนใช้สัญจรที่สะดวก ลดอุบัติเหตุ และขนส่งผลผลิตทางการเกษตรที่สะดวกมากขึ้น	ถนนกว้าง 4 เมตร ยาว 95 เมตร หนา 0.15 เมตร ตามแบบ อบต.กำหนด	255,600	255,600	255,600	255,600	255,600	ประชาชน ร้อยละ 40 มีความพึงพอใจ	ประชาชนมีถนนสัญจรไปมา และขนส่งผลผลิตทางการเกษตรที่สะดวกขึ้น	กองช่าง
28	โครงการก่อสร้างถนนหินคลุก จากถนนลาดยาง ถึง อบต.บัวใหญ่	เพื่อให้ประชาชนมีถนนใช้สัญจรที่สะดวก ลดอุบัติเหตุ และขนส่งผลผลิตทางการเกษตรที่สะดวกมากขึ้น	ถนนกว้าง 5 เมตร ยาว 500 เมตร หนา 0.10 เมตร ตามแบบ อบต.กำหนด	200,000	200,000	200,000	200,000	200,000	ประชาชน ร้อยละ 40 มีความพึงพอใจ	ประชาชนมีถนนสัญจรไปมา และขนส่งผลผลิตทางการเกษตรที่สะดวกขึ้น	กองช่าง
29	โครงการก่อสร้างฝายน้ำล้นลำห้วยโจด (บริเวณคอสะพานท่าเนิน) หมู่ที่ 1	เพื่อให้ประชาชนมีน้ำสำหรับอุปโภคบริโภค	ก่อสร้างฝายน้ำล้น จำนวน 1 ฝาย (ตามแบบ อบต.กำหนด)	350,000	350,000	350,000	350,000	350,000	ประชาชน มีน้ำสำหรับอุปโภคบริโภค ร้อยละ 60	ประชาชนมีน้ำใช้อย่างเพียงพอ	กองช่าง

ที่	โครงการ	วัตถุประสงค์	เป้าหมาย (ผลผลิตของโครงการ)	งบประมาณ					ตัวชี้วัด (KPI)	ผลที่คาดว่าจะได้รับ	หน่วยงาน รับผิดชอบหลัก
				ปี 2561 (บาท)	ปี 2562 (บาท)	ปี 2563 (บาท)	ปี 2564 (บาท)	ปี 2565 (บาท)			
30	โครงการก่อสร้างถนนหินคลุก ซอยบ้านนายยรรยง กล้าหาญ	เพื่อให้ประชาชนมีถนนใช้สัญจรที่สะดวก ลดอุบัติเหตุ และขนส่งผลผลิตทางการเกษตรที่สะดวกมากขึ้น	ถนนกว้าง 4 เมตร ยาว 105 เมตร หนา 0.10 เมตร ตามแบบ อบต. กำหนด	30,000	30,000	30,000	30,000	30,000	ประชาชนร้อยละ 40 มีความพึงพอใจ	ประชาชนมีถนนสัญจรไปมา และขนส่งผลผลิตทางการเกษตรที่สะดวกขึ้น	กองช่าง
31	โครงการซ่อมแซมคันคูดินลำห้วยโจด หมู่ที่ 1 (บริเวณที่น่านางฉันทนา มาตรไทร และบริเวณที่น่านายแสวง ชาวสวน)	เพื่อให้สามารถกักเก็บน้ำไว้ใช้สำหรับทำเกษตรกร	วางท่อ คสล. ขนาด Ø 1.00 เมตร จำนวน 8 ท่อน พร้อมเทคอนกรีตรัดรอบ จำนวน 2 จุด ตามแบบ อบต. กำหนด	190,200	190,200	190,200	190,200	190,200	ประชาชนร้อยละ 40 มีความพึงพอใจ	ประชาชนมีน้ำไว้ใช้สำหรับการเกษตรมากขึ้น	กองช่าง
32	โครงการซ่อมสร้างถนนลาดยางบ้านป่าตอง หมู่ที่ 1 สายกลางบ้านเชื่อมถนนลาดยางสายบ้านน้ำอ้อมไปตำบลด่านช้าง	เพื่อให้ประชาชนมีถนนใช้สัญจรที่สะดวก ลดอุบัติเหตุ และขนส่งผลผลิตทางการเกษตรที่สะดวกมากขึ้น	ขนาดกว้าง 4 เมตร ยาว 340 เมตร หนา 0.05 เมตร หรือมีพื้นผิวจราจรไม่น้อยกว่า 1,360 ตารางเมตร รายละเอียด ตามแบบมาตรฐานทางหลวง กรมทางหลวงชนบท			500,000	500,000	500,000	ประชาชนร้อยละ 70 มีความพึงพอใจ	ประชาชนมีถนนสัญจรไปมา และขนส่งผลผลิตทางการเกษตรที่สะดวกขึ้น	กองช่าง
33	โครงการปรับปรุงต่อเติมฝายน้ำล้นบ้านป่าตอง หมู่ที่ 1	เพื่อให้ประชาชนสามารถกักเก็บน้ำไว้ใช้สำหรับอุปโภคบริโภค	ขนาดกว้าง 4 เมตร ยาว 16 เมตร สูง 0.40 เมตร ตามแบบ ที่ อบต. บัวใหญ่ กำหนด		61,500	61,500	61,500	61,500	ประชาชนมีน้ำสำหรับอุปโภคบริโภค ร้อยละ 60	ประชาชนมีน้ำใช้ได้อย่างพอเพียง	กองช่าง

ที่	โครงการ	วัตถุประสงค์	เป้าหมาย (ผลผลิตของโครงการ)	งบประมาณ					ตัวชี้วัด (KPI)	ผลที่คาดว่าจะได้รับ	หน่วยงาน รับผิดชอบหลัก
				ปี 2561 (บาท)	ปี 2562 (บาท)	ปี 2563 (บาท)	ปี 2564 (บาท)	ปี 2565 (บาท)			
34	โครงการวางท่อส่งน้ำ จากลำห้วย โสภชีห์นุ ถึงสระหนองหญ้าขาว	เพื่อการระบายน้ำที่สะดวกป้องกัน ปัญหาน้ำท่วม	วางท่อ ขนาด Ø 0.60 เมตร ระยะทาง 750 เมตร ตามแบบ อบต.กำหนด	600,000	600,000	600,000	600,000	600,000	การระบายน้ำ ที่สะดวกขึ้น ร้อยละ 40	ประชาชนมีน้ำใช้ อย่างเพียงพอ	กองช่าง
35	โครงการก่อสร้างถนน คสล. บ้านป่าตอง หมู่ที่ 1 ซอยบ้านนาย เด่นชัย จันทร์ประโคน	เพื่อให้ประชาชนมีถนนใช้สัญจร ที่สะดวก ลดอุบัติเหตุ และขนส่ง ผลผลิตทางการเกษตรที่สะดวก มากขึ้น	ขนาดกว้าง 4.50 เมตร ยาว 90 เมตร หนา 0.15 เมตร หรือมีพื้นที่ใช้สอย ไม่น้อยกว่า 405 ตารางเมตร พร้อมติดตั้งป้ายโครงการ จำนวน 1 ป้าย และป้ายประชาสัมพันธ์ โครงการจำนวน 1 ป้าย (รายละเอียด ตามแบบ ท.1-01 ที่ อบต.บัวใหญ่ กำหนด)		401,500	401,500	401,500	401,500	ประชาชน ร้อยละ 40 มีความ พึงพอใจ	ประชาชนมีถนนสัญจร ไปมา และขนส่ง ผลผลิตทางการเกษตร ที่สะดวกขึ้น	กองช่าง
รวม	35 โครงการ	-	-	7,499,700	7,962,700	10,268,900	10,268,900	10,268,900	-	-	-

รายละเอียดโครงการพัฒนา

แผนพัฒนาท้องถิ่น (พ.ศ. 2561 - 2565)

องค์การบริหารส่วนตำบลบัวใหญ่ อำเภอบัวใหญ่ จังหวัดนครราชสีมา

ก. ยุทธศาสตร์จังหวัดที่ 5 การพัฒนาระบบการบริหารจัดการภาครัฐ รองรับ Smart City, Mice City และด้านอื่นๆ

ข. ยุทธศาสตร์การพัฒนาขององค์กรปกครองส่วนท้องถิ่นในเขตจังหวัดที่ 6 ยุทธศาสตร์ด้านการพัฒนาโครงสร้างพื้นฐาน

1. ยุทธศาสตร์ด้านการพัฒนาโครงสร้างพื้นฐาน

1.1 แผนงานเคหะและชุมชน

ที่	โครงการ	วัตถุประสงค์	เป้าหมาย (ผลผลิตของโครงการ)	งบประมาณ					ตัวชี้วัด (KPI)	ผลที่คาดว่าจะได้รับ	หน่วยงาน รับผิดชอบหลัก
				ปี 2561 (บาท)	ปี 2562 (บาท)	ปี 2563 (บาท)	ปี 2564 (บาท)	ปี 2565 (บาท)			
1	บ้านโนนพลวง หมู่ที่ 2 ขยายเขตไฟฟ้าแรงต่ำ หมู่ที่ 2 จากหน้าวัดโนนพลวง ถึงลำห้วยแคน	เพื่อให้ประชาชนมีไฟฟ้าใช้อย่างทั่วถึง	ขยายเขตระบบไฟฟ้า ระยะทาง 500 เมตร ตามแบบ อบต. กำหนด	400,000	400,000	400,000	400,000	400,000	ประชาชนร้อยละ 60 มีไฟฟ้าใช้	ประชาชนมีไฟฟ้าใช้อย่างเพียงพอ	กองช่าง
2	ขยายเขตไฟฟ้า หมู่ที่ 2 จากบ้านนายอิสระถึงบ้าน นายจักรกฤษณ์ ขอพึงบัว	เพื่อให้ประชาชนมีไฟฟ้าใช้อย่างทั่วถึง	ขยายเขตระบบไฟฟ้า ระยะทาง 400 เมตร ตามแบบ อบต. กำหนด	100,000	100,000	100,000	100,000	100,000	ประชาชนร้อยละ 60 มีไฟฟ้าใช้	ประชาชนมีไฟฟ้าใช้อย่างเพียงพอ	กองช่าง
รวม	2 โครงการ	-	-	500,000	500,000	500,000	500,000	500,000	-	-	-

รายละเอียดโครงการพัฒนา

แผนพัฒนาท้องถิ่น (พ.ศ. 2561 - 2565)

องค์การบริหารส่วนตำบลบัวใหญ่ อำเภอบัวใหญ่ จังหวัดนครราชสีมา

ก. ยุทธศาสตร์จังหวัดที่ 2 เพื่อยกระดับสังคมให้เป็นเมืองน่าอยู่

ข. ยุทธศาสตร์การพัฒนาขององค์กรปกครองส่วนท้องถิ่นในเขตจังหวัดที่ 6 ยุทธศาสตร์ด้านการพัฒนาโครงสร้างพื้นฐาน

1. ยุทธศาสตร์ด้านการพัฒนาโครงสร้างพื้นฐาน

1.2 แผนงานอุตสาหกรรมและการโยธา

ที่	โครงการ	วัตถุประสงค์	เป้าหมาย (ผลผลิตของโครงการ)	งบประมาณ					ตัวชี้วัด (KPI)	ผลที่คาดว่าจะได้รับ	หน่วยงาน รับผิดชอบหลัก
				ปี 2561 (บาท)	ปี 2562 (บาท)	ปี 2563 (บาท)	ปี 2564 (บาท)	ปี 2565 (บาท)			
1	โครงการก่อสร้างถนน คสล. ต่อจากงบประมาณปี 59 ถึงบ้านนายประพันธ์ ขอพิงบัว	เพื่อให้ประชาชนมีถนนใช้สัญจรที่สะดวก ลดอุบัติเหตุ และขนส่งผลผลิตทางการเกษตรที่สะดวกมากขึ้น	ถนนกว้าง 4 เมตร ยาว 250 เมตร หนา 0.15 เมตร ตามแบบ อบต. กำหนด	550,000	550,000	550,000	550,000	550,000	ประชาชนร้อยละ 40 มีความพึงพอใจ	ประชาชนมีถนนสัญจรไปมา และขนส่งผลผลิตทางการเกษตรที่สะดวกขึ้น	กองช่าง
2	โครงการก่อสร้างถนน คสล. จากสามแยกวัดโนนพลวง ถึงลำห้วยแคน	เพื่อให้ประชาชนมีถนนใช้สัญจรที่สะดวก ลดอุบัติเหตุ และขนส่งผลผลิตทางการเกษตรที่สะดวกมากขึ้น	ถนนกว้าง 4 เมตร ยาว 300 เมตร หนา 0.15 เมตร ตามแบบ อบต. กำหนด	270,000	270,000	270,000	270,000	270,000	ประชาชนร้อยละ 40 มีความพึงพอใจ	ประชาชนมีถนนสัญจรไปมา และขนส่งผลผลิตทางการเกษตรที่สะดวกขึ้น	กองช่าง

ที่	โครงการ	วัตถุประสงค์	เป้าหมาย (ผลผลิตของโครงการ)	งบประมาณ					ตัวชี้วัด (KPI)	ผลที่คาดว่าจะได้รับ	หน่วยงาน รับผิดชอบหลัก
				ปี 2561 (บาท)	ปี 2562 (บาท)	ปี 2563 (บาท)	ปี 2564 (บาท)	ปี 2565 (บาท)			
3	โครงการก่อสร้างร่องระบายน้ำจากสี่แยกกลางบ้าน ถึงลำห้วยแคน 2 ฝั่งทาง	เพื่อการระบายน้ำที่สะดวกและป้องกันปัญหาน้ำท่วม	ร่องระบายน้ำด้วย ขนาดกว้าง 0.60 x 0.60 เมตร ความยาวรวม 930 เมตร ตามแบบ อบต.กำหนด			930,000	930,000	930,000	การระบายน้ำที่สะดวกขึ้น ร้อยละ 40	น้ำไม่ท่วมซึ่งบริเวณพื้นที่ที่ดำเนินการ	กองช่าง
4	โครงการก่อสร้างระบบประปาหมู่บ้านโนนพลวง หมู่ที่ 2	เพื่อให้ประชาชนมีน้ำสำหรับอุปโภคบริโภค	ก่อสร้างระบบประปาหมู่บ้านตามแบบ อบต.กำหนด	500,000	500,000	500,000	500,000	500,000	ประชาชนมีน้ำประปาใช้เพิ่มขึ้น ร้อยละ 70	ประชาชนมีน้ำใช้อย่างเพียงพอ	กองช่าง
5	โครงการก่อสร้างถนน คสล. จากบ้านนายสำราญ ไปทางสามแยกถนนสายบ้านหนองตะไก่อ้อัยช้าง	เพื่อให้ประชาชนมีถนนใช้สัญจรที่สะดวก ลดอุบัติเหตุ และขนส่งผลผลิตทางการเกษตรที่สะดวกมากขึ้น	ถนนกว้าง 4 เมตร ยาว 97 เมตร หนา 0.15 เมตร หรือมีพื้นที่ใช้สอย ไม่น้อยกว่า 388 ตารางเมตร ตามแบบ อบต.กำหนด	310,000	310,000	310,000	310,000	310,000	ประชาชน ร้อยละ 40 มีความพึงพอใจ	ประชาชนมีถนนสัญจรไปมา และขนส่งผลผลิตทางการเกษตรที่สะดวกขึ้น	กองช่าง
6	โครงการก่อสร้างถนน คสล. จากถนนเส้นเดิม ถึงสามแยกบ้านหนองพะเนียด	เพื่อให้ประชาชนมีถนนใช้สัญจรที่สะดวก ลดอุบัติเหตุ และขนส่งผลผลิตทางการเกษตรที่สะดวกมากขึ้น	ถนนกว้าง 4 เมตร ยาว 250 เมตร หนา 0.15 เมตร ตามแบบ อบต.กำหนด	550,000	550,000	550,000	550,000	550,000	ประชาชน ร้อยละ 40 มีความพึงพอใจ	ประชาชนมีถนนสัญจรไปมา และขนส่งผลผลิตทางการเกษตรที่สะดวกขึ้น	กองช่าง

ที่	โครงการ	วัตถุประสงค์	เป้าหมาย (ผลผลิตของโครงการ)	งบประมาณ					ตัวชี้วัด (KPI)	ผลที่คาดว่าจะได้รับ	หน่วยงาน รับผิดชอบหลัก
				ปี 2561 (บาท)	ปี 2562 (บาท)	ปี 2563 (บาท)	ปี 2564 (บาท)	ปี 2565 (บาท)			
7	โครงการก่อสร้างถนนหินคลุก จากหน้าวัด ถึงลำห้วยแคน	เพื่อให้ประชาชนมีถนนใช้สัญจรที่สะดวก ลดอุบัติเหตุ และขนส่งผลผลิตทางการเกษตรที่สะดวกมากขึ้น	ถนนกว้าง 5 เมตร ยาว 400 เมตร หนา 0.10 เมตร ตามแบบ อบต. กำหนด	300,000	300,000	300,000	300,000	300,000	ประชาชนร้อยละ 40 มีความพึงพอใจ	ประชาชนมีถนนสัญจรไปมา และขนส่งผลผลิตทางการเกษตรที่สะดวกขึ้น	กองช่าง
8	โครงการก่อสร้างถนน คสล. จากบ้านผู้ใหญ่ ถึงสุดซอย	เพื่อให้ประชาชนมีถนนใช้สัญจรที่สะดวก ลดอุบัติเหตุ และขนส่งผลผลิตทางการเกษตรที่สะดวกมากขึ้น	ถนนกว้าง 4 เมตร ยาว 60 เมตร หนา 0.15 เมตร ตามแบบ อบต. กำหนด	150,000	150,000	150,000	150,000	150,000	ประชาชนร้อยละ 40 มีความพึงพอใจ	ประชาชนมีถนนสัญจรไปมา และขนส่งผลผลิตทางการเกษตรที่สะดวกขึ้น	กองช่าง
9	โครงการก่อสร้างถนน คสล. จากบ้านนายบุญเหลือ ถึงสุดซอย	เพื่อให้ประชาชนมีถนนใช้สัญจรที่สะดวก ลดอุบัติเหตุ และขนส่งผลผลิตทางการเกษตรที่สะดวกมากขึ้น	ถนนกว้าง 4 เมตร ยาว 70 เมตร หนา 0.15 เมตร ตามแบบ อบต. กำหนด	160,000	160,000	160,000	160,000	160,000	ประชาชนร้อยละ 40 มีความพึงพอใจ	ประชาชนมีถนนสัญจรไปมา และขนส่งผลผลิตทางการเกษตรที่สะดวกขึ้น	กองช่าง
10	โครงการก่อสร้างถนน คสล. ต่อจากบ้านผู้ใหญ่ ถึงสามแยกอ้อยช้าง	เพื่อให้ประชาชนมีถนนใช้สัญจรที่สะดวก ลดอุบัติเหตุ และขนส่งผลผลิตทางการเกษตรที่สะดวกมากขึ้น	ถนนกว้าง 5 เมตร ยาว 500 เมตร หนา 0.15 เมตร ตามแบบ อบต. กำหนด	300,000	300,000	300,000	300,000	300,000	ประชาชนร้อยละ 40 มีความพึงพอใจ	ประชาชนมีถนนสัญจรไปมา และขนส่งผลผลิตทางการเกษตรที่สะดวกขึ้น	กองช่าง

ที่	โครงการ	วัตถุประสงค์	เป้าหมาย (ผลผลิตของโครงการ)	งบประมาณ					ตัวชี้วัด (KPI)	ผลที่คาดว่าจะได้รับ	หน่วยงาน รับผิดชอบหลัก
				ปี 2561 (บาท)	ปี 2562 (บาท)	ปี 2563 (บาท)	ปี 2564 (บาท)	ปี 2565 (บาท)			
11	โครงการก่อสร้างถนนดิน จากที่นา นายเสน ศรีบุต ถึงที่นายนายตวน แอบบัว	เพื่อให้ประชาชนมีถนนใช้สัญจร ที่สะดวก ลดอุบัติเหตุ และขนส่ง ผลผลิตทางการเกษตรที่สะดวก มากขึ้น	ถนนกว้าง 5 เมตร ยาว 400 เมตร หนา 0.10 เมตร ตามแบบ อบต. กำหนด	120,000	120,000	120,000	120,000	120,000	ประชาชน ร้อยละ 40 มีความ พึงพอใจ	ประชาชนมีถนนสัญจร ไปมา และขนส่ง ผลผลิตทางการเกษตร ที่สะดวกขึ้น	กองช่าง
12	ก่อสร้างถนนดิน จากสามแยกวัด หมู่ที่ 2 ถึงเขตติดต่อตำบลบัวลาย	เพื่อให้ประชาชนมีถนนใช้สัญจร ที่สะดวก ลดอุบัติเหตุ และขนส่ง ผลผลิตทางการเกษตรที่สะดวก มากขึ้น	ถนนกว้าง 8 เมตร ยาว 800 เมตร หนา 0.10 เมตร ตามแบบ อบต. กำหนด	385,000	385,000	385,000	385,000	385,000	ประชาชน ร้อยละ 40 มีความ พึงพอใจ	ประชาชนมีถนนสัญจร ไปมา และขนส่ง ผลผลิตทางการเกษตร ที่สะดวกขึ้น	กองช่าง
13	โครงการก่อสร้างระบบประปา บ้านโนนพลวง หมู่ที่ 2	เพื่อให้ประชาชนมีน้ำสำหรับ อุปโภคบริโภค	ก่อสร้างระบบประปาหมู่บ้าน พร้อมถังน้ำ จำนวน 4 ถัง ตามแบบ อบต.กำหนด	300,000	300,000	300,000	300,000	300,000	ประชาชน มีน้ำประปา ใช้เพิ่มขึ้น ร้อยละ 70	ประชาชนมีน้ำใช้ อย่างเพียงพอ	กองช่าง
14	โครงการปรับปรุงซ่อมแซมระบบประปา บ้านโนนพลวง หมู่ที่ 2	เพื่อให้ประชาชนมีน้ำสำหรับ อุปโภคบริโภค	ปรับปรุงระบบประปาหมู่บ้าน ตามสภาพความเสียหาย ตามแบบ อบต.กำหนด	100,000	100,000	100,000	100,000	100,000	ประชาชน มีน้ำประปา ใช้เพิ่มขึ้น ร้อยละ 70	ประชาชนมีน้ำใช้ อย่างเพียงพอ	กองช่าง

ที่	โครงการ	วัตถุประสงค์	เป้าหมาย (ผลผลิตของโครงการ)	งบประมาณ					ตัวชี้วัด (KPI)	ผลที่คาดว่าจะได้รับ	หน่วยงาน รับผิดชอบหลัก
				ปี 2561 (บาท)	ปี 2562 (บาท)	ปี 2563 (บาท)	ปี 2564 (บาท)	ปี 2565 (บาท)			
15	โครงการขยายเขตระบบประปาหมู่บ้าน บ้านโนนพลวง หมู่ที่ 2	เพื่อให้ประชาชนมีน้ำสำหรับ อุปโภคบริโภค	วางท่อพีวีซี ขนาด 2 นิ้ว ระยะทาง 700 เมตร ตามแบบ อบต.กำหนด	100,000	100,000	100,000	100,000	100,000	ประชาชน มีน้ำประปา ใช้เพิ่มขึ้น ร้อยละ 70	ประชาชนมีน้ำใช้ อย่างเพียงพอ	กองช่าง
16	โครงการก่อสร้างถนน คสล. บ้านโนนพลวง หมู่ที่ 2 ต่อจากงบประมาณ ปี 2562	เพื่อให้ประชาชนมีถนนใช้สัญจร ที่สะดวก ลดอุบัติเหตุ และขนส่ง ผลผลิตทางการเกษตรที่สะดวก มากขึ้น	ขนาดกว้าง 4 เมตร ยาว 133 เมตร หนา 0.15 เมตร หรือมีพื้นที่ใช้สอย ไม่น้อยกว่า 532 ตารางเมตร พร้อมติดตั้งป้ายโครงการ จำนวน 1 ป้าย และป้ายประชาสัมพันธ์ โครงการ จำนวน 1 ป้าย (รายละเอียดตามแบบ ท.1-01 ที่ อบต.บัวใหญ่ กำหนด)		369,800	369,800	369,800	369,800	ประชาชน ร้อยละ 60 มีความ พึงพอใจ	ประชาชนมีถนนสัญจร ไปมา และขนส่ง ผลผลิตทางการเกษตร ที่สะดวกขึ้น	กองช่าง

ที่	โครงการ	วัตถุประสงค์	เป้าหมาย (ผลผลิตของโครงการ)	งบประมาณ					ตัวชี้วัด (KPI)	ผลที่คาดว่าจะได้รับ	หน่วยงาน รับผิดชอบหลัก
				ปี 2561 (บาท)	ปี 2562 (บาท)	ปี 2563 (บาท)	ปี 2564 (บาท)	ปี 2565 (บาท)			
17	โครงการก่อสร้างถนน คสล. ต่อจาก งปี 2560 ไปทางถนนหนองตะไก่อ้อยข้าง	เพื่อให้ประชาชนมีถนนใช้สัญจร ที่สะดวก ลดอุบัติเหตุ และขนส่ง ผลผลิตทางการเกษตรที่สะดวก มากขึ้น	ถนนกว้าง 4 เมตร ยาว 100 เมตร หนา 0.15 เมตร หรือมีพื้นที่ใช้สอย ไม่น้อยกว่า 400 ตารางเมตร พร้อมติดตั้งป้ายโครงการ จำนวน 1 ป้าย และป้ายประชาสัมพันธ์ โครงการ จำนวน 1 ป้าย (รายละเอียดตามแบบ ท.1-01 ที่ อบต.บัวใหญ่กำหนด)		297,600	297,600	297,600	297,600	ประชาชน ร้อยละ 70 มีความ พึงพอใจ	ประชาชนมีถนนสัญจร ไปมา และขนส่ง ผลผลิตทางการเกษตร ที่สะดวกขึ้น	กองช่าง
18	โครงการก่อสร้างถนน คสล. บ้านโนนพลวง หมู่ที่ 2 สายหน้าวัดโนนพลวงไปทาง บ้านห้วยแคน (ต่อจากถนนเดิม)	เพื่อให้ประชาชนมีถนนใช้สัญจร ที่สะดวก ลดอุบัติเหตุ และขนส่ง ผลผลิตทางการเกษตรที่สะดวก มากขึ้น	ถนนกว้าง 4 เมตร ยาว 95 เมตร หนา 0.15 เมตร หรือมีพื้นที่ใช้สอย ไม่น้อยกว่า 380 ตารางเมตร พร้อมติดตั้งป้ายโครงการ จำนวน 1 ป้าย และป้ายประชาสัมพันธ์ โครงการ จำนวน 1 ป้าย (รายละเอียดตามแบบ ท.1-01 ที่ อบต.บัวใหญ่ กำหนด)	276,200	276,200	276,200	276,200	276,200	ประชาชน ร้อยละ 90 มีความ พึงพอใจ	ประชาชนมีถนนสัญจร ไปมา และขนส่ง ผลผลิตทางการเกษตร ที่สะดวกขึ้น	กองช่าง
รวม	18 โครงการ	-	-	4,371,200	5,038,600	5,968,600	5,968,600	5,968,600	-	-	-

รายละเอียดโครงการพัฒนา

แผนพัฒนาท้องถิ่น (พ.ศ. 2561 - 2565)

องค์การบริหารส่วนตำบลบัวใหญ่ อำเภอบัวใหญ่ จังหวัดนครราชสีมา

ก. ยุทธศาสตร์จังหวัดที่ 5 การพัฒนาระบบการบริหารจัดการภาครัฐ รองรับ Smart City, Mice City และด้านอื่นๆ

ข. ยุทธศาสตร์การพัฒนาขององค์กรปกครองส่วนท้องถิ่นในเขตจังหวัดที่ 6 ยุทธศาสตร์ด้านการพัฒนาโครงสร้างพื้นฐาน

1. ยุทธศาสตร์ด้านการพัฒนาโครงสร้างพื้นฐาน

1.1 แผนงานเคหะและชุมชน

ที่	โครงการ	วัตถุประสงค์	เป้าหมาย (ผลผลิตของโครงการ)	งบประมาณ					ตัวชี้วัด (KPI)	ผลที่คาดว่าจะได้รับ	หน่วยงาน รับผิดชอบหลัก
				ปี 2561 (บาท)	ปี 2562 (บาท)	ปี 2563 (บาท)	ปี 2564 (บาท)	ปี 2565 (บาท)			
1	บ้านหนองพะเนียด หมู่ที่ 3 ขยายเขตไฟฟ้า หมู่ที่ 3 จากบ้านนายอุทัย ถึงบ้านนาย ทองจันทร์	เพื่อให้ประชาชนมีไฟฟ้าใช้อย่าง ทั่วถึง	ขยายเขตระบบไฟฟ้า ระยะทาง 600 เมตร ตามแบบ อบต. กำหนด	300,000	300,000	300,000	300,000	300,000	ประชาชน ร้อยละ 60 มีไฟฟ้าใช้	ประชาชนมีไฟฟ้าใช้ อย่างเพียงพอ	กองช่าง
รวม	1 โครงการ	-	-	300,000	300,000	300,000	300,000	300,000	-	-	-

รายละเอียดโครงการพัฒนา

แผนพัฒนาท้องถิ่น (พ.ศ. 2561 - 2565)

องค์การบริหารส่วนตำบลบัวใหญ่ อำเภอบัวใหญ่ จังหวัดนครราชสีมา

ก. ยุทธศาสตร์จังหวัดที่ 2 เพื่อยกระดับสังคมให้เป็นเมืองน่าอยู่

ข. ยุทธศาสตร์การพัฒนาขององค์กรปกครองส่วนท้องถิ่นในเขตจังหวัดที่ 6 ยุทธศาสตร์ด้านการพัฒนาโครงสร้างพื้นฐาน

1. ยุทธศาสตร์ด้านการพัฒนาโครงสร้างพื้นฐาน

1.2 แผนงานอุตสาหกรรมและการโยธา

ที่	โครงการ	วัตถุประสงค์	เป้าหมาย (ผลผลิตของโครงการ)	งบประมาณ					ตัวชี้วัด (KPI)	ผลที่คาดว่าจะได้รับ	หน่วยงาน รับผิดชอบหลัก
				ปี 2561 (บาท)	ปี 2562 (บาท)	ปี 2563 (บาท)	ปี 2564 (บาท)	ปี 2565 (บาท)			
1	บ้านหนองพะเนียด หมู่ที่ 3 โครงการก่อสร้างถนน คสล. สายบ้านนายหอม โสภณ	เพื่อให้ประชาชนมีถนนใช้สัญจร ที่สะดวก ลดอุบัติเหตุ และขนส่ง ผลผลิตทางการเกษตรที่สะดวก มากขึ้น	ถนนกว้าง 2.5 เมตร ยาว 40 เมตร หนา 0.15 เมตร หรือมีพื้นที่ใช้สอย ไม่น้อยกว่า 100 ตารางเมตร ตามแบบ อบต.กำหนด			67,100	67,100	67,100	ประชาชน ร้อยละ 40 มีความ พึงพอใจ	ประชาชนมีถนนสัญจร ไปมา และขนส่ง ผลผลิตทางการเกษตร ที่สะดวกขึ้น	กองช่าง
2	โครงการก่อสร้างถนน คสล. สายไปทางบ้านนายเวียง รอดสวัสดิ์	เพื่อให้ประชาชนมีถนนใช้สัญจร ที่สะดวก ลดอุบัติเหตุ และขนส่ง ผลผลิตทางการเกษตรที่สะดวก มากขึ้น	ถนนกว้าง 4 เมตร ยาว 97 เมตร หนา 0.15 เมตร หรือมีพื้นที่ใช้สอย ไม่น้อยกว่า 388 ตารางเมตร ตามแบบ อบต.กำหนด			310,000	310,000	310,000	ประชาชน ร้อยละ 40 มีความ พึงพอใจ	ประชาชนมีถนนสัญจร ไปมา และขนส่ง ผลผลิตทางการเกษตร ที่สะดวกขึ้น	กองช่าง

ที่	โครงการ	วัตถุประสงค์	เป้าหมาย (ผลผลิตของโครงการ)	งบประมาณ					ตัวชี้วัด (KPI)	ผลที่คาดว่าจะได้รับ	หน่วยงาน รับผิดชอบหลัก
				ปี 2561 (บาท)	ปี 2562 (บาท)	ปี 2563 (บาท)	ปี 2564 (บาท)	ปี 2565 (บาท)			
3	โครงการก่อสร้างถนนดิน บริเวณหน้าบ้านนางจอม	เพื่อให้ประชาชนมีถนนใช้สัญจรที่สะดวก ลดอุบัติเหตุ และขนส่งผลผลิตทางการเกษตรที่สะดวกมากขึ้น	ถนนกว้าง 5 เมตร ยาว 200 เมตร สูง 1 เมตร ตามแบบ อบต.กำหนด	50,000	50,000	50,000	50,000	50,000	ประชาชนร้อยละ 30 มีความพึงพอใจ	ประชาชนมีถนนสัญจรไปมา และขนส่งผลผลิตทางการเกษตรที่สะดวกขึ้น	กองช่าง
4	โครงการก่อสร้างถนน คสล. จากบ้านนายมา ถึงสามแยก	เพื่อให้ประชาชนมีถนนใช้สัญจรที่สะดวก ลดอุบัติเหตุ และขนส่งผลผลิตทางการเกษตรที่สะดวกมากขึ้น	ถนนกว้าง 4 เมตร ยาว 200 เมตร หนา 0.15 เมตร ตามแบบ อบต.กำหนด	440,000	440,000	440,000	440,000	440,000	ประชาชนร้อยละ 40 มีความพึงพอใจ	ประชาชนมีถนนสัญจรไปมา และขนส่งผลผลิตทางการเกษตรที่สะดวกขึ้น	กองช่าง
5	โครงการวางท่อระบายน้ำ บริเวณหน้าบ้านนางเสมอ ถึงลำห้วยห้วย	เพื่อการระบายน้ำที่สะดวก ป้องกันปัญหาน้ำท่วม	วางท่อขนาด Ø 0.40 เมตร ระยะทาง 120 เมตร ตามแบบ อบต.กำหนด	100,000	100,000	100,000	100,000	100,000	การระบายน้ำที่สะดวกขึ้น ร้อยละ 40	น้ำไม่ท่วมขังบริเวณพื้นที่ที่ดำเนินการ	กองช่าง
6	โครงการวางท่อระบายน้ำ บริเวณหน้าบ้านนางถนอม ถึงลำห้วยห้วย	เพื่อการระบายน้ำที่สะดวก ป้องกันปัญหาน้ำท่วม	วางท่อขนาด Ø 0.40 เมตร ระยะทาง 120 เมตร ตามแบบ อบต.กำหนด	100,000	100,000	100,000	100,000	100,000	การระบายน้ำที่สะดวกขึ้น ร้อยละ 40	น้ำไม่ท่วมขังบริเวณพื้นที่ที่ดำเนินการ	กองช่าง
7	โครงการก่อสร้างถนนหินคลุก จากบ้านนายรีน แชนจอหอ ถึงเขต ทม.บัวใหญ่	เพื่อให้ประชาชนมีถนนใช้สัญจรที่สะดวก ลดอุบัติเหตุ และขนส่งผลผลิตทางการเกษตรที่สะดวกมากขึ้น	ถนนกว้าง 6 เมตร ยาว 2,400 เมตร หนา 0.10 เมตร ตามแบบ อบต.กำหนด	350,000	350,000	350,000	350,000	350,000	ประชาชนร้อยละ 40 มีความพึงพอใจ	ประชาชนมีถนนสัญจรไปมา และขนส่งผลผลิตทางการเกษตรที่สะดวกขึ้น	กองช่าง

ที่	โครงการ	วัตถุประสงค์	เป้าหมาย (ผลผลิตของโครงการ)	งบประมาณ					ตัวชี้วัด (KPI)	ผลที่คาดว่าจะได้รับ	หน่วยงาน รับผิดชอบหลัก
				ปี 2561 (บาท)	ปี 2562 (บาท)	ปี 2563 (บาท)	ปี 2564 (บาท)	ปี 2565 (บาท)			
8	โครงการก่อสร้างถนน คสล. จากบ้านนายชื่น ถึงบ้าน น.ส.พิกุล หมื่นนารินทร์	เพื่อให้ประชาชนมีถนนใช้สัญจรที่สะดวก ลดอุบัติเหตุ และขนส่งผลผลิตทางการเกษตรที่สะดวกมากขึ้น	ถนนกว้าง 4 เมตร ยาว 200 เมตร หนา 0.15 เมตร ตามแบบ อบต.กำหนด	250,000	250,000	250,000	250,000	250,000	ประชาชน ร้อยละ 40 มีความพึงพอใจ	ประชาชนมีถนนสัญจร ไปมา และขนส่ง ผลผลิตทางการเกษตร ที่สะดวกขึ้น	กองช่าง
9	โครงการก่อสร้างถนน คสล. จากบ้านนางเสมอ แอบบัว ไปทางคลองสวยรีสุอร์ท	เพื่อให้ประชาชนมีถนนใช้สัญจรที่สะดวก ลดอุบัติเหตุ และขนส่งผลผลิตทางการเกษตรที่สะดวกมากขึ้น	ถนนกว้าง 4 เมตร ยาว 85 เมตร หนา 0.15 เมตร หรือมีพื้นที่ใช้สอยไม่น้อยกว่า 340 ตารางเมตร ตามแบบ อบต. กำหนด		250,000	250,000	250,000	250,000	ประชาชน ร้อยละ 40 มีความพึงพอใจ	ประชาชนมีถนนสัญจร ไปมา และขนส่ง ผลผลิตทางการเกษตร ที่สะดวกขึ้น	กองช่าง
10	โครงการก่อสร้างถนนหินคลุก จากบ้านนายเวียง รอดสวัสดิ์ ถึงบ้านนายสงวน คำผา	เพื่อให้ประชาชนมีถนนใช้สัญจรที่สะดวก ลดอุบัติเหตุ และขนส่งผลผลิตทางการเกษตรที่สะดวกมากขึ้น	ถนนกว้าง 6 เมตร ยาว 250 เมตร หนา 0.10 เมตร. ตามแบบ อบต.กำหนด	120,000	120,000	120,000	120,000	120,000	ประชาชน ร้อยละ 40 มีความพึงพอใจ	ประชาชนมีถนนสัญจร ไปมา และขนส่ง ผลผลิตทางการเกษตร ที่สะดวกขึ้น	กองช่าง
11	โครงการก่อสร้างถนนหินคลุก จากบ้านหนองพะเนียดเชื่อมต่อกุ่มหนองคอกควาย	เพื่อให้ประชาชนมีถนนใช้สัญจรที่สะดวก ลดอุบัติเหตุ และขนส่งผลผลิตทางการเกษตรที่สะดวกมากขึ้น	ถนนกว้าง 4 เมตร ยาว 1,820 เมตร หนา 0.10 เมตร ตามแบบ อบต.กำหนด	500,000	500,000	500,000	500,000	500,000	ประชาชน ร้อยละ 40 มีความพึงพอใจ	ประชาชนมีถนนสัญจร ไปมา และขนส่ง ผลผลิตทางการเกษตร ที่สะดวกขึ้น	กองช่าง

ที่	โครงการ	วัตถุประสงค์	เป้าหมาย (ผลผลิตของโครงการ)	งบประมาณ					ตัวชี้วัด (KPI)	ผลที่คาดว่าจะได้รับ	หน่วยงาน รับผิดชอบหลัก
				ปี 2561 (บาท)	ปี 2562 (บาท)	ปี 2563 (บาท)	ปี 2564 (บาท)	ปี 2565 (บาท)			
12	โครงการติดตั้งถังประปาหมู่บ้าน พร้อมอุปกรณ์ หมู่ที่ 3 (หนองคอกควาย)	เพื่อให้ประชาชนมีน้ำสำหรับ อุปโภคบริโภค	ถังประปาขนาดความจุ 12 ลบ.ม. ตามแบบ อบต.กำหนด	300,000	300,000	300,000	300,000	300,000	น้ำประปา คุณภาพดีขึ้น ร้อยละ 60	ประชาชนมีน้ำใช้ อย่างเพียงพอ	กองช่าง
13	โครงการก่อสร้างถนนหินคลุก บ้านหนองพะเนียด หมู่ที่ 3	เพื่อให้ประชาชนมีถนนใช้สัญจร ที่สะดวก ลดอุบัติเหตุ และขนส่ง ผลผลิตทางการเกษตรที่สะดวก มากขึ้น	ขนาดกว้าง 4 เมตร ยาว 270 เมตร หนา 0.20 เมตร หรือมีปริมาณ หินคลุกไม่น้อยกว่า 216 ลูกบาศก์เมตร พร้อมติดตั้งป้าย โครงการ จำนวน 1 ป้าย และป้าย ประชาสัมพันธ์โครงการ จำนวน 1 ป้าย (รายละเอียดตามแบบ ท.1-06 ที่ อบต.บัวใหญ่ กำหนด)		154,500	154,500	154,500	154,500	ประชาชน ร้อยละ 60 มีความ พึงพอใจ	ประชาชนมีถนนสัญจร ไปมา และขนส่ง ผลผลิตทางการเกษตร ที่สะดวกขึ้น	กองช่าง
14	โครงการก่อสร้างถนนหินคลุก ซอยบ้านนายเฉลียว โสภณ	เพื่อให้ประชาชนมีถนนใช้สัญจร ที่สะดวก ลดอุบัติเหตุ และขนส่ง ผลผลิตทางการเกษตรที่สะดวก มากขึ้น	ถนนกว้าง 3 เมตร ยาว 62 เมตร หนา 0.20 เมตร ตามแบบ อบต. กำหนด			30,000	30,000	30,000	ประชาชน ร้อยละ 30 มีความ พึงพอใจ	ประชาชนมีถนนสัญจร ไปมา และขนส่ง ผลผลิตทางการเกษตร ที่สะดวกขึ้น	กองช่าง

ที่	โครงการ	วัตถุประสงค์	เป้าหมาย (ผลผลิตของโครงการ)	งบประมาณ					ตัวชี้วัด (KPI)	ผลที่คาดว่าจะได้รับ	หน่วยงาน รับผิดชอบหลัก
				ปี 2561 (บาท)	ปี 2562 (บาท)	ปี 2563 (บาท)	ปี 2564 (บาท)	ปี 2565 (บาท)			
15	โครงการก่อสร้างถนน คสล. จากบ้าน นายมา ไปทางสามแยกโนนใบบัว	เพื่อให้ประชาชนมีถนนใช้สัญจร ที่สะดวก ลดอุบัติเหตุ และขนส่ง ผลผลิตทางการเกษตรที่สะดวก มากขึ้น	ถนนกว้าง 4 เมตร ยาว 100 เมตร หนา 0.15 เมตร หรือมีพื้นที่ใช้สอย ไม่น้อยกว่า 400 ตารางเมตร พร้อมติดตั้งป้ายโครงการ จำนวน 1 ป้าย และป้ายประชาสัมพันธ์ โครงการ จำนวน 1 ป้าย (รายละเอียดตามแบบ ท.1-01 ที่ อบต.บัวใหญ่กำหนด)		297,600	297,600	297,600	297,600	ประชาชน ร้อยละ 70 มีความ พึงพอใจ	ประชาชนมีถนนสัญจร ไปมา และขนส่ง ผลผลิตทางการเกษตร ที่สะดวกขึ้น	กองช่าง

ที่	โครงการ	วัตถุประสงค์	เป้าหมาย (ผลผลิตของโครงการ)	งบประมาณ					ตัวชี้วัด (KPI)	ผลที่คาดว่าจะได้รับ	หน่วยงาน รับผิดชอบหลัก
				ปี 2561 (บาท)	ปี 2562 (บาท)	ปี 2563 (บาท)	ปี 2564 (บาท)	ปี 2565 (บาท)			
16	โครงการขุดลอกลำห้วย บ้านหนองพะเนียด หมู่ที่ 3	เพื่อให้ประชาชนสามารถกักเก็บน้ำ ไว้ใช้สำหรับอุปโภคบริโภค	<u>ช่วงที่ 1</u> ขนาดปากบ่อกว้าง 18 เมตร ยาว 90 เมตร ลึก 2 เมตร ลาดเอียง 1:1 หรือปริมาณดินขุดไม่น้อยกว่า 2,880 ลูกบาศก์เมตร <u>ช่วงที่ 2</u> ขนาดปากบ่อกว้าง 14 เมตร ยาว 250 เมตร ลึก 2.00 เมตร ลาดเอียง 1:1 หรือปริมาณดินขุดไม่น้อยกว่า 6,000 ลูกบาศก์เมตร <u>ช่วงที่ 3</u> ขนาดปากบ่อกว้าง 11 เมตร ยาว 145 เมตร ลึก 2 เมตร ลาดเอียง 1:1 หรือปริมาณดินขุดไม่น้อยกว่า 2,610 ลูกบาศก์เมตร <u>ช่วงที่ 4</u> ขนาดปากบ่อกว้าง 6 เมตร ยาว 220 เมตร ลึก 2 เมตร ลาดเอียง 1:1 หรือปริมาณดินขุดไม่น้อยกว่า 1,760 ลูกบาศก์เมตร รายละเอียด ตามแบบ ที่ อบต.บัวใหญ่ กำหนด			487,800	487,800	487,800	ประชาชน ร้อยละ 50 มีความ พึงพอใจ	ประชาชนมีน้ำใช้ อย่างพอเพียง	กองช่าง
รวม	16 โครงการ	-	-	2,210,000	2,912,100	3,807,000	3,807,000	3,807,000	-	-	-

รายละเอียดโครงการพัฒนา

แผนพัฒนาท้องถิ่น (พ.ศ. 2561 - 2565)

องค์การบริหารส่วนตำบลบัวใหญ่ อำเภอบัวใหญ่ จังหวัดนครราชสีมา

ก. ยุทธศาสตร์จังหวัดที่ 5 การพัฒนาระบบการบริหารจัดการภาครัฐ รองรับ Smart City, Mice City และด้านอื่นๆ

ข. ยุทธศาสตร์การพัฒนาขององค์กรปกครองส่วนท้องถิ่นในเขตจังหวัดที่ 6 ยุทธศาสตร์ด้านการพัฒนาโครงสร้างพื้นฐาน

1. ยุทธศาสตร์ด้านการพัฒนาโครงสร้างพื้นฐาน

1.1 แผนงานเคหะและชุมชน

ที่	โครงการ	วัตถุประสงค์	เป้าหมาย (ผลผลิตของโครงการ)	งบประมาณ					ตัวชี้วัด (KPI)	ผลที่คาดว่าจะได้รับ	หน่วยงาน รับผิดชอบหลัก
				ปี 2561 (บาท)	ปี 2562 (บาท)	ปี 2563 (บาท)	ปี 2564 (บาท)	ปี 2565 (บาท)			
1	บ้านทำเนิน หมู่ที่ 4 ขยายเขตไฟฟ้า หมู่ที่ 4 จากบ้านนายพิกุล กล้าหาญ ถึงบ้านนายแดง หัดกระโทก	เพื่อให้ประชาชนมีไฟฟ้าใช้อย่าง ทั่วถึง	ขยายเขตไฟฟ้า ระยะทางรวม 150 เมตร ตามแบบ อบต. กำหนด	100,000	100,000	100,000	100,000	100,000	ประชาชน ร้อยละ 60 มีไฟฟ้าใช้	ประชาชนมีไฟฟ้าใช้ อย่างเพียงพอ	กองช่าง
2	ขยายเขตไฟฟ้า หมู่ที่ 4 จากบ้านนายจันทา ถึงบ้าน นางสลักจิต	เพื่อให้ประชาชนมีไฟฟ้าใช้อย่าง ทั่วถึง	ขยายเขตระบบไฟฟ้า ระยะทาง 200 เมตร ตามแบบ อบต. กำหนด	100,000	100,000	100,000	100,000	100,000	ประชาชน ร้อยละ 60 มีไฟฟ้าใช้	ประชาชนมีไฟฟ้าใช้ อย่างเพียงพอ	กองช่าง
รวม	2 โครงการ	-	-	200,000	200,000	200,000	200,000	200,000	-	-	-

รายละเอียดโครงการพัฒนา

แผนพัฒนาท้องถิ่น (พ.ศ. 2561 - 2565)

องค์การบริหารส่วนตำบลบัวใหญ่ อำเภอบัวใหญ่ จังหวัดนครราชสีมา

ก. ยุทธศาสตร์จังหวัดที่ 2 เพื่อยกระดับสังคมให้เป็นเมืองน่าอยู่

ข. ยุทธศาสตร์การพัฒนาขององค์กรปกครองส่วนท้องถิ่นในเขตจังหวัดที่ 6 ยุทธศาสตร์ด้านการพัฒนาโครงสร้างพื้นฐาน

1. ยุทธศาสตร์ด้านการพัฒนาโครงสร้างพื้นฐาน

1.2 แผนงานอุตสาหกรรมและการโยธา

ที่	โครงการ	วัตถุประสงค์	เป้าหมาย (ผลผลิตของโครงการ)	งบประมาณ					ตัวชี้วัด (KPI)	ผลที่คาดว่าจะได้รับ	หน่วยงาน รับผิดชอบหลัก
				ปี 2561 (บาท)	ปี 2562 (บาท)	ปี 2563 (บาท)	ปี 2564 (บาท)	ปี 2565 (บาท)			
1	โครงการวางท่อระบายน้ำ ถนนสายกลางบ้าน จากบ้านนางรุ่งนภา ยกมาถึงสามแยกศาลากลางบ้าน	เพื่อการระบายน้ำที่สะดวก ป้องกันปัญหาน้ำท่วม	ท่อระบายน้ำ Ø 0.30 เมตร พร้อมบ่อพัก ความยาวรวม 160 เมตร ตามแบบ อบต.กำหนด			65,000	65,000	65,000	การระบายน้ำที่สะดวกขึ้น ร้อยละ 40	น้ำไม่ท่วมขังบริเวณพื้นที่ที่ดำเนินการ	กองช่าง
2	โครงการก่อสร้างถนน คสล. คู่มสวนผักบ้านท่าเนินบริเวณหลังโรงฆ่าสัตว์	เพื่อให้ประชาชนมีถนนใช้สัญจรที่สะดวก ลดอุบัติเหตุ และขนส่งผลผลิตทางการเกษตรที่สะดวกมากขึ้น	ถนนกว้าง 4 เมตร ยาว 1,200 เมตร หนา 0.10 เมตร ตามแบบ อบต.กำหนด	450,000	450,000	450,000	450,000	450,000	ประชาชนร้อยละ 40 มีความพึงพอใจ	ประชาชนมีถนนสัญจรไปมา และขนส่งผลผลิตทางการเกษตรที่สะดวกขึ้น	กองช่าง

ที่	โครงการ	วัตถุประสงค์	เป้าหมาย (ผลผลิตของโครงการ)	งบประมาณ					ตัวชี้วัด (KPI)	ผลที่คาดว่าจะได้รับ	หน่วยงาน รับผิดชอบหลัก
				ปี 2561 (บาท)	ปี 2562 (บาท)	ปี 2563 (บาท)	ปี 2564 (บาท)	ปี 2565 (บาท)			
3	โครงการก่อสร้างถนน คสล. สายสวนผัก	เพื่อให้ประชาชนมีถนนใช้สัญจรที่สะดวก ลดอุบัติเหตุ และขนส่งผลผลิตทางการเกษตรที่สะดวกมากขึ้น	ถนนกว้าง 5 เมตร ยาว 220 เมตร หนา 0.15 เมตร ตามแบบ อบต. กำหนด	620,000	620,000	620,000	620,000	620,000	ประชาชนร้อยละ 60 มีความพึงพอใจ	ประชาชนมีถนนสัญจรไปมา และขนส่งผลผลิตทางการเกษตรที่สะดวกขึ้น	กองช่าง
4	โครงการซ่อมสร้างถนนลาดยางหน้าบ้านนางบุญสวน แสงภักดี	เพื่อให้ประชาชนมีถนนใช้สัญจรที่สะดวก ลดอุบัติเหตุ และขนส่งผลผลิตทางการเกษตรที่สะดวกมากขึ้น	ถนนกว้าง 4 เมตร ยาว 200 เมตร หนา 0.05 เมตร ตามแบบ อบต. กำหนด	250,000	250,000	250,000	250,000	250,000	ประชาชนร้อยละ 40 มีความพึงพอใจ	ประชาชนมีถนนสัญจรไปมา และขนส่งผลผลิตทางการเกษตรที่สะดวกขึ้น	กองช่าง
5	โครงการซ่อมสร้างถนนลาดยางบ้านท่าเนิน หมู่ที่ 4 สายโรงฆ่าสัตว์	เพื่อให้ประชาชนมีถนนใช้สัญจรที่สะดวก ลดอุบัติเหตุ และขนส่งผลผลิตทางการเกษตรที่สะดวกมากขึ้น	ถนนกว้าง 5 เมตร ยาว 270 เมตร หนา 0.05 เมตร หรือมีพื้นผิวจราจรไม่น้อยกว่า 1,350 ตารางเมตร			500,000	500,000	500,000	ประชาชนร้อยละ 60 มีความพึงพอใจ	ประชาชนมีถนนสัญจรไปมา และขนส่งผลผลิตทางการเกษตรที่สะดวกขึ้น	กองช่าง
6	โครงการปรับปรุงซ่อมแซมท่อระบายน้ำภายในหมู่บ้าน	เพื่อการระบายน้ำที่สะดวกป้องกันปัญหาน้ำท่วม	กว้าง 0.40 เมตร ยาว 200 เมตร ลึก 0.60 เมตร ตามแบบ อบต. กำหนด	300,000	300,000	300,000	300,000	300,000	การระบายน้ำที่สะดวกขึ้น ร้อยละ 40	ลดปัญหาน้ำท่วมขังบริเวณพื้นที่หมู่บ้าน	กองช่าง

ที่	โครงการ	วัตถุประสงค์	เป้าหมาย (ผลผลิตของโครงการ)	งบประมาณ					ตัวชี้วัด (KPI)	ผลที่คาดว่าจะได้รับ	หน่วยงาน รับผิดชอบหลัก
				ปี 2561 (บาท)	ปี 2562 (บาท)	ปี 2563 (บาท)	ปี 2564 (บาท)	ปี 2565 (บาท)			
7	โครงการก่อสร้างฝายน้ำล้น บริเวณเขตรอยต่อทางรถไฟ	เพื่อให้ประชาชนมีน้ำใช้สำหรับอุปโภคบริโภค	ก่อสร้างฝายน้ำล้น ตามแบบ อบต. กำหนด	450,000	450,000	450,000	450,000	450,000	ประชาชนมีน้ำสำหรับอุปโภคบริโภคร้อยละ 60	ประชาชนมีน้ำใช้อย่างเพียงพอ	กองช่าง
8	โครงการก่อสร้างฝายน้ำล้น บริเวณบ้านนายเกียะเฮียง	เพื่อให้ประชาชนมีน้ำใช้สำหรับอุปโภคบริโภค	ก่อสร้างฝายน้ำล้น ตามแบบ อบต. กำหนด	450,000	450,000	450,000	450,000	450,000	ประชาชนมีน้ำสำหรับอุปโภคบริโภคร้อยละ 50	ประชาชนมีน้ำใช้อย่างเพียงพอ	กองช่าง
9	โครงการวางท่อระบายน้ำ ถนนสายบัวใหญ่-บัวลาย บริเวณโคตงมาลีโต๊ะจีน	เพื่อการระบายน้ำที่สะดวก ป้องกันปัญหาน้ำท่วม	วางท่อขนาด \varnothing 0.80 เมตร ระยะทาง 160 เมตร ตามแบบ อบต. กำหนด	500,000	500,000	500,000	500,000	500,000	การระบายน้ำที่สะดวกขึ้น ร้อยละ 40	น้ำไม่ท่วมขังบริเวณพื้นที่ที่ดำเนินการ	กองช่าง
10	โครงการก่อสร้างระบบประปาหมู่บ้าน (ถังแชมเปญ)	เพื่อให้ประชาชนมีน้ำใช้สำหรับอุปโภคบริโภค	ถังประปาแบบแชมเปญ พร้อมอุปกรณ์ส่งน้ำ จำนวน 1 ถัง ตามแบบ อบต. กำหนด	300,000	300,000	300,000	300,000	300,000	ประชาชนมีน้ำประปาใช้เพิ่มขึ้น ร้อยละ 70	ประชาชนมีน้ำใช้อย่างเพียงพอ	กองช่าง

ที่	โครงการ	วัตถุประสงค์	เป้าหมาย (ผลผลิตของโครงการ)	งบประมาณ					ตัวชี้วัด (KPI)	ผลที่คาดว่าจะได้รับ	หน่วยงาน รับผิดชอบหลัก
				ปี 2561 (บาท)	ปี 2562 (บาท)	ปี 2563 (บาท)	ปี 2564 (บาท)	ปี 2565 (บาท)			
11	โครงการซ่อมแซมท่อลอดเหลี่ยม อ่างเก็บน้ำ บ้านท่าเนิน หมู่ที่ 4	เพื่อการระบายน้ำที่สะดวก ป้องกันปัญหาน้ำท่วม	ซ่อมแซมท่อลอดเหลี่ยมอ่างเก็บน้ำ บ้านท่าเนิน ตามแบบ อบต.กำหนด	200,000	200,000	200,000	200,000	200,000	ประชาชน ร้อยละ 60 มีความ พึงพอใจ	น้ำไม่ท่วมซึ่งบริเวณ พื้นที่ที่ดำเนินการ	กองช่าง
12	โครงการปรับปรุงซ่อมแซมถนน คสล. บ้านท่าเนิน ซอยบ้านนางสุพิน พรหมป้อม	เพื่อให้ประชาชนมีถนนใช้สัญจร ที่สะดวก ลดอุบัติเหตุ และขนส่ง ผลผลิตทางการเกษตรที่สะดวก มากขึ้น	ถนนกว้าง 5 เมตร ยาว 16.50 เมตร หนา 0.15 เมตร หรือมีพื้นที่ใช้สอย ไม่น้อยกว่า 82.50 ตารางเมตร ตามแบบ อบต.บัวใหญ่ กำหนด	66,000	66,000	66,000	66,000	66,000	ประชาชน ร้อยละ 40 มีความ พึงพอใจ	ประชาชนมีถนนสัญจร ไปมา และขนส่ง ผลผลิตทางการเกษตร ที่สะดวกขึ้น	กองช่าง
13	โครงการก่อสร้างถนน คสล. ทางไป อ่างเก็บน้ำท่าเนิน (ต่อจากจุดเดิม งบปี 59)	เพื่อให้ประชาชนมีถนนใช้สัญจร ที่สะดวก ลดอุบัติเหตุ และขนส่ง ผลผลิตทางการเกษตรที่สะดวก มากขึ้น	ถนนกว้าง 4 เมตร ยาว 95 เมตร หนา 0.15 เมตร หรือมีพื้นที่ใช้สอย ไม่น้อยกว่า 380 ตารางเมตร ตามแบบ อบต.กำหนด	276,200	276,200	276,200	276,200	276,200	ประชาชน ร้อยละ 60 มีความ พึงพอใจ	ประชาชนมีถนนสัญจร ไปมา และขนส่ง ผลผลิตทางการเกษตร ที่สะดวกขึ้น	กองช่าง
14	โครงการปรับปรุงถนนดิน หมู่ที่ 4 เลียบ 2 ฝั่งคลองอีสานเขียว	เพื่อให้ประชาชนมีถนนใช้สัญจร ที่สะดวก ลดอุบัติเหตุ และขนส่ง ผลผลิตทางการเกษตรที่สะดวก มากขึ้น	ถนนกว้าง 5 เมตร ยาว 1,500 เมตร หนา 0.10 เมตร ตามแบบ อบต.กำหนด	150,000	150,000	150,000	150,000	150,000	ประชาชน ร้อยละ 40 มีความ พึงพอใจ	ประชาชนมีถนนสัญจร ไปมา และขนส่ง ผลผลิตทางการเกษตร ที่สะดวกขึ้น	กองช่าง

ที่	โครงการ	วัตถุประสงค์	เป้าหมาย (ผลผลิตของโครงการ)	งบประมาณ					ตัวชี้วัด (KPI)	ผลที่คาดว่าจะได้รับ	หน่วยงาน รับผิดชอบหลัก
				ปี 2561 (บาท)	ปี 2562 (บาท)	ปี 2563 (บาท)	ปี 2564 (บาท)	ปี 2565 (บาท)			
15	โครงการก่อสร้างถนน คสล. ทางเข้า ซอยบ้านนายอูด หมื่นนารินทร์	เพื่อให้ประชาชนมีถนนใช้สัญจร ที่สะดวก ลดอุบัติเหตุ และขนส่ง ผลผลิตทางการเกษตรที่สะดวก มากขึ้น	ถนนกว้าง 3 เมตร ยาว 150 เมตร หนา 0.15 เมตร ตามแบบ อบต.กำหนด	95,000	95,000	95,000	95,000	95,000	ประชาชน ร้อยละ 40 มีความ พึงพอใจ	ประชาชนมีถนนสัญจร ไปมา และขนส่ง ผลผลิตทางการเกษตร ที่สะดวกขึ้น	กองช่าง
16	โครงการก่อสร้างร่องระบายน้ำ รอบหมู่บ้าน	เพื่อการระบายน้ำที่สะดวกป้องกัน ปัญหาน้ำท่วม	ร่องระบายน้ำทรงตัวยู กว้าง 0.60 เมตร ระยะทางรวม 1,000 เมตร ตามแบบ อบต.กำหนด	500,000	500,000	500,000	500,000	500,000	ประชาชน ร้อยละ 40 มีความ พึงพอใจ	ลดปัญหาน้ำท่วมขัง บริเวณพื้นที่หมู่บ้าน	กองช่าง
17	โครงการปรับปรุงสะพานข้ามลำห้วยโจด	เพื่อให้ประชาชนมีทางสำหรับใช้ คมนาคมอย่างสะดวก	สะพาน กว้าง 10 เมตร ยาว 20 เมตร ตามแบบ อบต.กำหนด	200,000	200,000	200,000	200,000	200,000	ประชาชน ร้อยละ 60 มีความ พึงพอใจ	ประชาชนมีถนนสัญจร ที่สะดวก	กองช่าง
18	โครงการก่อสร้างถนน คสล. ซอยบ้าน นายบุญมี ศรีโคกกรวด (คุ่มหัวสะพาน)	เพื่อให้ประชาชนมีถนนใช้สัญจร ที่สะดวก ลดอุบัติเหตุ และขนส่ง ผลผลิตทางการเกษตรที่สะดวก มากขึ้น	ถนนกว้าง 3 เมตร ยาว 100 เมตร หนา 0.15 เมตร ตามแบบ อบต. กำหนด	120,000	120,000	120,000	120,000	120,000	ประชาชน ร้อยละ 40 มีความ พึงพอใจ	ประชาชนมีถนนสัญจร ไปมา และขนส่ง ผลผลิตทางการเกษตร ที่สะดวกขึ้น	กองช่าง

ที่	โครงการ	วัตถุประสงค์	เป้าหมาย (ผลผลิตของโครงการ)	งบประมาณ					ตัวชี้วัด (KPI)	ผลที่คาดว่าจะได้รับ	หน่วยงาน รับผิดชอบหลัก
				ปี 2561 (บาท)	ปี 2562 (บาท)	ปี 2563 (บาท)	ปี 2564 (บาท)	ปี 2565 (บาท)			
19	โครงการก่อสร้างถนน คสล. ซอยบ้านนายสมหวัง แก่นสม คุ่มสวนผัก (ต่อจากจุดเดิม)	เพื่อให้ประชาชนมีถนนใช้สัญจรที่สะดวก ลดอุบัติเหตุ และขนส่งผลผลิตทางการเกษตรที่สะดวกมากขึ้น	ถนนกว้าง 4 เมตร ยาว 100 เมตร หนา 0.15 เมตร ตามแบบ อบต. กำหนด	200,000	200,000	200,000	200,000	200,000	ประชาชนร้อยละ 40 มีความพึงพอใจ	ประชาชนมีถนนสัญจรไปมา และขนส่งผลผลิตทางการเกษตรที่สะดวกขึ้น	กองช่าง
20	โครงการก่อสร้างถนน คสล. ซอยบ้านนายพลาญชัย ไพรงาม	เพื่อให้ประชาชนมีถนนใช้สัญจรที่สะดวก ลดอุบัติเหตุ และขนส่งผลผลิตทางการเกษตรที่สะดวกมากขึ้น	ถนนกว้าง 3 เมตร ยาว 112 เมตร หนา 0.15 เมตร หรือมีพื้นที่ใช้สอยไม่น้อยกว่า 336 ตารางเมตร ตามแบบ อบต. กำหนด	300,000	300,000	300,000	300,000	300,000	ประชาชนร้อยละ 40 มีความพึงพอใจ	ประชาชนมีถนนสัญจรไปมา และขนส่งผลผลิตทางการเกษตรที่สะดวกขึ้น	กองช่าง
21	โครงการซ่อมสร้างฝายลำห้วยโจด หมู่ที่ 4	เพื่อให้ประชาชนมีน้ำใช้สำหรับอุปโภคบริโภค	ปรับปรุงซ่อมแซมฝายน้ำล้นคุ่มบูลณะ (ตามแบบ อบต. กำหนด)	350,000	350,000	350,000	350,000	350,000	ประชาชนมีน้ำสำหรับอุปโภคบริโภค ร้อยละ 60	ประชาชนมีน้ำใช้ อย่างเพียงพอ	กองช่าง
22	โครงการก่อสร้างถนน คสล. บ้านท่าเนิน หมู่ที่ 4 ซอยบ้านช่างไต้ง	เพื่อให้ประชาชนมีถนนใช้สัญจรที่สะดวก ลดอุบัติเหตุ และขนส่งผลผลิตทางการเกษตรที่สะดวกมากขึ้น	ถนนกว้าง 4 เมตร ยาว 57 เมตร หนา 0.15 เมตร หรือมีพื้นที่ใช้สอยไม่น้อยกว่า 228 ตารางเมตร ตามแบบ อบต. บัวใหญ่ กำหนด	180,000	180,000	180,000	180,000	180,000	ประชาชนร้อยละ 40 มีความพึงพอใจ	ประชาชนมีถนนสัญจรไปมา และขนส่งผลผลิตทางการเกษตรที่สะดวกขึ้น	กองช่าง

ที่	โครงการ	วัตถุประสงค์	เป้าหมาย (ผลผลิตของโครงการ)	งบประมาณ					ตัวชี้วัด (KPI)	ผลที่คาดว่าจะได้รับ	หน่วยงาน รับผิดชอบหลัก
				ปี 2561 (บาท)	ปี 2562 (บาท)	ปี 2563 (บาท)	ปี 2564 (บาท)	ปี 2565 (บาท)			
23	โครงการก่อสร้างถนน คสล. บ้านท่าเนิน หมู่ที่ 4 จากบ้านนางกาญจนา ลมไธสง ถึงบ้านนางสุภาพร พิชัย	เพื่อให้ประชาชนมีถนนใช้สัญจรที่สะดวก ลดอุบัติเหตุ และขนส่งผลผลิตทางการเกษตรที่สะดวกมากขึ้น	ถนนกว้าง 4 เมตร ยาว 300 เมตร หนา 0.15 เมตร หรือมีพื้นที่ใช้สอยไม่น้อยกว่า 660 ตารางเมตร พร้อมติดตั้งป้ายโครงการ จำนวน 1 ป้าย และป้ายประชาสัมพันธ์โครงการ จำนวน 1 ป้าย (รายละเอียดตามแบบ ท.1-01 ที่ อบต.บัวใหญ่ กำหนด)		900,000	900,000	900,000	900,000	ประชาชนร้อยละ 60 มีความพึงพอใจ	ประชาชนมีถนนสัญจรไปมา และขนส่งผลผลิตทางการเกษตรที่สะดวกขึ้น	กองช่าง
24	โครงการก่อสร้างถนนหินคลุก คุ่มสวนผัก บ้านท่าเนิน หมู่ที่ 4 บริเวณหลังโรงฆ่าสัตว์ (ซอย 2)	เพื่อให้ประชาชนมีถนนใช้สัญจรที่สะดวก ลดอุบัติเหตุ และขนส่งผลผลิตทางการเกษตรที่สะดวกมากขึ้น	ถนนกว้าง 5 เมตร หนา 0.20 เมตร พร้อมเสริมดินกว้าง 6 เมตร สูง 0.30 เมตร ความยาวรวม 276 เมตร พร้อมติดตั้งป้ายโครงการ จำนวน 1 ป้าย และป้ายประชาสัมพันธ์โครงการ จำนวน 1 ป้าย (รายละเอียดตามแบบ ท.1-06 ที่ อบต.บัวใหญ่ กำหนด)		264,000	264,000	264,000	264,000	ประชาชนร้อยละ 70 มีความพึงพอใจ	ประชาชนมีถนนสัญจรไปมา และขนส่งผลผลิตทางการเกษตรที่สะดวกขึ้น	กองช่าง

ที่	โครงการ	วัตถุประสงค์	เป้าหมาย (ผลผลิตของโครงการ)	งบประมาณ					ตัวชี้วัด (KPI)	ผลที่คาดว่าจะได้รับ	หน่วยงาน รับผิดชอบหลัก
				ปี 2561 (บาท)	ปี 2562 (บาท)	ปี 2563 (บาท)	ปี 2564 (บาท)	ปี 2565 (บาท)			
25	โครงการก่อสร้างถนน คสล. บ้านท่าเนิน หมู่ที่ 4 ซอยหลังโรงพยาบาลบัวใหญ่	เพื่อให้ประชาชนมีถนนใช้สัญจรที่สะดวก ลดอุบัติเหตุ และขนส่งผลผลิตทางการเกษตรที่สะดวกมากขึ้น	ถนนกว้าง 3 เมตร ยาว 70 เมตร หน้า 0.15 เมตร หรือมีพื้นที่ใช้สอยไม่น้อยกว่า 210 ตารางเมตร พร้อมติดตั้งป้ายโครงการ จำนวน 1 ป้าย และป้ายประชาสัมพันธ์โครงการ จำนวน 1 ป้าย (รายละเอียดตามแบบ ท.1-01 ที่ อบต.บัวใหญ่ กำหนด)	157,300	157,300	157,300	157,300	157,300	ประชาชนร้อยละ 90 มีความพึงพอใจ	ประชาชนมีถนนสัญจรไปมา และขนส่งผลผลิตทางการเกษตรที่สะดวกขึ้น	กองช่าง
รวม	25 โครงการ	-	-	6,114,500	7,278,500	7,843,500	7,843,500	7,843,500	-	-	-

รายละเอียดโครงการพัฒนา

แผนพัฒนาท้องถิ่น (พ.ศ. 2561 - 2565)

องค์การบริหารส่วนตำบลบัวใหญ่ อำเภอบัวใหญ่ จังหวัดนครราชสีมา

ก. ยุทธศาสตร์จังหวัดที่ 5 การพัฒนาระบบการบริหารจัดการภาครัฐ รองรับ Smart City, Mice City และด้านอื่นๆ

ข. ยุทธศาสตร์การพัฒนาขององค์กรปกครองส่วนท้องถิ่นในเขตจังหวัดที่ 6 ยุทธศาสตร์ด้านการพัฒนาโครงสร้างพื้นฐาน

1. ยุทธศาสตร์ด้านการพัฒนาโครงสร้างพื้นฐาน

1.1 แผนงานเคหะและชุมชน

ที่	โครงการ	วัตถุประสงค์	เป้าหมาย (ผลผลิตของโครงการ)	งบประมาณ					ตัวชี้วัด (KPI)	ผลที่คาดว่าจะได้รับ	หน่วยงาน รับผิดชอบหลัก
				ปี 2561 (บาท)	ปี 2562 (บาท)	ปี 2563 (บาท)	ปี 2564 (บาท)	ปี 2565 (บาท)			
1	บ้านหนองปรือ หมู่ที่ 5 ขยายเขตไฟฟ้า หมู่ที่ 5 จากบ้านนางทองลา แก้วพรม ถึงบ้านนางอริสรา คัดถาง	เพื่อให้ประชาชนมีไฟฟ้าใช้อย่าง ทั่วถึง	ขยายเขตไฟฟ้าระยะทางรวม 200 เมตร ตามแบบ อบต. กำหนด	100,000	100,000	100,000	100,000	100,000	ประชาชน ร้อยละ 60 มีไฟฟ้าใช้	ประชาชนมีไฟฟ้าใช้ อย่างเพียงพอ	กองช่าง
2	โครงการติดตั้งไฟฟ้าส่องสว่างสาธารณะ ในหมู่บ้าน	เพื่อให้ประชาชนมีไฟฟ้าใช้อย่าง ทั่วถึง	ติดตั้งไฟฟ้าส่องสว่างสาธารณะ จำนวน 3 จุด ตามแบบ อบต.กำหนด	30,000	30,000	30,000	30,000	30,000	มาตรฐาน กฟภ.	ประชาชนมีไฟฟ้าใช้ อย่างเพียงพอ	กองช่าง
รวม	2 โครงการ	-	-	130,000	130,000	130,000	130,000	130,000	-	-	-

รายละเอียดโครงการพัฒนา

แผนพัฒนาท้องถิ่น (พ.ศ. 2561 - 2565)

องค์การบริหารส่วนตำบลบัวใหญ่ อำเภอบัวใหญ่ จังหวัดนครราชสีมา

ก. ยุทธศาสตร์จังหวัดที่ 2 เพื่อยกระดับสังคมให้เป็นเมืองน่าอยู่

ข. ยุทธศาสตร์การพัฒนาขององค์กรปกครองส่วนท้องถิ่นในเขตจังหวัดที่ 6 ยุทธศาสตร์ด้านการพัฒนาโครงสร้างพื้นฐาน

1. ยุทธศาสตร์ด้านการพัฒนาโครงสร้างพื้นฐาน

1.2 แผนงานอุตสาหกรรมและการโยธา

ที่	โครงการ	วัตถุประสงค์	เป้าหมาย (ผลผลิตของโครงการ)	งบประมาณ					ตัวชี้วัด (KPI)	ผลที่คาดว่าจะได้รับ	หน่วยงาน รับผิดชอบหลัก
				ปี 2561 (บาท)	ปี 2562 (บาท)	ปี 2563 (บาท)	ปี 2564 (บาท)	ปี 2565 (บาท)			
1	โครงการก่อสร้างถนนหินคลุก จาก สระน้ำ ถึงโคกโนนดู่	เพื่อให้ประชาชนมีถนนใช้สัญจร ที่สะดวก ลดอุบัติเหตุ และขนส่ง ผลผลิตทางการเกษตรที่สะดวก มากขึ้น	ถนนกว้าง 5 เมตร ยาว 900 เมตร หนา 0.10 เมตร ตามแบบ อบต. กำหนด	500,000	500,000	500,000	500,000	500,000	ประชาชน ร้อยละ 40 มีความ พึงพอใจ	ประชาชนมีถนนสัญจร ไปมา และขนส่ง ผลผลิตทางการเกษตร ที่สะดวกขึ้น	กองช่าง
2	โครงการก่อสร้างถนน คสล. รอบสระน้ำ ในหมู่บ้าน	เพื่อให้ประชาชนมีถนนใช้สัญจร ที่สะดวก ลดอุบัติเหตุ และขนส่ง ผลผลิตทางการเกษตรที่สะดวก มากขึ้น	ช่วงที่ 1 กว้าง 4 เมตร ยาว 22 เมตร หนา 0.15 เมตร หรือมีพื้นที่ใช้สอย ไม่น้อยกว่า 88 ตารางเมตร ช่วงที่ 2 กว้าง 2.5 เมตร ยาว 132 เมตร หนา 0.15 เมตร หรือมีพื้นที่ใช้สอย ไม่น้อยกว่า 330 ตารางเมตร	330,000	330,000	330,000	330,000	330,000	ประชาชน ร้อยละ 40 มีความ พึงพอใจ	ประชาชนมีถนนสัญจร ไปมา และขนส่ง ผลผลิตทางการเกษตร ที่สะดวกขึ้น	กองช่าง

ที่	โครงการ	วัตถุประสงค์	เป้าหมาย (ผลผลิตของโครงการ)	งบประมาณ					ตัวชี้วัด (KPI)	ผลที่คาดว่าจะได้รับ	หน่วยงาน รับผิดชอบหลัก
				ปี 2561 (บาท)	ปี 2562 (บาท)	ปี 2563 (บาท)	ปี 2564 (บาท)	ปี 2565 (บาท)			
3	โครงการก่อสร้างถนน คสล. สายบ้านนางทองลา ไปทางบ้านนางอริสา	เพื่อให้ประชาชนมีถนนใช้สัญจรที่สะดวก ลดอุบัติเหตุ และขนส่งผลผลิตทางการเกษตรที่สะดวกมากขึ้น	ถนนกว้าง 4 เมตร ยาว 75 เมตร หนา 0.15 เมตร หรือมีพื้นที่ใช้สอยไม่น้อยกว่า 300 ตารางเมตร ตามแบบ อบต.กำหนด	210,900	210,900	210,900	210,900	210,900	ประชาชนร้อยละ 40 มีความพึงพอใจ	ประชาชนมีถนนสัญจรไปมา และขนส่งผลผลิตทางการเกษตรที่สะดวกขึ้น	กองช่าง
4	โครงการปรับปรุงซ่อมแซมถนน คสล. บ้านหนองปรือ ซอยบ้านนายสุพรรณสมบัติไทย	เพื่อให้ประชาชนมีถนนใช้สัญจรที่สะดวก ลดอุบัติเหตุ และขนส่งผลผลิตทางการเกษตรที่สะดวกมากขึ้น	ถนนกว้าง 3 เมตร ยาว 22 เมตร หนา 0.15 เมตร หรือมีพื้นที่ใช้สอยไม่น้อยกว่า 66 ตารางเมตร ตามแบบ อบต.บัวใหญ่ กำหนด	50,000	50,000	50,000	50,000	50,000	ประชาชนร้อยละ 30 มีความพึงพอใจ	ประชาชนมีถนนสัญจรไปมา และขนส่งผลผลิตทางการเกษตรที่สะดวกขึ้น	กองช่าง
5	โครงการก่อสร้างคลองส่งน้ำจากโคกโนนตูไปสระน้ำหมู่บ้านอุบโศกบริโศก	เพื่อให้ประชาชนมีน้ำสำหรับอุปโภคบริโภค	คลองส่งน้ำ กว้าง 0.40 เมตร ยาว 1,500 เมตร ลึก 0.40 เมตร ตามแบบ อบต.กำหนด	150,000	150,000	150,000	150,000	150,000	ประชาชนมีน้ำใช้เพิ่มขึ้น ร้อยละ 60	ประชาชนมีน้ำใช้อย่างเพียงพอ	กองช่าง
6	โครงการก่อสร้างถนนหินคลุก จากหมู่บ้าน ไปที่สาธารณะโคกมาบรูกฟ้า	เพื่อให้ประชาชนมีถนนใช้สัญจรที่สะดวก ลดอุบัติเหตุ และขนส่งผลผลิตทางการเกษตรที่สะดวกมากขึ้น	ถนนกว้าง 6 เมตร ยาว 2,000 เมตร หนา 0.10 เมตร ตามแบบ อบต.กำหนด	360,000	360,000	360,000	360,000	360,000	ประชาชนร้อยละ 40 มีความพึงพอใจ	ประชาชนมีถนนสัญจรที่สะดวกขึ้น	กองช่าง

ที่	โครงการ	วัตถุประสงค์	เป้าหมาย (ผลผลิตของโครงการ)	งบประมาณ					ตัวชี้วัด (KPI)	ผลที่คาดว่าจะได้รับ	หน่วยงาน รับผิดชอบหลัก
				ปี 2561 (บาท)	ปี 2562 (บาท)	ปี 2563 (บาท)	ปี 2564 (บาท)	ปี 2565 (บาท)			
7	โครงการก่อสร้างร่องระบายน้ำ จากบ้านนางอริสา ถึงสระน้ำหมู่บ้าน	เพื่อการระบายน้ำที่สะดวก ป้องกันปัญหาน้ำท่วม	ร่องระบายน้ำด้วย พร้อมฝาปิด ระยะทาง 150 เมตร ตามแบบ อบต.กำหนด	150,000	150,000	150,000	150,000	150,000	การระบายน้ำที่สะดวกขึ้น ร้อยละ 40	น้ำไม่ท่วมซึ่งบริเวณพื้นที่ที่ดำเนินการ	กองช่าง
8	โครงการก่อสร้างถนน คสล. ซอยบ้านนายเดช ประกอบผล	เพื่อให้ประชาชนมีถนนใช้สัญจรที่สะดวก ลดอุบัติเหตุ และขนส่งผลผลิตทางการเกษตรที่สะดวกมากขึ้น	ถนนกว้าง 1.90 เมตร ยาว 54 เมตร หนา 0.15 เมตร หรือมีพื้นที่ใช้สอยไม่น้อยกว่า 102.60 ตารางเมตร ตามแบบ อบต.กำหนด	72,200	72,200	72,200	72,200	72,200	ประชาชน ร้อยละ 40 มีความพึงพอใจ	ประชาชนมีถนนสัญจรไปมา และขนส่งผลผลิตทางการเกษตรที่สะดวกขึ้น	กองช่าง
9	โครงการก่อสร้างฝายน้ำล้นลำห้วยโจด บริเวณที่นายนายทองม้วน เย็นจ่อหอ	เพื่อให้ประชาชนมีน้ำสำหรับอุปโภคบริโภค	ก่อสร้างฝายน้ำล้น จำนวน 1 ฝาย ตามแบบ อบต.กำหนด	350,000	350,000	350,000	350,000	350,000	ประชาชน มีน้ำสำหรับอุปโภคบริโภค ร้อยละ 60	ประชาชนมีน้ำใช้ อย่างเพียงพอ	กองช่าง
10	จัดซื้อเครื่องซั่มเมิร์ต ระบบประปาหมู่บ้านหนองปรือ หมู่ที่ 5	ประชาชนมีน้ำใช้เพียงพอและทั่วถึง	จัดซื้อเครื่องซั่มเมิร์ต จำนวน 1 เครื่อง พร้อมอุปกรณ์ ตามแบบ อบต.กำหนด	30,000	30,000	30,000	30,000	30,000	ประชาชน มีน้ำประปาใช้เพิ่มขึ้น ร้อยละ 70	ประชาชนมีน้ำใช้ อย่างเพียงพอ	กองช่าง
11	โครงการก่อสร้างท่อระบายน้ำ คสล. ลำห้วยโจด	เพื่อการระบายน้ำที่สะดวกป้องกันปัญหาน้ำท่วม	ท่อลอดเหลี่ยม กว้าง 2.4 เมตร ยาว 8 เมตร สูง 2.4 เมตร ตามแบบ อบต.กำหนด	530,000	530,000	530,000	530,000	530,000	การระบายน้ำที่สะดวกขึ้น ร้อยละ 40	น้ำไม่ท่วมซึ่งบริเวณพื้นที่ที่ดำเนินการ	กองช่าง

ที่	โครงการ	วัตถุประสงค์	เป้าหมาย (ผลผลิตของโครงการ)	งบประมาณ					ตัวชี้วัด (KPI)	ผลที่คาดว่าจะได้รับ	หน่วยงาน รับผิดชอบหลัก
				ปี 2561 (บาท)	ปี 2562 (บาท)	ปี 2563 (บาท)	ปี 2564 (บาท)	ปี 2565 (บาท)			
12	โครงการก่อสร้างถนนดิน จากบ้านนายสมควร ชาวสวน ถึงถนนเส้นไปมาบรกดฟ้า	เพื่อให้ประชาชนมีถนนใช้สัญจรที่สะดวก ลดอุบัติเหตุ และขนส่งผลผลิตทางการเกษตรที่สะดวกมากขึ้น	ถนนกว้าง 4 เมตร ยาว 240 เมตร หนา 1.00 เมตร ตามแบบ อบต. กำหนด			100,000	100,000	100,000	ประชาชนร้อยละ 30 มีความพึงพอใจ	ประชาชนมีถนนสัญจรไปมา และขนส่งผลผลิตทางการเกษตรที่สะดวกขึ้น	กองช่าง
13	โครงการก่อสร้างร่องระบายน้ำ (ตัวยู) จากบ้านนางมุก วันจงคำ ถึงบ้านนายธวัชชัย ทองคำ	เพื่อการระบายน้ำที่สะดวกป้องกันปัญหาน้ำท่วม	ร่องระบายน้ำ ตัวยู กว้าง 0.40 เมตร สูง 0.60 เมตร ยาว 225 เมตร ตามแบบ อบต. กำหนด			200,000	200,000	200,000	การระบายน้ำที่สะดวกขึ้น ร้อยละ 40	น้ำไม่ท่วมขังบริเวณพื้นที่ที่ดำเนินการ	กองช่าง
14	โครงการก่อสร้างร่องระบายน้ำ (ตัวยู) จากบ้านนางไพรวรรณ วันจงคำ ถึงบ้านนายสินธ์ โคตรชาติ	เพื่อการระบายน้ำที่สะดวกป้องกันปัญหาน้ำท่วม	ร่องระบายน้ำ ตัวยู กว้าง 0.40 เมตร สูง 0.60 เมตร ยาว 90 เมตร ตามแบบ อบต. กำหนด			80,000	80,000	80,000	การระบายน้ำที่สะดวกขึ้น ร้อยละ 40	น้ำไม่ท่วมขังบริเวณพื้นที่ที่ดำเนินการ	กองช่าง
15	โครงการวางท่อระบายน้ำ จากบ้านนางเกษศิริ พิขสิงห์ ถึงบ้านนายสินธ์ โคตรชาติ	เพื่อให้ประชาชนมีน้ำสำหรับอุปโภคบริโภค	วางท่อ คสล. ขนาด Ø 0.60 เมตร ยาว 6 เมตร ตามแบบ อบต. กำหนด			10,000	10,000	10,000	การระบายน้ำที่สะดวกขึ้น ร้อยละ 40	ประชาชนมีน้ำใช้อย่างเพียงพอ	กองช่าง
16	โครงการปรับปรุงซ่อมแซมถนน คสล. บ้านหนองปรือ หมู่ที่ 5 บริเวณหน้าบ้านนายคำมูล ธรรมรักษ์	เพื่อให้ประชาชนมีถนนใช้สัญจรที่สะดวก ลดอุบัติเหตุ และขนส่งผลผลิตทางการเกษตรที่สะดวกมากขึ้น	ถนนกว้าง 3 เมตร ยาว 80 เมตร หนา 0.15 เมตร หรือมีพื้นที่ใช้สอยไม่น้อยกว่า 240 ตารางเมตร พร้อมติดตั้งป้ายโครงการ จำนวน 1 ป้าย ตามแบบ อบต.บัวใหญ่ กำหนด			200,000	200,000	200,000	ประชาชนร้อยละ 40 มีความพึงพอใจ	ประชาชนมีถนนสัญจรไปมา และขนส่งผลผลิตทางการเกษตรที่สะดวกขึ้น	กองช่าง

ที่	โครงการ	วัตถุประสงค์	เป้าหมาย (ผลผลิตของโครงการ)	งบประมาณ					ตัวชี้วัด (KPI)	ผลที่คาดว่าจะได้รับ	หน่วยงาน รับผิดชอบหลัก
				ปี 2561 (บาท)	ปี 2562 (บาท)	ปี 2563 (บาท)	ปี 2564 (บาท)	ปี 2565 (บาท)			
17	โครงการปรับปรุงซ่อมแซมฝาท่อระบายน้ำในหมู่บ้าน	เพื่อให้ฝาท่อระบายน้ำที่ชำรุดให้อยู่ในสภาพที่เป็นระเบียบเรียบร้อยและปลอดภัย	ปรับปรุงซ่อมแซมฝาท่อระบายน้ำในหมู่บ้าน ตามแบบ อบต. กำหนด			300,000	300,000	300,000	ประชาชน ร้อยละ 40 มีความ พึงพอใจ	ฝาท่อระบายน้ำในหมู่บ้าน มีประสิทธิภาพที่ดีขึ้นและปลอดภัย	กองช่าง
18	โครงการก่อสร้างถนน คสล. บ้านหนองปรือ หมู่ที่ 5 สายแยกบ้านหนองแวงเงินสวัสดิ์ ไปทางบ้านนางทองลา	เพื่อให้ประชาชนมีถนนใช้สัญจรที่สะดวก ลดอุบัติเหตุ และขนส่งผลผลิตทางการเกษตรที่สะดวกมากขึ้น	ขนาดกว้าง 4 เมตร ยาว 98 เมตร หนา 0.15 เมตร หรือมีพื้นที่ใช้สอยไม่น้อยกว่า 392 ตารางเมตร พร้อมติดตั้งป้ายโครงการ จำนวน 1 ป้าย และป้ายประชาสัมพันธ์โครงการจำนวน 1 ป้าย (รายละเอียด ตามแบบ ท.1-01 ที่ อบต.บัวใหญ่ กำหนด)		297,100	297,100	297,100	297,100	ประชาชน ร้อยละ 40 มีความ พึงพอใจ	ประชาชนมีถนนสัญจรไปมา และขนส่งผลผลิตทางการเกษตรที่สะดวกขึ้น	กองช่าง
รวม	18 โครงการ	-	-	2,733,100	3,030,200	3,920,200	3,920,200	3,920,200	-	-	-

รายละเอียดโครงการพัฒนา

แผนพัฒนาท้องถิ่น (พ.ศ. 2561 - 2565)

องค์การบริหารส่วนตำบลบัวใหญ่ อำเภอบัวใหญ่ จังหวัดนครราชสีมา

ก. ยุทธศาสตร์จังหวัดที่ 5 การพัฒนาระบบการบริหารจัดการภาครัฐ รองรับ Smart City, Mice City และด้านอื่นๆ

ข. ยุทธศาสตร์การพัฒนาขององค์กรปกครองส่วนท้องถิ่นในเขตจังหวัดที่ 6 ยุทธศาสตร์ด้านการพัฒนาโครงสร้างพื้นฐาน

1. ยุทธศาสตร์ด้านการพัฒนาโครงสร้างพื้นฐาน

1.1 แผนงานเคหะและชุมชน

ที่	โครงการ	วัตถุประสงค์	เป้าหมาย (ผลผลิตของโครงการ)	งบประมาณ					ตัวชี้วัด (KPI)	ผลที่คาดว่าจะได้รับ	หน่วยงาน รับผิดชอบหลัก
				ปี 2561 (บาท)	ปี 2562 (บาท)	ปี 2563 (บาท)	ปี 2564 (บาท)	ปี 2565 (บาท)			
1	บ้านห้วยโจด หมู่ที่ 6 ขยายเขตไฟฟ้า หมู่ที่ 6 จากหมู่บ้าน ไปบริเวณที่นา ของนายปา ปะวันจะ	เพื่อให้ประชาชนมีไฟฟ้าใช้อย่าง ทั่วถึง	ขยายเขตระบบไฟฟ้า ระยะทาง 250 เมตร ตามแบบ อบต. กำหนด	65,000	65,000	65,000	65,000	65,000	ประชาชน ร้อยละ 60 มีไฟฟ้าใช้	ประชาชนมีไฟฟ้าใช้ อย่างเพียงพอ	กองช่าง
2	ขยายเขตไฟฟ้า หมู่ที่ 6 จากหมู่บ้านไปบริเวณที่นา ของนายหล่า คนรู้	เพื่อให้ประชาชนมีไฟฟ้าใช้อย่าง ทั่วถึง	ขยายเขตระบบไฟฟ้า ระยะทาง 250 เมตร ตามแบบ อบต. กำหนด	65,000	65,000	65,000	65,000	65,000	ประชาชน ร้อยละ 60 มีไฟฟ้าใช้	ประชาชนมีไฟฟ้าใช้ อย่างเพียงพอ	กองช่าง
รวม	2 โครงการ	-	-	130,000	130,000	130,000	130,000	130,000	-	-	-

รายละเอียดโครงการพัฒนา

แผนพัฒนาท้องถิ่น (พ.ศ. 2561 - 2565)

องค์การบริหารส่วนตำบลบัวใหญ่ อำเภอบัวใหญ่ จังหวัดนครราชสีมา

ก. ยุทธศาสตร์จังหวัดที่ 2 เพื่อยกระดับสังคมให้เป็นเมืองน่าอยู่

ข. ยุทธศาสตร์การพัฒนาขององค์กรปกครองส่วนท้องถิ่นในเขตจังหวัดที่ 6 ยุทธศาสตร์ด้านการพัฒนาโครงสร้างพื้นฐาน

1. ยุทธศาสตร์ด้านการพัฒนาโครงสร้างพื้นฐาน

1.2 แผนงานอุตสาหกรรมและการโยธา

ที่	โครงการ	วัตถุประสงค์	เป้าหมาย (ผลผลิตของโครงการ)	งบประมาณ					ตัวชี้วัด (KPI)	ผลที่คาดว่าจะได้รับ	หน่วยงาน รับผิดชอบหลัก
				ปี 2561 (บาท)	ปี 2562 (บาท)	ปี 2563 (บาท)	ปี 2564 (บาท)	ปี 2565 (บาท)			
1	โครงการก่อสร้างถนน คสล. จากบ้านนางทองพิศ ถึงศาลปู่ตา	เพื่อให้ประชาชนมีถนนใช้สัญจรที่สะดวก ลดอุบัติเหตุ และขนส่งผลผลิตทางการเกษตรที่สะดวกมากขึ้น	ถนนกว้าง 4 เมตร ยาว 420 เมตร หนา 0.15 เมตร ตามแบบ อบต. กำหนด	930,000	930,000	930,000	930,000	930,000	ประชาชนร้อยละ 40 มีความพึงพอใจ	ประชาชนมีถนนสัญจรไปมา และขนส่งผลผลิตทางการเกษตรที่สะดวกขึ้น	กองช่าง
2	โครงการก่อสร้างถนนดิน รอบหมู่บ้านบริเวณหน้าบ้านนายคำหลา ถึงที่นา นายกมล	เพื่อให้ประชาชนมีถนนใช้สัญจรที่สะดวก ลดอุบัติเหตุ และขนส่งผลผลิตทางการเกษตรที่สะดวกมากขึ้น	ถนนกว้าง 5 เมตร ยาว 200 เมตร สูง 1 เมตร ตามแบบ อบต. กำหนด	100,000	100,000	100,000	100,000	100,000	ประชาชนร้อยละ 20 มีความพึงพอใจ	ประชาชนมีถนนสัญจรไปมา และขนส่งผลผลิตทางการเกษตรที่สะดวกขึ้น	กองช่าง

ที่	โครงการ	วัตถุประสงค์	เป้าหมาย (ผลผลิตของโครงการ)	งบประมาณ					ตัวชี้วัด (KPI)	ผลที่คาดว่าจะได้รับ	หน่วยงาน รับผิดชอบหลัก
				ปี 2561 (บาท)	ปี 2562 (บาท)	ปี 2563 (บาท)	ปี 2564 (บาท)	ปี 2565 (บาท)			
3	โครงการก่อสร้างถนนดิน เส้นผ่าซ้าน้อย	เพื่อให้ประชาชนมีถนนใช้สัญจรที่สะดวก ลดอุบัติเหตุ และขนส่งผลผลิตทางการเกษตรที่สะดวกมากขึ้น	ถนนกว้าง 6 เมตร ยาว 1,000 เมตร หนา 0.10 เมตร ตามแบบ อบต.กำหนด	300,000	300,000	300,000	300,000	300,000	ประชาชนร้อยละ 40 มีความพึงพอใจ	ประชาชนมีถนนสัญจรไปมา และขนส่งผลผลิตทางการเกษตรที่สะดวกขึ้น	กองช่าง
4	โครงการก่อสร้างถนนหินคลุก จากถนนป่าตอง-หลุบกุ้ง ถึงบ้านหนองเม็ก	เพื่อให้ประชาชนมีถนนใช้สัญจรที่สะดวก ลดอุบัติเหตุ และขนส่งผลผลิตทางการเกษตรที่สะดวกมากขึ้น	ถนนกว้าง 6 เมตร ยาว 1,500 เมตร หนา 0.10 เมตร ตามแบบ อบต.กำหนด	900,000	900,000	900,000	900,000	900,000	ประชาชนร้อยละ 40 มีความพึงพอใจ	ประชาชนมีถนนสัญจรไปมา และขนส่งผลผลิตทางการเกษตรที่สะดวกขึ้น	กองช่าง
5	โครงการก่อสร้างถนน คสล. จากบ้านนางทองแท่ง ถึงที่น่านางเกยูร	เพื่อให้ประชาชนมีถนนใช้สัญจรที่สะดวก ลดอุบัติเหตุ และขนส่งผลผลิตทางการเกษตรที่สะดวกมากขึ้น	ถนนกว้าง 4 เมตร ยาว 120 เมตร หนา 0.15 เมตร ตามแบบ อบต.กำหนด	270,000	270,000	270,000	270,000	270,000	ประชาชนร้อยละ 40 มีความพึงพอใจ	ประชาชนมีถนนสัญจรไปมา และขนส่งผลผลิตทางการเกษตรที่สะดวกขึ้น	กองช่าง
6	โครงการปรับปรุงซ่อมแซมถนนดินเส้นมาบรคฟ้า	เพื่อให้ประชาชนมีถนนใช้สัญจรที่สะดวก ลดอุบัติเหตุ และขนส่งผลผลิตทางการเกษตรที่สะดวกมากขึ้น	ถนนกว้าง 6 เมตร ยาว 2,500 เมตร สูง 0.50 เมตร ตามแบบ อบต.กำหนด	400,000	400,000	400,000	400,000	400,000	ประชาชนร้อยละ 40 มีความพึงพอใจ	ประชาชนมีถนนสัญจรไปมา และขนส่งผลผลิตทางการเกษตรที่สะดวกขึ้น	กองช่าง

ที่	โครงการ	วัตถุประสงค์	เป้าหมาย (ผลผลิตของโครงการ)	งบประมาณ					ตัวชี้วัด (KPI)	ผลที่คาดว่าจะได้รับ	หน่วยงาน รับผิดชอบหลัก
				ปี 2561 (บาท)	ปี 2562 (บาท)	ปี 2563 (บาท)	ปี 2564 (บาท)	ปี 2565 (บาท)			
7	โครงการซ่อมสร้างถนนลาดยาง บริเวณบ้านนายทวิทย์ เรืองศรี	เพื่อให้ประชาชนมีถนนใช้สัญจรที่สะดวก ลดอุบัติเหตุ และขนส่งผลผลิตทางการเกษตรที่สะดวกมากขึ้น	ถนนกว้าง 4 เมตร ยาว 340 เมตร หนา 0.05 เมตร ตามแบบ อบต. กำหนด	500,000	500,000	500,000	500,000	500,000	ประชาชนร้อยละ 70 มีความพึงพอใจ	ประชาชนมีถนนสัญจรไปมา และขนส่งผลผลิตทางการเกษตรที่สะดวกขึ้น	กองช่าง
8	โครงการวางท่อระบายน้ำ คลองอีสานเขียว บริเวณที่นางางบุญยารัตน์	เพื่อการระบายน้ำที่สะดวกป้องกันปัญหาน้ำท่วม	วางท่อขนาด Ø 0.40 เมตร ระยะทาง 120 เมตร ตามแบบ อบต. กำหนด	100,000	100,000	100,000	100,000	100,000	การระบายน้ำที่สะดวกขึ้น ร้อยละ 40	น้ำไม่ท่วมขังบริเวณพื้นที่ที่ดำเนินการ	กองช่าง
9	โครงการวางท่อระบายน้ำ คลองอีสานเขียว บริเวณที่นางางจิตลัดดา	เพื่อการระบายน้ำที่สะดวกป้องกันปัญหาน้ำท่วม	วางท่อขนาด Ø 0.40 เมตร ระยะทาง 120 เมตร ตามแบบ อบต. กำหนด	100,000	100,000	100,000	100,000	100,000	การระบายน้ำที่สะดวกขึ้น ร้อยละ 40	น้ำไม่ท่วมขังบริเวณพื้นที่ที่ดำเนินการ	กองช่าง
10	โครงการก่อสร้างถนนหินคลุก จากสระประปาหมู่บ้าน เชื่อมต่อบ้านหนองไฮ ตำบลบัวลาย	เพื่อให้ประชาชนมีถนนใช้สัญจรที่สะดวก ลดอุบัติเหตุ และขนส่งผลผลิตทางการเกษตรที่สะดวกมากขึ้น	ถนนกว้าง 5 เมตร ยาว 400 เมตร หนา 0.10 เมตร ตามแบบ อบต. กำหนด	110,000	110,000	110,000	110,000	110,000	ประชาชนร้อยละ 40 มีความพึงพอใจ	ประชาชนมีถนนสัญจรไปมา และขนส่งผลผลิตทางการเกษตรที่สะดวกขึ้น	กองช่าง
11	โครงการก่อสร้างฝายน้ำล้นลำห้วยโจด	เพื่อให้ประชาชนมีน้ำสำหรับอุปโภคบริโภค	ก่อสร้างฝายน้ำล้น จำนวน 1 ฝาย ตามแบบ อบต. กำหนด	350,000	350,000	350,000	350,000	350,000	ประชาชนมีน้ำสำหรับอุปโภคบริโภค ร้อยละ 60	ประชาชนมีน้ำใช้อย่างเพียงพอ	กองช่าง

ที่	โครงการ	วัตถุประสงค์	เป้าหมาย (ผลผลิตของโครงการ)	งบประมาณ					ตัวชี้วัด (KPI)	ผลที่คาดว่าจะได้รับ	หน่วยงาน รับผิดชอบหลัก
				ปี 2561 (บาท)	ปี 2562 (บาท)	ปี 2563 (บาท)	ปี 2564 (บาท)	ปี 2565 (บาท)			
12	โครงการก่อสร้างถนนหินคลุก จากช่วงบริเวณประปาหมู่บ้านห้วยโจด เชื่อมต่อบ้านป่าหวาย ตำบลบัวลาย	เพื่อให้ประชาชนมีถนนใช้สัญจร ที่สะดวก ลดอุบัติเหตุ และขนส่ง ผลผลิตทางการเกษตรที่สะดวก มากขึ้น	ถนนกว้าง 4 เมตร ยาว 850 เมตร หนา 0.20 เมตร หรือมีปริมาณ หินคลุกไม่น้อยกว่า 680 ลบ.ม. พร้อมบ้านโครงการ จำนวน 1 ป้าย ตามแบบมาตรฐาน ท. 1-06 ตามที่ อบต.บัวใหญ่ กำหนด	476,000	476,000	476,000	476,000	476,000	ประชาชน ร้อยละ 40 มีความ พึงพอใจ	ประชาชนมีถนนสัญจร ไปมา และขนส่ง ผลผลิตทางการเกษตร ที่สะดวกขึ้น	กองช่าง
13	โครงการวางท่อระบายน้ำ ส่งน้ำเข้า คลองอีสานเขียว (สระหนองแต้)	เพื่อให้ประชาชนมีน้ำสำหรับ อุปโภคบริโภค	ท่อ คสล. ขนาด 0.30 เมตร ระยะทาง 10 เมตร ตามแบบ อบต.กำหนด	20,000	20,000	20,000	20,000	20,000	การระบายน้ำ ที่สะดวกขึ้น ร้อยละ 40	ประชาชนมีน้ำใช้ อย่างเพียงพอ	กองช่าง
14	โครงการก่อสร้างถนน คสล. ซอยหลังโรงเรียน	เพื่อให้ประชาชนมีถนนใช้สัญจร ที่สะดวก ลดอุบัติเหตุ และขนส่ง ผลผลิตทางการเกษตรที่สะดวก มากขึ้น	ถนนกว้าง 4 เมตร ยาว 97 เมตร หนา 0.15 เมตร หรือมีพื้นที่ใช้สอย ไม่น้อยกว่า 388 ตารางเมตร ตามแบบ อบต.กำหนด	310,000	310,000	310,000	310,000	310,000	ประชาชน ร้อยละ 40 มีความ พึงพอใจ	ประชาชนมีถนนสัญจร ไปมา และขนส่ง ผลผลิตทางการเกษตร ที่สะดวกขึ้น	กองช่าง
15	โครงการขุดเจาะบ่อบาดาลที่สาธารณณ ประโยชน์ท่าเลป่าซ่าน้อย บ้านห้วยโจด	เพื่อให้ประชาชนมีน้ำสำหรับ อุปโภคบริโภค	เจาะบ่อบาดาล จำนวน 1 บ่อ (ตามแบบ อบต.กำหนด)	150,000	150,000	150,000	150,000	150,000	ประชาชน มีน้ำสำหรับ อุปโภคบริโภค ร้อยละ 60	ประชาชนมีน้ำใช้ อย่างเพียงพอ	กองช่าง

ที่	โครงการ	วัตถุประสงค์	เป้าหมาย (ผลผลิตของโครงการ)	งบประมาณ					ตัวชี้วัด (KPI)	ผลที่คาดว่าจะได้รับ	หน่วยงาน รับผิดชอบหลัก
				ปี 2561 (บาท)	ปี 2562 (บาท)	ปี 2563 (บาท)	ปี 2564 (บาท)	ปี 2565 (บาท)			
16	โครงการขุดเจาะบ่อบาดาล เพื่อการเกษตร บริเวณที่นายนายชาติย์ ลุนมาตร	เพื่อให้ประชาชนมีน้ำไว้ใช้สำหรับทำการเกษตร	เจาะบ่อบาดาล จำนวน 1 บ่อ (ตามแบบ อบต.กำหนด)	150,000	150,000	150,000	150,000	150,000	ประชาชนมีน้ำสำหรับอุปโภคบริโภค ร้อยละ 60	ประชาชนมีน้ำใช้อย่างเพียงพอ	กองช่าง
17	โครงการปรับปรุงซ่อมแซม ถนน คสล. บ้านห้วยโจด หมู่ที่ 6 บริเวณหน้าบ้านนายสุพรรณ เสาวเวียง	เพื่อให้ประชาชนมีถนนใช้สัญจรที่สะดวก ลดอุบัติเหตุ และขนส่งผลผลิตทางการเกษตรที่สะดวกมากขึ้น	ถนนกว้าง 4 เมตร ยาว 35 เมตร หนา 0.15 เมตร หรือมีพื้นที่ใช้สอยไม่น้อยกว่า 140 ตารางเมตร ตามแบบ อบต.บัวใหญ่ กำหนด	110,000	110,000	110,000	110,000	110,000	ประชาชนร้อยละ 40 มีความพึงพอใจ	ประชาชนมีถนนสัญจรไปมา และขนส่งผลผลิตทางการเกษตรที่สะดวกขึ้น	กองช่าง
18	โครงการก่อสร้างถนน คสล. จากบ้านนายสิงทอง ศิริแสน ตลอดสาย	เพื่อให้ประชาชนมีถนนใช้สัญจรที่สะดวก ลดอุบัติเหตุ และขนส่งผลผลิตทางการเกษตรที่สะดวกมากขึ้น	ถนนกว้าง 4 เมตร ยาว 125 เมตร หนา 0.15 เมตร ตามแบบ อบต.กำหนด	230,000	230,000	230,000	230,000	230,000	ประชาชนร้อยละ 40 มีความพึงพอใจ	ประชาชนมีถนนสัญจรไปมา และขนส่งผลผลิตทางการเกษตรที่สะดวกขึ้น	กองช่าง
19	โครงการก่อสร้างถนน คสล. หน้าบ้านนายวัน อัครธานี (คุ่มน้อย) ตลอดสาย	เพื่อให้ประชาชนมีถนนใช้สัญจรที่สะดวก ลดอุบัติเหตุ และขนส่งผลผลิตทางการเกษตรที่สะดวกมากขึ้น	ถนนกว้าง 4 เมตร ยาว 300 เมตร หนา 0.15 เมตร ตามแบบ อบต.กำหนด	500,000	500,000	500,000	500,000	500,000	ประชาชนร้อยละ 40 มีความพึงพอใจ	ประชาชนมีถนนสัญจรไปมา และขนส่งผลผลิตทางการเกษตรที่สะดวกขึ้น	กองช่าง

ที่	โครงการ	วัตถุประสงค์	เป้าหมาย (ผลผลิตของโครงการ)	งบประมาณ					ตัวชี้วัด (KPI)	ผลที่คาดว่าจะได้รับ	หน่วยงาน รับผิดชอบหลัก
				ปี 2561 (บาท)	ปี 2562 (บาท)	ปี 2563 (บาท)	ปี 2564 (บาท)	ปี 2565 (บาท)			
20	โครงการซ่อมแซมระบบประปาหมู่บ้าน ห้วยโจด หมู่ที่ 6	เพื่อให้ประชาชนมีน้ำสำหรับ อุปโภคบริโภค	ปรับปรุงซ่อมแซมประปาหมู่บ้าน (ตามแบบ อบต.กำหนด)	100,000	100,000	100,000	100,000	100,000	ประชาชน มีน้ำประปา ใช้เพิ่มขึ้น ร้อยละ 70	ประชาชนมีน้ำใช้ อย่างเพียงพอ	กองช่าง
21	โครงการก่อสร้างท่อเหลี่ยม คสล. ลำห้วยโจด บ้านห้วยโจด หมู่ที่ 6	เพื่อให้ประชาชนมีน้ำใช้สำหรับ อุปโภคบริโภค	กว้าง 2.40 เมตร สูง 2.40 เมตร ยาว 6 เมตร จำนวน 1 ช่อง ตามแบบ อบต.กำหนด	350,000	350,000	350,000	350,000	350,000	ประชาชน มีน้ำสำหรับ อุปโภคบริโภค ร้อยละ 60	ประชาชนมีน้ำใช้ อย่างเพียงพอ	กองช่าง
22	โครงการวางท่อส่งน้ำ บ้านห้วยโจด เข้าคลองอีสานเขียว (สระหนองแต้)	เพื่อให้ประชาชนมีน้ำใช้สำหรับ อุปโภคบริโภค	ท่อ คสล. ขนาด 0.30 เมตร ระยะทาง 10 เมตร ตามแบบ อบต.กำหนด	20,000	20,000	20,000	20,000	20,000	การระบายน้ำ ที่สะดวกขึ้น ร้อยละ 40	ประชาชนมีน้ำใช้ อย่างเพียงพอ	กองช่าง
23	โครงการก่อสร้างฝายน้ำล้น บริเวณที่นา นายปา ปะวันจะ บ้านห้วยโจด หมู่ที่ 6	เพื่อให้ประชาชนมีน้ำสำหรับ อุปโภคบริโภค	ก่อสร้างฝายน้ำล้น จำนวน 1 ฝาย (ตามแบบ อบต.กำหนด)	350,000	350,000	350,000	350,000	350,000	ประชาชน มีน้ำสำหรับ อุปโภคบริโภค ร้อยละ 60	ประชาชนมีน้ำใช้ อย่างเพียงพอ	กองช่าง
รวม	23 โครงการ	-	-	6,826,000	6,826,000	6,826,000	6,826,000	6,826,000	-	-	-

รายละเอียดโครงการพัฒนา

แผนพัฒนาท้องถิ่น (พ.ศ. 2561 - 2565)

องค์การบริหารส่วนตำบลบัวใหญ่ อำเภอบัวใหญ่ จังหวัดนครราชสีมา

ก. ยุทธศาสตร์จังหวัดที่ 5 การพัฒนาระบบการบริหารจัดการภาครัฐ รองรับ Smart City, Mice City และด้านอื่นๆ

ข. ยุทธศาสตร์การพัฒนาขององค์กรปกครองส่วนท้องถิ่นในเขตจังหวัดที่ 6 ยุทธศาสตร์ด้านการพัฒนาโครงสร้างพื้นฐาน

1. ยุทธศาสตร์ด้านการพัฒนาโครงสร้างพื้นฐาน

1.1 แผนงานเคหะและชุมชน

ที่	โครงการ	วัตถุประสงค์	เป้าหมาย (ผลผลิตของโครงการ)	งบประมาณ					ตัวชี้วัด (KPI)	ผลที่คาดว่าจะได้รับ	หน่วยงาน รับผิดชอบหลัก
				ปี 2561 (บาท)	ปี 2562 (บาท)	ปี 2563 (บาท)	ปี 2564 (บาท)	ปี 2565 (บาท)			
1	บ้านหนองตะไก่ หมู่ที่ 7 ขยายเขตไฟฟ้า หมู่ที่ 7 ไปสะพานทองคอกควาย	เพื่อให้ประชาชนมีไฟฟ้าใช้อย่าง ทั่วถึง	ขยายเขตระบบไฟฟ้า ระยะทาง 1,000 เมตร ตามแบบ อบต. กำหนด	250,000	250,000	250,000	250,000	250,000	ประชาชน ร้อยละ 60 มีไฟฟ้าใช้	ประชาชนมีไฟฟ้าใช้ อย่างเพียงพอ	กองช่าง
2	ขยายเขตไฟฟ้า หมู่ที่ 7 จากบ้านผู้ใหญ่ไปคุ้มสวนผัก	เพื่อให้ประชาชนมีไฟฟ้าใช้อย่าง ทั่วถึง	ขยายเขตระบบไฟฟ้า ระยะทาง 500 เมตร ตามแบบ อบต. กำหนด	200,000	200,000	200,000	200,000	200,000	ประชาชน ร้อยละ 60 มีไฟฟ้าใช้	ประชาชนมีไฟฟ้าใช้ อย่างเพียงพอ	กองช่าง
3	ขยายเขตไฟฟ้า หมู่ที่ 7 จาก หมู่ที่ 7 ไปถึงโรงฆ่าสัตว์	เพื่อให้ประชาชนมีไฟฟ้าใช้อย่าง ทั่วถึง	ขยายเขตระบบไฟฟ้า ระยะทาง 2,000 เมตร ตามแบบ อบต. กำหนด	400,000	400,000	400,000	400,000	400,000	ประชาชน ร้อยละ 60 มีไฟฟ้าใช้	ประชาชนมีไฟฟ้าใช้ อย่างเพียงพอ	กองช่าง
รวม	3 โครงการ	-	-	850,000	850,000	850,000	850,000	850,000	-	-	-

รายละเอียดโครงการพัฒนา

แผนพัฒนาท้องถิ่น (พ.ศ. 2561 - 2565)

องค์การบริหารส่วนตำบลบัวใหญ่ อำเภอบัวใหญ่ จังหวัดนครราชสีมา

ก. ยุทธศาสตร์จังหวัดที่ 2 เพื่อยกระดับสังคมให้เป็นเมืองน่าอยู่

ข. ยุทธศาสตร์การพัฒนาขององค์กรปกครองส่วนท้องถิ่นในเขตจังหวัดที่ 6 ยุทธศาสตร์ด้านการพัฒนาโครงสร้างพื้นฐาน

1. ยุทธศาสตร์ด้านการพัฒนาโครงสร้างพื้นฐาน

1.2 แผนงานอุตสาหกรรมและการโยธา

ที่	โครงการ	วัตถุประสงค์	เป้าหมาย (ผลผลิตของโครงการ)	งบประมาณ					ตัวชี้วัด (KPI)	ผลที่คาดว่าจะได้รับ	หน่วยงาน รับผิดชอบหลัก
				ปี 2561 (บาท)	ปี 2562 (บาท)	ปี 2563 (บาท)	ปี 2564 (บาท)	ปี 2565 (บาท)			
1	โครงการก่อสร้างถนนหินคลุก ซอยบ้านนางหนูเพลิน หลังโรงฆ่าสัตว์	เพื่อให้ประชาชนมีถนนใช้สัญจร ที่สะดวก ลดอุบัติเหตุ และขนส่ง ผลผลิตทางการเกษตรที่สะดวก มากขึ้น	ถนนกว้าง 3 เมตร ยาว 130 เมตร หนา 0.20 เมตร หรือมีปริมาณ หินคลุกไม่น้อยกว่า 78 ลูกบาศก์เมตร ตามแบบ อบต. กำหนด		60,000	60,000	60,000	60,000	ประชาชน ร้อยละ 40 มีความ พึงพอใจ	ประชาชนมีถนนสัญจร ไปมา และขนส่ง ผลผลิตทางการเกษตร ที่สะดวกขึ้น	กองช่าง
2	โครงการก่อสร้างถนนหินคลุก จากบ้าน นายเหมา ถึงตลอดสาย	เพื่อให้ประชาชนมีถนนใช้สัญจร ที่สะดวก ลดอุบัติเหตุ และขนส่ง ผลผลิตทางการเกษตรที่สะดวก มากขึ้น	ถนนกว้าง 4 เมตร ยาว 170 เมตร หนา 0.15 เมตร ตามแบบ อบต. กำหนด	400,000	400,000	400,000	400,000	400,000	ประชาชน ร้อยละ 60 มีความ พึงพอใจ	ประชาชนมีถนนสัญจร ไปมา และขนส่ง ผลผลิตทางการเกษตร ที่สะดวกขึ้น	กองช่าง

ที่	โครงการ	วัตถุประสงค์	เป้าหมาย (ผลผลิตของโครงการ)	งบประมาณ					ตัวชี้วัด (KPI)	ผลที่คาดว่าจะได้รับ	หน่วยงาน รับผิดชอบหลัก
				ปี 2561 (บาท)	ปี 2562 (บาท)	ปี 2563 (บาท)	ปี 2564 (บาท)	ปี 2565 (บาท)			
3	โครงการย้ายถังประปาหมู่บ้าน หนองคอกควาย	เพื่อให้ประชาชนมีน้ำสำหรับ อุปโภคบริโภค	ย้ายถังประปาหมู่บ้าน หนองคอกควาย ตามแบบ อบต. กำหนด	400,000	400,000	400,000	400,000	400,000	ประชาชน มีน้ำประปา ใช้เพิ่มขึ้น ร้อยละ 70	ประชาชนมีน้ำใช้ อย่างเพียงพอ	กองช่าง
4	โครงการก่อสร้างถนนหินคลุก จาก สามแยกหมู่บ้าน ถึงหนองคอกควาย	เพื่อให้ประชาชนมีถนนใช้สัญจร ที่สะดวก ลดอุบัติเหตุ และขนส่ง ผลผลิตทางการเกษตรที่สะดวก มากขึ้น	ถนนกว้าง 5 เมตร ยาว 500 เมตร หนา 0.10 เมตร ตามแบบ อบต. กำหนด	350,000	350,000	350,000	350,000	350,000	ประชาชน ร้อยละ 40 มีความ พึงพอใจ	ประชาชนมีถนนสัญจร ไปมา และขนส่ง ผลผลิตทางการเกษตร ที่สะดวกขึ้น	กองช่าง
5	โครงการก่อสร้างระบบประปาหมู่บ้าน หนองตะไเก้ หมู่ที่ 7	เพื่อให้ประชาชนมีน้ำสำหรับ อุปโภคบริโภค	ก่อสร้างระบบประปาแบบมาตร ฐาน หรือ ตามแบบ อบต.กำหนด	800,000	800,000	800,000	800,000	800,000	ประชาชน มีน้ำประปา ใช้เพิ่มขึ้น ร้อยละ 70	ประชาชนมีน้ำใช้ อย่างเพียงพอ	กองช่าง
6	โครงการก่อสร้างห้องเหล็กเก็บน้ำ บ้านหนองตะไเก้ หมู่ที่ 7	เพื่อให้ฐานส่งน้ำของหมู่บ้านมี ประสิทธิภาพต่อการใช้งาน เพิ่มมากขึ้น	ขนาดบรรจุ 12 ลูกบาศก์เมตร สูง 12 เมตร ตามแบบกรมทรัพยากร น้ำบาดาล ที่ อบต.กำหนด	371,500	371,500	371,500	371,500	371,500	การส่งน้ำมี ประสิทธิภาพ เพิ่มขึ้น ร้อยละ 60	ฐานส่งน้ำของหมู่บ้าน ได้มาตรฐานและ มีประสิทธิภาพ	กองช่าง

ที่	โครงการ	วัตถุประสงค์	เป้าหมาย (ผลผลิตของโครงการ)	งบประมาณ					ตัวชี้วัด (KPI)	ผลที่คาดว่าจะได้รับ	หน่วยงาน รับผิดชอบหลัก
				ปี 2561 (บาท)	ปี 2562 (บาท)	ปี 2563 (บาท)	ปี 2564 (บาท)	ปี 2565 (บาท)			
7	โครงการก่อสร้างถนน คสล. (ต่อจากงบประมาณปี 59) ถึงบ้านห้วยแคน	เพื่อให้ประชาชนมีถนนใช้สัญจร ที่สะดวก ลดอุบัติเหตุ และขนส่ง ผลผลิตทางการเกษตรที่สะดวก มากขึ้น	ถนนกว้าง 4 เมตร ยาว 97 เมตร หนา 0.15 เมตร หรือมีพื้นที่ใช้สอย ไม่น้อยกว่า 388 ตารางเมตร ตามแบบ อบต.กำหนด	310,000	310,000	310,000	310,000	310,000	ประชาชน ร้อยละ 40 มีความ พึงพอใจ	ประชาชนมีถนนสัญจร ไปมา และขนส่ง ผลผลิตทางการเกษตร ที่สะดวกขึ้น	กองช่าง
8	โครงการก่อสร้างถนน คสล. จากบ้าน หนองตะไก่ เชื่อมต่อกับสวนผัก บ้านท่าเนิน	เพื่อให้ประชาชนมีถนนใช้สัญจร ที่สะดวก ลดอุบัติเหตุ และขนส่ง ผลผลิตทางการเกษตรที่สะดวก มากขึ้น	ถนนกว้าง 5 เมตร ยาว 810 เมตร หนา 0.15 เมตร ตามแบบ อบต. กำหนด	525,000	525,000	525,000	525,000	525,000	ประชาชน ร้อยละ 50 มีความ พึงพอใจ	ประชาชนมีถนนสัญจร ไปมา และขนส่ง ผลผลิตทางการเกษตร ที่สะดวกขึ้น	กองช่าง
9	โครงการก่อสร้างท่อลอดเหลี่ยม บ้านหนองตะไก่ หมู่ที่ 7	เพื่อการระบายน้ำที่สะดวกป้องกัน ปัญหาน้ำท่วม	ท่อลอดเหลี่ยม ขนาด 2.10 x 2.10 เมตร ยาว 6 เมตร จำนวน 2 ช่อง พร้อมติดตั้งป้าย จำนวน 1 ป้าย ตามแบบ อบต.กำหนด	461,400	461,400	461,400	461,400	461,400	การระบายน้ำ ที่สะดวกขึ้น ร้อยละ 40	น้ำไม่ท่วมขังบริเวณ พื้นที่ที่ดำเนินการ	กองช่าง
10	โครงการก่อสร้างถนนหินคลุก จากถนน คสล. ไปซอยบ้านนางเปลื้อง จันทร์ภิรมย์	เพื่อให้ประชาชนมีถนนใช้สัญจร ที่สะดวก ลดอุบัติเหตุ และขนส่ง ผลผลิตทางการเกษตรที่สะดวก มากขึ้น	ถนนกว้าง 3 เมตร ยาว 300 เมตร หนา 0.20 เมตร ตามแบบ อบต. กำหนด			140,000	140,000	140,000	ประชาชน ร้อยละ 40 มีความ พึงพอใจ	ประชาชนมีถนนสัญจร ไปมา และขนส่ง ผลผลิตทางการเกษตร ที่สะดวกขึ้น	กองช่าง

ที่	โครงการ	วัตถุประสงค์	เป้าหมาย (ผลผลิตของโครงการ)	งบประมาณ					ตัวชี้วัด (KPI)	ผลที่คาดว่าจะได้รับ	หน่วยงาน รับผิดชอบหลัก
				ปี 2561 (บาท)	ปี 2562 (บาท)	ปี 2563 (บาท)	ปี 2564 (บาท)	ปี 2565 (บาท)			
11	โครงการก่อสร้างถนนหินคลุกจากถนนลาดยาง ไปซอยบ้านนายเจริญ วงศ์หนูพะเนา	เพื่อให้ประชาชนมีถนนใช้สัญจรที่สะดวก ลดอุบัติเหตุ และขนส่งผลผลิตทางการเกษตรที่สะดวกมากขึ้น	ถนนกว้าง 3 เมตร ยาว 500 เมตร หนา 0.20 เมตร ตามแบบ อบต. กำหนด			220,000	220,000	220,000	ประชาชนร้อยละ 40 มีความพึงพอใจ	ประชาชนมีถนนสัญจรไปมา และขนส่งผลผลิตทางการเกษตรที่สะดวกขึ้น	กองช่าง
12	โครงการวางท่อส่งน้ำเข้าสระหนองคอกควาย	เพื่อให้ประชาชนมีน้ำใช้สำหรับอุปโภคบริโภค	วางท่อ คสล. ขนาดกว้าง 3 เมตร ยาว 130 เมตร หนา 0.20 เมตร ตามแบบ อบต. กำหนด			60,000	60,000	60,000	การระบายน้ำที่สะดวกขึ้น ร้อยละ 40	ประชาชนมีน้ำใช้อย่างเพียงพอ	กองช่าง
13	โครงการขุดลอกลำรางสาธารณประโยชน์บ้านหนองตะไก่ หมู่ที่ 7	เพื่อให้ประชาชนได้มีทางน้ำไหลลงสู่ลำรางสาธารณประโยชน์ในการใช้สำหรับอุปโภค	ขนาดกว้าง 8 เมตร ยาว 950 เมตร สูงเฉลี่ย 2.50 เมตร ลาดเอียง 1:1 หรือมีปริมาณดินขุดไม่น้อยกว่า 13,063 ลูกบาศก์เมตร (รายละเอียดตามแบบที่ อบต.บัวใหญ่ กำหนด)		474,300	474,300	474,300	474,300	ประชาชนร้อยละ 40 มีความพึงพอใจ	ประชาชนมีน้ำใช้อย่างเพียงพอเพิ่มมากขึ้น	กองช่าง
รวม	13 โครงการ	-	-	3,617,900	4,152,200	4,572,200	4,572,200	4,572,200	-	-	-

รายละเอียดโครงการพัฒนา

แผนพัฒนาท้องถิ่น (พ.ศ. 2561 - 2565)

องค์การบริหารส่วนตำบลบัวใหญ่ อำเภอบัวใหญ่ จังหวัดนครราชสีมา

ก. ยุทธศาสตร์จังหวัดที่ 5 การพัฒนาระบบการบริหารจัดการภาครัฐ รองรับ Smart City, Mice City และด้านอื่นๆ

ข. ยุทธศาสตร์การพัฒนาขององค์กรปกครองส่วนท้องถิ่นในเขตจังหวัดที่ 6 ยุทธศาสตร์ด้านการพัฒนาโครงสร้างพื้นฐาน

1. ยุทธศาสตร์ด้านการพัฒนาโครงสร้างพื้นฐาน

1.1 แผนงานเคหะและชุมชน

ที่	โครงการ	วัตถุประสงค์	เป้าหมาย (ผลผลิตของโครงการ)	งบประมาณ					ตัวชี้วัด (KPI)	ผลที่คาดว่าจะได้รับ	หน่วยงาน รับผิดชอบหลัก
				ปี 2561 (บาท)	ปี 2562 (บาท)	ปี 2563 (บาท)	ปี 2564 (บาท)	ปี 2565 (บาท)			
1	ขยายเขตไฟฟ้าเพื่อการเกษตร จากบ้านห้วยแคน หมู่ที่ 8 ถึง หนองตะลุยมุ๊ก	เพื่อให้ประชาชนมีไฟฟ้าใช้อย่าง ทั่วถึง	ขยายเขตระบบไฟฟ้า ระยะทาง 1,400 เมตร ตามแบบ อบต. กำหนด	500,000	500,000	500,000	500,000	500,000	ประชาชน ร้อยละ 60 มีไฟฟ้าใช้	ประชาชนมีไฟฟ้าใช้ อย่างเพียงพอ	กองช่าง
2	ขยายเขตไฟฟ้าเพื่อการเกษตร จากบ้านห้วยแคน หมู่ที่ 8 ถึงบ้านคิมม่วง	เพื่อให้ประชาชนมีไฟฟ้าใช้อย่าง ทั่วถึง	ขยายเขตระบบไฟฟ้า ระยะทาง 2,600 เมตร ตามแบบ อบต. กำหนด	800,000	800,000	800,000	800,000	800,000	ประชาชน ร้อยละ 60 มีไฟฟ้าใช้	ประชาชนมีไฟฟ้าใช้ อย่างเพียงพอ	กองช่าง
3	ขยายเขตไฟฟ้าเพื่อการเกษตร บ้านห้วยแคน หมู่ที่ 8 จากบ้านรุ่ง ถึงบ้านนางสา	เพื่อให้ประชาชนมีไฟฟ้าใช้อย่าง ทั่วถึง	ขยายเขตระบบไฟฟ้า ระยะทาง 1,000 เมตร ตามแบบ อบต. กำหนด	300,000	300,000	300,000	300,000	300,000	ประชาชน ร้อยละ 60 มีไฟฟ้าใช้	ประชาชนมีไฟฟ้าใช้ อย่างเพียงพอ	กองช่าง

ที่	โครงการ	วัตถุประสงค์	เป้าหมาย (ผลผลิตของโครงการ)	งบประมาณ					ตัวชี้วัด (KPI)	ผลที่คาดว่าจะ ได้รับ	หน่วยงาน รับผิดชอบหลัก
				ปี 2561 (บาท)	ปี 2562 (บาท)	ปี 2563 (บาท)	ปี 2564 (บาท)	ปี 2565 (บาท)			
4	ขยายเขตไฟฟ้าส่วนภูมิภาค หมู่ที่ 8 จากบ้านนางทองศรี ถึงบ้านนายเคน	เพื่อให้ประชาชนมีไฟฟ้าใช้อย่างทั่วถึง	ขยายเขตระบบไฟฟ้า ระยะทาง 1,000 เมตร ตามแบบ อบต. กำหนด	300,000	300,000	300,000	300,000	300,000	ประชาชน ร้อยละ 60 มีไฟฟ้าใช้	ประชาชนมีไฟฟ้าใช้ อย่างเพียงพอ	กองช่าง
5	ขยายเขตไฟฟ้าส่วนภูมิภาค หมู่ที่ 8 จากหน้าโรงเรียน ถึงบ้านนายวันนา	เพื่อให้ประชาชนมีไฟฟ้าใช้อย่างทั่วถึง	ขยายเขตระบบไฟฟ้า ระยะทาง 1,000 เมตร ตามแบบ อบต. กำหนด	300,000	300,000	300,000	300,000	300,000	ประชาชน ร้อยละ 60 มีไฟฟ้าใช้	ประชาชนมีไฟฟ้าใช้ อย่างเพียงพอ	กองช่าง
รวม	5 โครงการ	-	-	2,200,000	2,200,000	2,200,000	2,200,000	2,200,000	-	-	-

รายละเอียดโครงการพัฒนา

แผนพัฒนาท้องถิ่น (พ.ศ. 2561 - 2565)

องค์การบริหารส่วนตำบลบัวใหญ่ อำเภอบัวใหญ่ จังหวัดนครราชสีมา

ก. ยุทธศาสตร์จังหวัดที่ 2 เพื่อยกระดับสังคมให้เป็นเมืองน่าอยู่

ข. ยุทธศาสตร์การพัฒนาขององค์กรปกครองส่วนท้องถิ่นในเขตจังหวัดที่ 6 ยุทธศาสตร์ด้านการพัฒนาโครงสร้างพื้นฐาน

1. ยุทธศาสตร์ด้านการพัฒนาโครงสร้างพื้นฐาน

1.2 แผนงานอุตสาหกรรมและการโยธา

ที่	โครงการ	วัตถุประสงค์	เป้าหมาย (ผลผลิตของโครงการ)	งบประมาณ					ตัวชี้วัด (KPI)	ผลที่คาดว่าจะได้รับ	หน่วยงาน รับผิดชอบหลัก
				ปี 2561 (บาท)	ปี 2562 (บาท)	ปี 2563 (บาท)	ปี 2564 (บาท)	ปี 2565 (บาท)			
1	บ้านห้วยแคน หมู่ที่ 8 โครงการก่อสร้างถนน คสล. จากบ้าน ห้วยแคน ไปคุ้มสวนผัก บ้านท่าเนิน	เพื่อให้ประชาชนมีถนนใช้สัญจร ที่สะดวก ลดอุบัติเหตุ และขนส่ง ผลผลิตทางการเกษตรที่สะดวก มากขึ้น	ถนนกว้าง 4 เมตร ยาว 105 เมตร หนา 0.15 เมตร หรือมีพื้นที่ คสล. ไม่น้อยกว่า 420 ตารางเมตร พร้อม ติดตั้งป้ายโครงการ จำนวน 1 ป้าย และป้ายประชาสัมพันธ์โครงการ จำนวน 1 ป้าย (รายละเอียดตาม แบบ ท.1-01 ที่ อบต.บัวใหญ่ กำหนด)	310,000	310,000	310,000	310,000	310,000	ประชาชน ร้อยละ 60 มีความ พึงพอใจ	ประชาชนมีถนนสัญจร ไปมา และขนส่ง ผลผลิตทางการเกษตร ที่สะดวกขึ้น	กองช่าง

ที่	โครงการ	วัตถุประสงค์	เป้าหมาย (ผลผลิตของโครงการ)	งบประมาณ					ตัวชี้วัด (KPI)	ผลที่คาดว่าจะได้รับ	หน่วยงาน รับผิดชอบหลัก
				ปี 2561 (บาท)	ปี 2562 (บาท)	ปี 2563 (บาท)	ปี 2564 (บาท)	ปี 2565 (บาท)			
2	โครงการก่อสร้างถนน คสล. ซอยขนมจีน ถึงบ้านนางหงษ์ ชำนินอก	เพื่อให้ประชาชนมีถนนใช้สัญจรที่สะดวก ลดอุบัติเหตุ และขนส่งผลผลิตทางการเกษตรที่สะดวกมากขึ้น	ถนนกว้าง 4 เมตร ยาว 500 เมตร หนา 0.15 เมตร ตามแบบ อบต. กำหนด	225,000	225,000	225,000	225,000	225,000	ประชาชนร้อยละ 40 มีความพึงพอใจ	ประชาชนมีถนนสัญจรไปมา และขนส่งผลผลิตทางการเกษตรที่สะดวกขึ้น	กองช่าง
3	โครงการก่อสร้างถนน คสล. จากบ้านนายสุวรรณ ปราบนอก ถึงถึงประปาหมู่บ้าน	เพื่อให้ประชาชนมีถนนใช้สัญจรที่สะดวก ลดอุบัติเหตุ และขนส่งผลผลิตทางการเกษตรที่สะดวกมากขึ้น	ถนนกว้าง 4 เมตร ยาว 500 เมตร หนา 0.15 เมตร ตามแบบ อบต. กำหนด	300,000	300,000	300,000	300,000	300,000	ประชาชนร้อยละ 60 มีความพึงพอใจ	ประชาชนมีถนนสัญจรไปมา และขนส่งผลผลิตทางการเกษตรที่สะดวกขึ้น	กองช่าง
4	โครงการก่อสร้างร่องระบายน้ำ จากบ้านนายอุดร เยี่ยมโธสง ถึงบ้านนายรังสรรค์ สีปัดทา	เพื่อการระบายน้ำที่สะดวก ป้องกันปัญหาน้ำท่วม	ร่องระบายน้ำ กว้าง 0.50 เมตร ยาว 800 เมตร ลึก 0.50 เมตร ตามแบบ อบต. กำหนด	250,000	250,000	250,000	250,000	250,000	การระบายน้ำที่สะดวกขึ้น ร้อยละ 40	ลดปัญหาน้ำท่วมขัง บริเวณพื้นที่หมู่บ้าน	กองช่าง
5	โครงการวางท่อระบายน้ำ บริเวณบ้านนายทวนทอง อปมาโน	เพื่อการระบายน้ำที่สะดวกป้องกันปัญหาน้ำท่วม	วางท่อระบายน้ำ กว้าง 1.00 เมตร ระยะทาง 10 เมตร ตามแบบ อบต. กำหนด	30,000	30,000	30,000	30,000	30,000	การระบายน้ำที่สะดวกขึ้น ร้อยละ 40	ลดปัญหาน้ำท่วมขัง บริเวณพื้นที่หมู่บ้าน	กองช่าง
6	โครงการก่อสร้างถนนหินคลุก จากบ้านห้วยแคน ถึงหนองตะลุมปึก	เพื่อให้ประชาชนมีถนนใช้สัญจรที่สะดวก ลดอุบัติเหตุ และขนส่งผลผลิตทางการเกษตรที่สะดวกมากขึ้น	ถนนกว้าง 4 เมตร ยาว 1,400 เมตร หนา 0.15 เมตร ตามแบบ อบต. กำหนด	500,000	500,000	500,000	500,000	500,000	ประชาชนร้อยละ 40 มีความพึงพอใจ	ประชาชนมีถนนสัญจรไปมา และขนส่งผลผลิตทางการเกษตรที่สะดวกขึ้น	กองช่าง

ที่	โครงการ	วัตถุประสงค์	เป้าหมาย (ผลผลิตของโครงการ)	งบประมาณ					ตัวชี้วัด (KPI)	ผลที่คาดว่าจะได้รับ	หน่วยงาน รับผิดชอบหลัก
				ปี 2561 (บาท)	ปี 2562 (บาท)	ปี 2563 (บาท)	ปี 2564 (บาท)	ปี 2565 (บาท)			
7	โครงการก่อสร้างถนน คสล. จากบ้านห้วยแคน ไปบ้านโนนพลวง	เพื่อให้ประชาชนมีถนนใช้สัญจรที่สะดวก ลดอุบัติเหตุ และขนส่งผลผลิตทางการเกษตรที่สะดวกมากขึ้น	ถนนกว้าง 4 เมตร ยาว 178 เมตร หนา 0.15 เมตร หรือมีพื้นที่ คสล. ไม่น้อยกว่า 712 ตารางเมตร (รายละเอียดตามแบบ ท.1-01 ที่ อบต.บัวใหญ่ กำหนด)	499,900	499,900	499,900	499,900	499,900	ประชาชนร้อยละ 40 มีความพึงพอใจ	ประชาชนมีถนนสัญจรไปมา และขนส่งผลผลิตทางการเกษตรที่สะดวกขึ้น	กองช่าง
8	โครงการก่อสร้างถนน คสล. จากบ้านนางสมหวัง ถึงบ้านนายสมัคร	เพื่อให้ประชาชนมีถนนใช้สัญจรที่สะดวก ลดอุบัติเหตุ และขนส่งผลผลิตทางการเกษตรที่สะดวกมากขึ้น	ถนนกว้าง 4 เมตร ยาว 300 เมตร หนา 0.15 เมตร ตามแบบ อบต. กำหนด	800,000	800,000	800,000	800,000	800,000	ประชาชนร้อยละ 40 มีความพึงพอใจ	ประชาชนมีถนนสัญจรไปมา และขนส่งผลผลิตทางการเกษตรที่สะดวกขึ้น	กองช่าง
9	โครงการก่อสร้างถนนหินคลุก จากบ้านนางหนูพลุก ถึงบ้านนางติ่ม	เพื่อให้ประชาชนมีถนนใช้สัญจรที่สะดวก ลดอุบัติเหตุ และขนส่งผลผลิตทางการเกษตรที่สะดวกมากขึ้น	ถนนกว้าง 4 เมตร ยาว 200 เมตร หนา 0.10 เมตร ตามแบบ อบต. กำหนด	200,000	200,000	200,000	200,000	200,000	ประชาชนร้อยละ 40 มีความพึงพอใจ	ประชาชนมีถนนสัญจรไปมา และขนส่งผลผลิตทางการเกษตรที่สะดวกขึ้น	กองช่าง
10	โครงการก่อสร้างถนน คสล. บ้านห้วยแคน (ต่อจากข้อบัญญัติ ปี 63)	เพื่อให้ประชาชนมีถนนใช้สัญจรที่สะดวก ลดอุบัติเหตุ และขนส่งผลผลิตทางการเกษตรที่สะดวกมากขึ้น	ถนนกว้าง 4 เมตร ยาว 65 เมตร หนา 0.15 เมตร ตามแบบ อบต. กำหนด	220,000	220,000	220,000	220,000	220,000	ประชาชนร้อยละ 40 มีความพึงพอใจ	ประชาชนมีถนนสัญจรไปมา และขนส่งผลผลิตทางการเกษตรที่สะดวกขึ้น	กองช่าง

ที่	โครงการ	วัตถุประสงค์	เป้าหมาย (ผลผลิตของโครงการ)	งบประมาณ					ตัวชี้วัด (KPI)	ผลที่คาดว่าจะได้รับ	หน่วยงาน รับผิดชอบหลัก
				ปี 2561 (บาท)	ปี 2562 (บาท)	ปี 2563 (บาท)	ปี 2564 (บาท)	ปี 2565 (บาท)			
11	โครงการก่อสร้างถนนหินคลุก จากบ้านผู้ใหญ่ทวนทอง ถึงบ้านนางมุ่น	เพื่อให้ประชาชนมีถนนใช้สัญจรที่สะดวก ลดอุบัติเหตุ และขนส่งผลผลิตทางการเกษตรที่สะดวกมากขึ้น	ถนนกว้าง 4 เมตร ยาว 200 เมตร หนา 0.10 เมตร ตามแบบ อบต. กำหนด	200,000	200,000	200,000	200,000	200,000	ประชาชนร้อยละ 40 มีความพึงพอใจ	ประชาชนมีถนนสัญจรไปมา และขนส่งผลผลิตทางการเกษตรที่สะดวกขึ้น	กองช่าง
12	โครงการก่อสร้างถนนหินคลุก จากบ้านห้วยแคน ถึงบ้านป่าหวาย	เพื่อให้ประชาชนมีถนนใช้สัญจรที่สะดวก ลดอุบัติเหตุ และขนส่งผลผลิตทางการเกษตรที่สะดวกมากขึ้น	ถนนกว้าง 4 เมตร ยาว 400 เมตร หนา 0.10 เมตร ตามแบบ อบต. กำหนด	400,000	400,000	400,000	400,000	400,000	ประชาชนร้อยละ 40 มีความพึงพอใจ	ประชาชนมีถนนสัญจรไปมา และขนส่งผลผลิตทางการเกษตรที่สะดวกขึ้น	กองช่าง
13	โครงการก่อสร้างร่องระบายน้ำ จากหน้าโรงเรียน ถึงบ้านนายรังสรรค์	เพื่อการระบายน้ำที่สะดวกและป้องกันปัญหาน้ำท่วม	ขนาดกว้าง 0.40 เมตร ลึก 0.40 เมตร พร้อมวางท่อตามแบบ อบต. กำหนด	250,000	250,000	250,000	250,000	250,000	การระบายน้ำที่สะดวกขึ้น ร้อยละ 40	น้ำไม่ท่วมขังบริเวณพื้นที่ที่ดำเนินการ	กองช่าง
14	โครงการขุดลอกสระน้ำห้วยแคน หมู่ที่ 8	เพื่อให้ประชาชนมีน้ำใช้สำหรับอุปโภคบริโภค	ขุดลอกสระน้ำห้วยแคน หมู่ที่ 8 ตามแบบ อบต. กำหนด	300,000	300,000	300,000	300,000	300,000	ประชาชนมีน้ำสำหรับอุปโภคบริโภค ร้อยละ 60	ประชาชนมีน้ำใช้ อย่างพอเพียง	กองช่าง
15	โครงการวางท่อระบายน้ำ บริเวณหน้าบ้านนางติ่ม	เพื่อการระบายน้ำที่สะดวกและป้องกันปัญหาน้ำท่วม	วางท่อขนาด \varnothing 0.40 เมตร ระยะทาง 200 เมตร พร้อมเทคอนกรีต ตามแบบ อบต. กำหนด	150,000	150,000	150,000	150,000	150,000	การระบายน้ำที่สะดวกขึ้น ร้อยละ 40	น้ำไม่ท่วมขังบริเวณพื้นที่ที่ดำเนินการ	กองช่าง

ที่	โครงการ	วัตถุประสงค์	เป้าหมาย (ผลผลิตของโครงการ)	งบประมาณ					ตัวชี้วัด (KPI)	ผลที่คาดว่าจะ ได้รับ	หน่วยงาน รับผิดชอบหลัก
				ปี 2561 (บาท)	ปี 2562 (บาท)	ปี 2563 (บาท)	ปี 2564 (บาท)	ปี 2565 (บาท)			
16	โครงการวางท่อระบายน้ำ บริเวณหน้าบ้านนางทองศรี	เพื่อการระบายน้ำที่สะดวกและป้องกันปัญหาน้ำท่วม	วางท่อขนาด \varnothing 0.40 เมตร ระยะทาง 200 เมตร พร้อมเทคอนกรีต ตามแบบ อบต.กำหนด	150,000	150,000	150,000	150,000	150,000	การระบายน้ำที่สะดวกขึ้น ร้อยละ 40	น้ำไม่ท่วมซึ่งบริเวณพื้นที่ที่ดำเนินการ	กองช่าง
17	โครงการวางท่อระบายน้ำ บริเวณหน้าบ้านนางยุ่น ช่วงกลาง	เพื่อการระบายน้ำที่สะดวกและป้องกันปัญหาน้ำท่วม	วางท่อขนาด \varnothing 0.40 เมตร ระยะทาง 200 เมตร พร้อมเทคอนกรีต ตามแบบ อบต.กำหนด	150,000	150,000	150,000	150,000	150,000	การระบายน้ำที่สะดวกขึ้น ร้อยละ 40	น้ำไม่ท่วมซึ่งบริเวณพื้นที่ที่ดำเนินการ	กองช่าง
18	โครงการวางท่อระบายน้ำ บริเวณหน้าบ้านนางคำเบา	เพื่อการระบายน้ำที่สะดวกและป้องกันปัญหาน้ำท่วม	วางท่อขนาด \varnothing 0.40 เมตร ระยะทาง 200 เมตร พร้อมเทคอนกรีต ตามแบบ อบต.กำหนด	150,000	150,000	150,000	150,000	150,000	การระบายน้ำที่สะดวกขึ้น ร้อยละ 40	น้ำไม่ท่วมซึ่งบริเวณพื้นที่ที่ดำเนินการ	กองช่าง
19	โครงการก่อสร้างถนน คสล. จากบ้านนายสุวัน ถึงประปาหมู่บ้านห้วยแคน	เพื่อให้ประชาชนมีถนนใช้สัญจรที่สะดวก ลดอุบัติเหตุ และขนส่งผลผลิตทางการเกษตรที่สะดวกมากขึ้น	ถนนกว้าง 4 เมตร ยาว 210 เมตร หนา 0.15 เมตร ตามแบบ อบต. กำหนด	210,000	210,000	210,000	210,000	210,000	ประชาชน ร้อยละ 40 มีความพึงพอใจ	ประชาชนมีถนนสัญจรไปมา และขนส่งผลผลิตทางการเกษตรที่สะดวกขึ้น	กองช่าง
20	โครงการก่อสร้างท่อลอดเหลี่ยม บ้านห้วยแคน หมู่ที่ 8	เพื่อการระบายน้ำที่สะดวกป้องกันปัญหาน้ำท่วม	ท่อลอดเหลี่ยม ขนาด 2.10 x 2.10 เมตร ยาว 6 เมตร จำนวน 2 ช่อง พร้อมติดตั้งป้าย จำนวน 1 ป้าย ตามแบบ อบต.กำหนด	461,400	461,400	461,400	461,400	461,400	การระบายน้ำที่สะดวกขึ้น ร้อยละ 40	น้ำไม่ท่วมซึ่งบริเวณพื้นที่ที่ดำเนินการ	กองช่าง

ที่	โครงการ	วัตถุประสงค์	เป้าหมาย (ผลผลิตของโครงการ)	งบประมาณ					ตัวชี้วัด (KPI)	ผลที่คาดว่าจะได้รับ	หน่วยงาน รับผิดชอบหลัก
				ปี 2561 (บาท)	ปี 2562 (บาท)	ปี 2563 (บาท)	ปี 2564 (บาท)	ปี 2565 (บาท)			
21	โครงการก่อสร้างถนน คสล. จากบ้านห้วยแคน เชื่อมต่อบ้านโนนพลวง	เพื่อให้ประชาชนมีถนนใช้สัญจรที่สะดวก ลดอุบัติเหตุ และขนส่งผลผลิตทางการเกษตรที่สะดวกมากขึ้น	ถนนกว้าง 4 เมตร ยาว 115 เมตร หนา 0.15 เมตร หรือมีพื้นที่ คสล. ไม่น้อยกว่า 460 ตารางเมตร พร้อมติดตั้งป้ายโครงการ จำนวน 1 ป้าย และป้ายประชาสัมพันธ์โครงการ จำนวน 1 ป้าย (รายละเอียดตามแบบ ท.1-01 ที่ อบต.บัวใหญ่ กำหนด)		313,500	313,500	313,500	313,500	ประชาชนร้อยละ 80 มีความพึงพอใจ	ประชาชนมีถนนสัญจรไปมา และขนส่งผลผลิตทางการเกษตรที่สะดวกขึ้น	กองช่าง
22	โครงการขุดลอกลำห้วยแคน บ้านห้วยแคน หมู่ที่ 8	เพื่อให้ประชาชนสามารถกักเก็บน้ำไว้ใช้สำหรับอุปโภคบริโภค	ขนาดปากบ่อ กว้าง 14 เมตร ยาว 565 เมตร ลึก 2.00 เมตร ลาดเอียง 1 : 1 หรือปริมาณดินขุด ไม่น้อยกว่า 13,560 ลูกบาศก์เมตร รายละเอียด ตามแบบ ที่ อบต.บัวใหญ่ กำหนด			499,200	499,200	499,200	ประชาชนร้อยละ 50 มีความพึงพอใจ	ประชาชนมีน้ำใช้อย่างพอเพียง	กองช่าง
รวม	22 โครงการ	-	-	5,756,300	6,069,800	6,569,000	6,569,000	6,569,000	-	-	-

รายละเอียดโครงการพัฒนา

แผนพัฒนาท้องถิ่น (พ.ศ. 2561 - 2565)

องค์การบริหารส่วนตำบลบัวใหญ่ อำเภอบัวใหญ่ จังหวัดนครราชสีมา

ก. ยุทธศาสตร์จังหวัดที่ 2 เพื่อยกระดับสังคมให้เป็นเมืองน่าอยู่

ข. ยุทธศาสตร์การพัฒนาขององค์กรปกครองส่วนท้องถิ่นในเขตจังหวัดที่ 6 ยุทธศาสตร์ด้านการพัฒนาโครงสร้างพื้นฐาน

1. ยุทธศาสตร์ด้านการพัฒนาโครงสร้างพื้นฐาน

1.1 แผนงานอุตสาหกรรมและการโยธา

ที่	โครงการ	วัตถุประสงค์	เป้าหมาย (ผลผลิตของโครงการ)	งบประมาณ					ตัวชี้วัด (KPI)	ผลที่คาดว่าจะได้รับ	หน่วยงาน รับผิดชอบหลัก
				ปี 2561 (บาท)	ปี 2562 (บาท)	ปี 2563 (บาท)	ปี 2564 (บาท)	ปี 2565 (บาท)			
1	โครงการปรับปรุงซ่อมแซมฝายน้ำล้นบริเวณชลประทานบ้านดอนฆ่าเสือ	เพื่อให้ประชาชนมีน้ำสำหรับอุปโภคบริโภค	ปรับปรุงซ่อมแซมฝายน้ำล้นบริเวณชลประทาน บ้านดอนฆ่าเสือตามแบบ อบต.กำหนด	300,000	300,000	300,000	300,000	300,000	ประชาชนมีน้ำสำหรับอุปโภคบริโภค ร้อยละ 60	ประชาชนมีน้ำใช้ อย่างพอเพียง	กองช่าง
2	โครงการวางท่อระบายน้ำจากสามแยกชอยประปา ถึงสระน้ำหมู่บ้าน	เพื่อการระบายน้ำที่สะดวกและป้องกันปัญหาน้ำท่วม	วางท่อขนาด Ø 0.40 เมตร ระยะทาง 120 เมตร พร้อมฝาปิดตามแบบ อบต.กำหนด	150,000	150,000	150,000	150,000	150,000	การระบายน้ำที่สะดวกขึ้น ร้อยละ 40	น้ำไม่ท่วมขังบริเวณพื้นที่ที่ดำเนินการ	กองช่าง

ที่	โครงการ	วัตถุประสงค์	เป้าหมาย (ผลผลิตของโครงการ)	งบประมาณ					ตัวชี้วัด (KPI)	ผลที่คาดว่าจะได้รับ	หน่วยงาน รับผิดชอบหลัก
				ปี 2561 (บาท)	ปี 2562 (บาท)	ปี 2563 (บาท)	ปี 2564 (บาท)	ปี 2565 (บาท)			
3	โครงการก่อสร้างถนน คสล. ซอยโรงสีตรงข้ามซอยบ้านกำนัน	เพื่อให้ประชาชนมีถนนใช้สัญจรที่สะดวก ลดอุบัติเหตุ และขนส่งผลผลิตทางการเกษตรที่สะดวกมากขึ้น	ถนนกว้าง 4 เมตร ยาว 81 เมตร หนา 0.15 เมตร หรือมีพื้นที่ใช้สอยไม่น้อยกว่า 324 ตารางเมตร ตามแบบ อบต.กำหนด	232,700	232,700	232,700	232,700	232,700	ประชาชนร้อยละ 40 มีความพึงพอใจ	ประชาชนมีถนนสัญจรไปมา และขนส่งผลผลิตทางการเกษตรที่สะดวกขึ้น	กองช่าง
4	โครงการก่อสร้างถนนหินคลุก จากบ้านดอนฆ่าเสือ ถึงชลประทาน หมู่ที่ 9	เพื่อให้ประชาชนมีถนนใช้สัญจรที่สะดวก ลดอุบัติเหตุ และขนส่งผลผลิตทางการเกษตรที่สะดวกมากขึ้น	ถนนกว้าง 4 เมตร ยาว 800 เมตร หนา 0.10 เมตร ตามแบบ อบต.กำหนด	210,000	210,000	210,000	210,000	210,000	ประชาชนร้อยละ 40 มีความพึงพอใจ	ประชาชนมีถนนสัญจรไปมา และขนส่งผลผลิตทางการเกษตรที่สะดวกขึ้น	กองช่าง
5	โครงการวางท่อระบายน้ำ จากแยกสวนเสาวณีย์ ถึงบ้านนางทองสุข	เพื่อการระบายน้ำที่สะดวกและป้องกันปัญหาน้ำท่วม	วางท่อขนาด Ø 0.40 เมตร ระยะทาง 300 เมตร พร้อมฝาปิดตามแบบ อบต.กำหนด	300,000	300,000	300,000	300,000	300,000	การระบายน้ำที่สะดวกขึ้น ร้อยละ 40	น้ำไม่ท่วมขังบริเวณพื้นที่ที่ดำเนินการ	กองช่าง
6	โครงการก่อสร้างถนน คสล. รอบสะพานองสะแบง (ต่อจากบปี 59)	เพื่อให้ประชาชนมีถนนใช้สัญจรที่สะดวก ลดอุบัติเหตุ และขนส่งผลผลิตทางการเกษตรที่สะดวกมากขึ้น	ถนนกว้าง 4 เมตร ยาว 200 เมตร หนา 0.15 เมตร ตามแบบ อบต.กำหนด	360,000	360,000	360,000	360,000	360,000	ประชาชนร้อยละ 40 มีความพึงพอใจ	ประชาชนมีถนนสัญจรไปมา และขนส่งผลผลิตทางการเกษตรที่สะดวกขึ้น	กองช่าง
7	โครงการก่อสร้างร่องระบายน้ำ จากบ้านนายสิงโต ศรีพิทักษ์ ถึงบ้านนางสมหมาย ศรีวุฒิพงษ์	เพื่อการระบายน้ำที่สะดวกและป้องกันปัญหาน้ำท่วม	ร่องระบายน้ำทรงตัวยู ระยะทาง 200 เมตร พร้อมฝาปิดตามแบบ อบต.กำหนด	300,000	300,000	300,000	300,000	300,000	การระบายน้ำที่สะดวกขึ้น ร้อยละ 40	น้ำไม่ท่วมขังบริเวณพื้นที่ที่ดำเนินการ	กองช่าง

ที่	โครงการ	วัตถุประสงค์	เป้าหมาย (ผลผลิตของโครงการ)	งบประมาณ					ตัวชี้วัด (KPI)	ผลที่คาดว่าจะได้รับ	หน่วยงาน รับผิดชอบหลัก
				ปี 2561 (บาท)	ปี 2562 (บาท)	ปี 2563 (บาท)	ปี 2564 (บาท)	ปี 2565 (บาท)			
8	โครงการซ่อมสร้างถนน คสล.จากบ้านนางทองสา ช่างเหล็ก ถึงบ้านนายไสว ศรีบุตดา	เพื่อให้ประชาชนมีถนนใช้สัญจรที่สะดวก ลดอุบัติเหตุ และขนส่งผลผลิตทางการเกษตรที่สะดวกมากขึ้น	ถนนกว้าง 4 เมตร ยาว 400 เมตร หนา 0.15 เมตร ตามแบบ อบต. กำหนด	360,000	360,000	360,000	360,000	360,000	ประชาชน ร้อยละ 40 มีความพึงพอใจ	ประชาชนมีถนนสัญจรไปมา และขนส่งผลผลิตทางการเกษตรที่สะดวกขึ้น	กองช่าง
9	โครงการก่อสร้างถนน คสล. จากบ้านนายชัยยงค์ กสิวัฒนา ถึงบ้านนายเสาร์ จตุวงศ์	เพื่อให้ประชาชนมีถนนใช้สัญจรที่สะดวก ลดอุบัติเหตุ และขนส่งผลผลิตทางการเกษตรที่สะดวกมากขึ้น	ถนนกว้าง 4 เมตร ยาว 70 เมตร หนา 0.15 เมตร ตามแบบ อบต. กำหนด	220,000	220,000	220,000	220,000	220,000	ประชาชน ร้อยละ 40 มีความพึงพอใจ	ประชาชนมีถนนสัญจรไปมา และขนส่งผลผลิตทางการเกษตรที่สะดวกขึ้น	กองช่าง
10	โครงการขยายไหล่ทางถนน จากวัดถึงโรงเรียนบ้านดอนฆ่าเสือ หมู่ที่ 9	เพื่อให้ประชาชนมีถนนใช้สัญจรที่สะดวก ลดอุบัติเหตุ และขนส่งผลผลิตทางการเกษตรที่สะดวกมากขึ้น	ขนาดกว้างข้างละ 1 เมตร ระยะทาง 400 เมตร ตามแบบ อบต.กำหนด	250,000	250,000	250,000	250,000	250,000	ประชาชน ร้อยละ 40 มีความพึงพอใจ	ประชาชนมีถนนสัญจรไปมา และขนส่งผลผลิตทางการเกษตรที่สะดวกขึ้น	กองช่าง
11	โครงการก่อสร้างถนนหินคลุก จากบ้านดอนฆ่าเสือ เชื่อมต่อบ้านสระครก	เพื่อให้ประชาชนมีถนนใช้สัญจรที่สะดวก ลดอุบัติเหตุ และขนส่งผลผลิตทางการเกษตรที่สะดวกมากขึ้น	ถนนกว้าง 6 เมตร ยาว 1,500 เมตร หนา 0.10 เมตร ตามแบบ อบต.กำหนด	240,000	240,000	240,000	240,000	240,000	ประชาชน ร้อยละ 40 มีความพึงพอใจ	ประชาชนมีถนนสัญจรไปมา และขนส่งผลผลิตทางการเกษตรที่สะดวกขึ้น	กองช่าง

ที่	โครงการ	วัตถุประสงค์	เป้าหมาย (ผลผลิตของโครงการ)	งบประมาณ					ตัวชี้วัด (KPI)	ผลที่คาดว่าจะได้รับ	หน่วยงาน รับผิดชอบหลัก
				ปี 2561 (บาท)	ปี 2562 (บาท)	ปี 2563 (บาท)	ปี 2564 (บาท)	ปี 2565 (บาท)			
12	โครงการซ่อมสร้างถนน คสล. จากบ้านนายประสงค์ สีมานอก ถึงบ้านนายสมพงษ์	เพื่อให้ประชาชนมีถนนใช้สัญจรที่สะดวก ลดอุบัติเหตุ และขนส่งผลผลิตทางการเกษตรที่สะดวกมากขึ้น	ถนนกว้าง 4 เมตร ยาว 200 เมตร หนา 0.15 เมตร ตามแบบ อบต. กำหนด	50,000	50,000	50,000	50,000	50,000	ประชาชนร้อยละ 40 มีความพึงพอใจ	ประชาชนมีถนนสัญจรไปมา และขนส่งผลผลิตทางการเกษตรที่สะดวกขึ้น	กองช่าง
13	โครงการซ่อมสร้างถนนลาดยางสายบ้านสระครก - ทางหลวง 202	เพื่อให้ประชาชนมีถนนใช้สัญจรที่สะดวก ลดอุบัติเหตุ และขนส่งผลผลิตทางการเกษตรที่สะดวกมากขึ้น	ถนนกว้าง 6 เมตร ยาว 204 เมตร หนา 0.05 เมตร หรือมีผิวจราจรไม่น้อยกว่า 1,224 ตารางเมตร ตามแบบ อบต. กำหนด	450,000	450,000	450,000	450,000	450,000	ประชาชนร้อยละ 40 มีความพึงพอใจ	ประชาชนมีถนนสัญจรไปมา และขนส่งผลผลิตทางการเกษตรที่สะดวกขึ้น	กองช่าง
14	โครงการก่อสร้างถนน คสล. บ้านดอนฆ่าเสือ หมู่ที่ 9 ต่อจากงบประมาณ ปี 2562 (ซอยหลังสวน)	เพื่อให้ประชาชนมีถนนใช้สัญจรที่สะดวก ลดอุบัติเหตุ และขนส่งผลผลิตทางการเกษตรที่สะดวกมากขึ้น	ขนาดกว้าง 4 เมตร ยาว 129 เมตร หนา 0.15 เมตร หรือมีพื้นที่ คสล. ไม่น้อยกว่า 516 ตารางเมตร พร้อมติดตั้งป้ายโครงการ จำนวน 1 ป้าย และป้ายประชาสัมพันธ์โครงการ จำนวน 1 ป้าย (รายละเอียดตามแบบ ท.1-01 ที่ อบต.บัวใหญ่ กำหนด)		350,000	350,000	350,000	350,000	ประชาชนร้อยละ 60 มีความพึงพอใจ	ประชาชนมีถนนสัญจรไปมา และขนส่งผลผลิตทางการเกษตรที่สะดวกขึ้น	กองช่าง
รวม	14 โครงการ	-	-	3,422,700	3,772,700	3,772,700	3,772,700	3,772,700	-	-	-

รายละเอียดโครงการพัฒนา

แผนพัฒนาท้องถิ่น (พ.ศ. 2561 - 2565)

องค์การบริหารส่วนตำบลบัวใหญ่ อำเภอบัวใหญ่ จังหวัดนครราชสีมา

ก. ยุทธศาสตร์จังหวัดที่ 5 การพัฒนาระบบการบริหารจัดการภาครัฐ รองรับ Smart City, Mice City และด้านอื่นๆ

ข. ยุทธศาสตร์การพัฒนาขององค์การปกครองส่วนท้องถิ่นในเขตจังหวัดที่ 6 ยุทธศาสตร์ด้านการพัฒนาโครงสร้างพื้นฐาน

1. ยุทธศาสตร์ด้านการพัฒนาโครงสร้างพื้นฐาน

1.1 แผนงานเคหะและชุมชน

ที่	โครงการ	วัตถุประสงค์	เป้าหมาย (ผลผลิตของโครงการ)	งบประมาณ					ตัวชี้วัด (KPI)	ผลที่คาดว่าจะได้รับ	หน่วยงาน รับผิดชอบหลัก
				ปี 2561 (บาท)	ปี 2562 (บาท)	ปี 2563 (บาท)	ปี 2564 (บาท)	ปี 2565 (บาท)			
1	บ้านสระครก หมู่ที่ 10 ขยายเขตระบบไฟฟ้า หมู่ที่ 10 จากบ้านเลขที่ 35 ไปทางทิศเหนือ ถึงชุมประตุมุมบ้าน	เพื่อให้ประชาชนมีไฟฟ้าใช้อย่าง ทั่วถึง	ขยายเขตระบบไฟฟ้า ระยะทาง 150 เมตร ตามแบบ อบต. กำหนด	150,000	150,000	150,000	150,000	150,000	ประชาชน ร้อยละ 60 มีไฟฟ้าใช้	ประชาชนมีไฟฟ้าใช้ อย่างเพียงพอ	กองช่าง
2	ขยายเขตระบบไฟฟ้า หมู่ที่ 10 จากเดิมหน้า รพ.สต.หัวหนอง ถึงบ้านนางวันวิสา ไพราม	เพื่อให้ประชาชนมีไฟฟ้าใช้อย่าง ทั่วถึง	ขยายเขตระบบไฟฟ้า ระยะทาง 150 เมตร ตามแบบ อบต. กำหนด	150,000	150,000	150,000	150,000	150,000	ประชาชน ร้อยละ 60 มีไฟฟ้าใช้	ประชาชนมีไฟฟ้าใช้ อย่างเพียงพอ	กองช่าง
3	ขยายเขตระบบไฟฟ้า หมู่ที่ 10 จากบ้านนางวันวิสา ไพราม ถึงบ้าน นายสมเกียรติ ทองดินนอก	เพื่อให้ประชาชนมีไฟฟ้าใช้อย่าง ทั่วถึง	ขยายเขตระบบไฟฟ้า ระยะทาง 150 เมตร ตามแบบ อบต. กำหนด	150,000	150,000	150,000	150,000	150,000	ประชาชน ร้อยละ 60 มีไฟฟ้าใช้	ประชาชนมีไฟฟ้าใช้ อย่างเพียงพอ	กองช่าง

ที่	โครงการ	วัตถุประสงค์	เป้าหมาย (ผลผลิตของโครงการ)	งบประมาณ					ตัวชี้วัด (KPI)	ผลที่คาดว่าจะ ได้รับ	หน่วยงาน รับผิดชอบหลัก
				ปี 2561 (บาท)	ปี 2562 (บาท)	ปี 2563 (บาท)	ปี 2564 (บาท)	ปี 2565 (บาท)			
4	โครงการติดตั้งไฟฟ้าส่องสว่าง บริเวณ ชุมชนประตูลำภูบ้าน	เพื่อให้ประชาชนมีไฟฟ้าใช้อย่าง ทั่วถึง	ติดตั้งไฟฟ้าส่องสว่าง บริเวณชุมชน ประตูลำภูบ้าน จำนวน 3 จุด ตามแบบ อบต.กำหนด	30,000	30,000	30,000	30,000	30,000	ประชาชน ร้อยละ 60 มีไฟฟ้าใช้	ประชาชนมีไฟฟ้าใช้ อย่างเพียงพอ	กองช่าง
รวม	4 โครงการ	-	-	480,000	480,000	480,000	480,000	480,000	-	-	-

รายละเอียดโครงการพัฒนา

แผนพัฒนาท้องถิ่น (พ.ศ. 2561 - 2565)

องค์การบริหารส่วนตำบลบัวใหญ่ อำเภอบัวใหญ่ จังหวัดนครราชสีมา

ก. ยุทธศาสตร์จังหวัดที่ 2 เพื่อยกระดับสังคมให้เป็นเมืองน่าอยู่

ข. ยุทธศาสตร์การพัฒนาขององค์กรปกครองส่วนท้องถิ่นในเขตจังหวัดที่ 6 ยุทธศาสตร์ด้านการพัฒนาโครงสร้างพื้นฐาน

1. ยุทธศาสตร์ด้านการพัฒนาโครงสร้างพื้นฐาน

1.2 แผนงานอุตสาหกรรมและการโยธา

ที่	โครงการ	วัตถุประสงค์	เป้าหมาย (ผลผลิตของโครงการ)	งบประมาณ					ตัวชี้วัด (KPI)	ผลที่คาดว่าจะได้รับ	หน่วยงาน รับผิดชอบหลัก
				ปี 2561 (บาท)	ปี 2562 (บาท)	ปี 2563 (บาท)	ปี 2564 (บาท)	ปี 2565 (บาท)			
1	บ้านสระครก หมู่ที่ 10 โครงการก่อสร้างถนน คสล. จากถนน ประปาหมู่บ้าน ถึงหน้าบ้านนายสำรวม คงคาน้อย	เพื่อให้ประชาชนมีถนนใช้สัญจร ที่สะดวก ลดอุบัติเหตุ และขนส่ง ผลผลิตทางการเกษตรที่สะดวก มากขึ้น	ถนนกว้าง 4 เมตร ยาว 255 เมตร หนา 0.15 เมตร ตามแบบ อบต. กำหนด	790,000	790,000	790,000	790,000	790,000	ประชาชน ร้อยละ 40 มีความ พึงพอใจ	ประชาชนมีถนนสัญจร ไปมา และขนส่ง ผลผลิตทางการเกษตร ที่สะดวกขึ้น	กองช่าง
2	โครงการก่อสร้างถนนดิน จากชุมชนประตู่ หมู่บ้าน ถึงเขตเทศบาลเมืองบัวใหญ่	เพื่อให้ประชาชนมีถนนใช้สัญจร ที่สะดวก ลดอุบัติเหตุ และขนส่ง ผลผลิตทางการเกษตรที่สะดวก มากขึ้น	ถนนกว้าง 4 เมตร ยาว 400 เมตร สูง 1 เมตร ตามแบบ อบต. กำหนด	100,000	100,000	100,000	100,000	100,000	ประชาชน ร้อยละ 40 มีความ พึงพอใจ	ประชาชนมีถนนสัญจร ไปมา และขนส่ง ผลผลิตทางการเกษตร ที่สะดวกขึ้น	กองช่าง

ที่	โครงการ	วัตถุประสงค์	เป้าหมาย (ผลผลิตของโครงการ)	งบประมาณ					ตัวชี้วัด (KPI)	ผลที่คาดว่าจะได้รับ	หน่วยงาน รับผิดชอบหลัก
				ปี 2561 (บาท)	ปี 2562 (บาท)	ปี 2563 (บาท)	ปี 2564 (บาท)	ปี 2565 (บาท)			
3	โครงการก่อสร้างถนนหินคลุก บ้านสระครก หมู่ที่ 10 บริเวณหลังอนามัยหัวหนอง	เพื่อให้ประชาชนมีถนนใช้สัญจรที่สะดวก ลดอุบัติเหตุ และขนส่งผลผลิตทางการเกษตรที่สะดวกมากขึ้น	1. ถนนกว้าง 4.50 เมตร ยาว 980 เมตร หนา 0.20 เมตร หรือปริมาณหินคลุกไม่น้อยกว่า 3,882 ลูกบาศก์เมตร 2. ดินถมกว้าง 5 เมตร ยาว 980 เมตร หนา 0.30 เมตร หรือปริมาณดินถมไม่น้อยกว่า 1,470 ลูกบาศก์เมตร ตามแบบมาตรฐานกรมทางหลวง ท.1-06 ที่ อบต.บัวใหญ่ กำหนด	857,000	857,000	857,000	857,000	857,000	ประชาชนร้อยละ 40 มีความพึงพอใจ	ประชาชนมีถนนสัญจรไปมา และขนส่งผลผลิตทางการเกษตรที่สะดวกขึ้น	กองช่าง
4	โครงการปรับปรุงซ่อมแซมถนน คสล. หมู่ที่ 10 ภายในหมู่บ้าน	เพื่อให้ประชาชนมีถนนใช้สัญจรที่สะดวก ลดอุบัติเหตุ และขนส่งผลผลิตทางการเกษตรที่สะดวกมากขึ้น	ถนนกว้าง 4 เมตร ยาว 300 เมตร หนา 0.15 เมตร ตามแบบ อบต. กำหนด	800,000	800,000	800,000	800,000	800,000	ประชาชนร้อยละ 40 มีความ	ประชาชนมีถนนสัญจรไปมา และขนส่งผลผลิตทางการเกษตร	กองช่าง
5	โครงการปรับปรุงซ่อมแซมถนนหินคลุกภายในซอยหมู่บ้าน (คุ้มใหญ่)	เพื่อให้ประชาชนมีถนนใช้สัญจรที่สะดวก ลดอุบัติเหตุ และขนส่งผลผลิตทางการเกษตรที่สะดวกมากขึ้น	ถนนกว้าง 4 เมตร ยาว 150 เมตร หนา 0.10 เมตร ตามแบบ อบต. กำหนด	120,000	120,000	120,000	120,000	120,000	ประชาชนร้อยละ 40 มีความ	ประชาชนมีถนนสัญจรไปมา และขนส่งผลผลิตทางการเกษตร	กองช่าง
6	โครงการปรับปรุงซ่อมแซมถนนหินคลุกจากบ้านนายทองสุข ถึงสามแยกบ้านนางพัชรินทร์ ศรีวิฑูมิพงษ์	เพื่อให้ประชาชนมีถนนใช้สัญจรที่สะดวก ลดอุบัติเหตุ และขนส่งผลผลิตทางการเกษตรที่สะดวกมากขึ้น	ถนนกว้าง 5 เมตร ยาว 300 เมตร หนา 0.10 เมตร ตามแบบ อบต. กำหนด	120,000	120,000	120,000	120,000	120,000	ประชาชนร้อยละ 40 มีความพึงพอใจ	ประชาชนมีถนนสัญจรไปมา และขนส่งผลผลิตทางการเกษตรที่สะดวกขึ้น	กองช่าง

ที่	โครงการ	วัตถุประสงค์	เป้าหมาย (ผลผลิตของโครงการ)	งบประมาณ					ตัวชี้วัด (KPI)	ผลที่คาดว่าจะได้รับ	หน่วยงาน รับผิดชอบหลัก
				ปี 2561 (บาท)	ปี 2562 (บาท)	ปี 2563 (บาท)	ปี 2564 (บาท)	ปี 2565 (บาท)			
7	โครงการปรับปรุงซ่อมแซมถนนดิน ลำห้วยใหญ่ จากที่นายนายจรูญ บุญมา ถึงที่นายนายสุเมตร ชัยบุตร	เพื่อให้ประชาชนมีถนนใช้สัญจร ที่สะดวก ลดอุบัติเหตุ และขนส่ง ผลผลิตทางการเกษตรที่สะดวก มากขึ้น	ถนนกว้าง 4 เมตร ยาว 600 เมตร หนา 0.10 เมตร ตามแบบ อบต. กำหนด	150,000	150,000	150,000	150,000	150,000	ประชาชน ร้อยละ 40 มีความ พึงพอใจ	ประชาชนมีถนนสัญจร ไปมา และขนส่ง ผลผลิตทางการเกษตร ที่สะดวกขึ้น	กองช่าง
8	โครงการก่อสร้างถนนดิน หมู่ที่ 10 จากถนนสายหัวหนอง-โนนตาเถร เชื่อมต่อเขตตำบลเสมาใหญ่	เพื่อให้ประชาชนมีถนนใช้สัญจร ที่สะดวก ลดอุบัติเหตุ และขนส่ง ผลผลิตทางการเกษตรที่สะดวก มากขึ้น	ถนนกว้าง 8 เมตร ยาว 1,500 เมตร หนา 0.10 เมตร ตามแบบ อบต.กำหนด	600,000	600,000	600,000	600,000	600,000	ประชาชน ร้อยละ 40 มีความ พึงพอใจ	ประชาชนมีถนนสัญจร ไปมา และขนส่ง ผลผลิตทางการเกษตร ที่สะดวกขึ้น	กองช่าง
9	โครงการก่อสร้างถนนหินคลุก จากบ้าน เลขที่ 23/1 ถึงที่นายนายสุรชิต ศรีวุฒิมพงษ์	เพื่อให้ประชาชนมีถนนใช้สัญจร ที่สะดวก ลดอุบัติเหตุ และขนส่ง ผลผลิตทางการเกษตรที่สะดวก มากขึ้น	ถนนกว้าง 5 เมตร ยาว 80 เมตร หนา 0.10 เมตร ตามแบบ อบต. กำหนด	350,000	350,000	350,000	350,000	350,000	ประชาชน ร้อยละ 40 มีความ พึงพอใจ	ประชาชนมีถนนสัญจร ไปมา และขนส่ง ผลผลิตทางการเกษตร ที่สะดวกขึ้น	กองช่าง
10	โครงการซ่อมแซมฝายน้ำล้น ลำห้วย สะแกราช	เพื่อให้ประชาชนมีน้ำสำหรับ อุปโภคบริโภค	ก่อสร้างฝายน้ำล้นแบบมาตรฐาน ขนาดกว้าง 8 เมตร ตามแบบ อบต.กำหนด	450,000	450,000	450,000	450,000	450,000	ประชาชน มีน้ำสำหรับ อุปโภคบริโภค ร้อยละ 60	ประชาชนมีน้ำใช้ อย่างเพียงพอ	กองช่าง

ที่	โครงการ	วัตถุประสงค์	เป้าหมาย (ผลผลิตของโครงการ)	งบประมาณ					ตัวชี้วัด (KPI)	ผลที่คาดว่าจะได้รับ	หน่วยงาน รับผิดชอบหลัก
				ปี 2561 (บาท)	ปี 2562 (บาท)	ปี 2563 (บาท)	ปี 2564 (บาท)	ปี 2565 (บาท)			
11	โครงการขุดลอกลำห้วยน้อย (คุ่มห้วย) บ้านสระครก หมู่ที่ 10	เพื่อให้ประชาชนมีน้ำใช้สำหรับ อุปโภคบริโภค	ขุดลอกลำห้วย ขนาดพื้นที่ 10 ไร่ (ตามแบบ อบต.กำหนด)	550,000	550,000	550,000	550,000	550,000	ประชาชน มีน้ำสำหรับ อุปโภคบริโภค ร้อยละ 60	ประชาชนมีน้ำใช้ อย่างพอเพียง	กองช่าง
12	โครงการปรับปรุง/พัฒนาพื้นที่ ที่สาธารณะโคกป่าช้า บ้านสระครก หมู่ที่ 10	เพื่อป้องกันการบุกรุกที่สาธารณะ	ปรับปรุงพื้นที่โคกป่าช้าตามสภาพ หรือตามแบบ อบต.กำหนด	100,000	100,000	100,000	100,000	100,000	ที่สาธารณะ มีพื้นที่ที่ตื้น ร้อยละ 60	ที่สาธารณะไม่ถูก บุกรุก	กองช่าง
13	โครงการปรับปรุงซ่อมแซมถนนดิน หมู่ที่ 10 บริเวณหน้า รพ.สต.หัวหนอง	เพื่อให้ประชาชนมีถนนใช้สัญจร ที่สะดวก ลดอุบัติเหตุ และขนส่ง ผลผลิตทางการเกษตรที่สะดวก มากขึ้น	ถนนกว้าง 4 เมตร ยาว 1,500 เมตร สูง 0.60 เมตร ตามแบบ อบต.กำหนด	220,000	220,000	220,000	220,000	220,000	ประชาชน ร้อยละ 40 มีความ พึงพอใจ	ประชาชนมีถนนสัญจร ไปมา และขนส่ง ผลผลิตทางการเกษตร ที่สะดวกขึ้น	กองช่าง
14	โครงการก่อสร้างท่อเหลี่ยม คสล. บ้านสระครก หมู่ที่ 10	เพื่อการระบายน้ำที่สะดวกและ ป้องกันปัญหาน้ำท่วม	กว้าง 2.10 เมตร สูง 2.10 เมตร ยาว 8 เมตร จำนวน 2 ช่องทาง พร้อมติดตั้งป้ายโครงการ จำนวน 1 ป้าย และป้ายประชาสัมพันธ์ โครงการ จำนวน 1 ป้าย รายละเอียด ตามแบบมาตรฐานกรมทางหลวงชนบท ที่ อบต.บัวใหญ่ กำหนด	497,000	497,000	497,000	497,000	497,000	ประชาชน ร้อยละ 70 มีความ พึงพอใจ	น้ำไม่ท่วมขังบริเวณ พื้นที่ที่ดำเนินการ	กองช่าง

ที่	โครงการ	วัตถุประสงค์	เป้าหมาย (ผลผลิตของโครงการ)	งบประมาณ					ตัวชี้วัด (KPI)	ผลที่คาดว่าจะได้รับ	หน่วยงาน รับผิดชอบหลัก
				ปี 2561 (บาท)	ปี 2562 (บาท)	ปี 2563 (บาท)	ปี 2564 (บาท)	ปี 2565 (บาท)			
15	โครงการก่อสร้างถนน คสล. จากบ้านนางเจือ ถึงถึงประปาหมู่บ้าน (หนองคูขาด)	เพื่อให้ประชาชนมีถนนใช้สัญจรที่สะดวก ลดอุบัติเหตุ และขนส่งผลผลิตทางการเกษตรที่สะดวกมากขึ้น	ถนนกว้าง 4 เมตร ยาว 100 เมตร หนา 0.15 เมตร หรือมีพื้นที่ คสล. ไม่น้อยกว่า 400 ตารางเมตร พร้อมติดตั้งป้ายโครงการ จำนวน 1 ป้าย และป้ายประชาสัมพันธ์โครงการ จำนวน 1 ป้าย (รายละเอียดตามแบบ ท.1-01 ที่ อบต.บัวใหญ่ กำหนด)		275,300	275,300	275,300	275,300	ประชาชนร้อยละ 70 มีความพึงพอใจ	ประชาชนมีถนนสัญจรไปมา และขนส่งผลผลิตทางการเกษตรที่สะดวกขึ้น	กองช่าง
16	โครงการซ่อมแซมฝายน้ำล้นลำห้วยสะแกราช	เพื่อให้ประชาชนมีน้ำสำหรับอุปโภคบริโภค	ซ่อมแซมฝายน้ำล้นลำห้วยสะแกราชตามแบบ อบต. กำหนด			500,000	500,000	500,000	ประชาชนมีน้ำสำหรับอุปโภคบริโภค ร้อยละ 60	ประชาชนมีน้ำใช้อย่างเพียงพอ	กองช่าง
17	โครงการก่อสร้างถนน คสล. จากศาลาถึงบ้านนายสวิง ทรายศาสตร์	เพื่อให้ประชาชนมีถนนใช้สัญจรที่สะดวก ลดอุบัติเหตุ และขนส่งผลผลิตทางการเกษตรที่สะดวกมากขึ้น	ถนนกว้าง 4 เมตร ยาว 150 เมตร หนา 0.15 เมตร ตามแบบ อบต. กำหนด			400,000	400,000	400,000	ประชาชนร้อยละ 60 มีความพึงพอใจ	ประชาชนมีถนนสัญจรไปมา และขนส่งผลผลิตทางการเกษตรที่สะดวกขึ้น	กองช่าง
รวม	17 โครงการ	-	-	5,704,000	5,979,300	6,879,300	6,879,300	6,879,300	-	-	-

รายละเอียดโครงการพัฒนา

แผนพัฒนาท้องถิ่น (พ.ศ. 2561 - 2565)

องค์การบริหารส่วนตำบลบัวใหญ่ อำเภอบัวใหญ่ จังหวัดนครราชสีมา

ก. ยุทธศาสตร์จังหวัดที่ 5 การพัฒนาระบบการบริหารจัดการภาครัฐ รองรับ Smart City, Mice City และด้านอื่นๆ

ข. ยุทธศาสตร์การพัฒนาขององค์กรปกครองส่วนท้องถิ่นในเขตจังหวัดที่ 6 ยุทธศาสตร์ด้านการพัฒนาโครงสร้างพื้นฐาน

1. ยุทธศาสตร์ด้านการพัฒนาโครงสร้างพื้นฐาน

1.1 แผนงานเคหะและชุมชน

ที่	โครงการ	วัตถุประสงค์	เป้าหมาย (ผลผลิตของโครงการ)	งบประมาณ					ตัวชี้วัด (KPI)	ผลที่คาดว่าจะได้รับ	หน่วยงาน รับผิดชอบหลัก
				ปี 2561 (บาท)	ปี 2562 (บาท)	ปี 2563 (บาท)	ปี 2564 (บาท)	ปี 2565 (บาท)			
1	บ้านน้ำอ้อม หมู่ที่ 11 ขยายเขตไฟฟ้า หมู่ที่ 11 จากหมู่บ้าน ถึงชลประทาน	เพื่อให้ประชาชนมีไฟฟ้าใช้อย่าง ทั่วถึง	ขยายเขตระบบไฟฟ้า ระยะทาง 450 เมตร ตามแบบ อบต. กำหนด	450,000	450,000	450,000	450,000	450,000	ประชาชน ร้อยละ 60 มีไฟฟ้าใช้	ประชาชนมีไฟฟ้าใช้ อย่างเพียงพอ	กองช่าง
2	ขยายเขตไฟฟ้า หมู่ที่ 11 จากบ้านนายวัชรินทร์ เมืองศรี ถึงบ้านนายบันลือเกียรติ หาญชัยศิริ	เพื่อให้ประชาชนมีไฟฟ้าใช้อย่าง ทั่วถึง	ขยายเขตระบบไฟฟ้า ระยะทาง 50 เมตร ตามแบบ อบต.กำหนด	15,000	15,000	15,000	15,000	15,000	ประชาชน ร้อยละ 60 มีไฟฟ้าใช้	ประชาชนมีไฟฟ้าใช้ อย่างเพียงพอ	กองช่าง
3	ขยายเขตไฟฟ้า หมู่ที่ 11 จากบ้านนางอนงค์ พงษ์อุดม ถึงบ้านนางน้อย แคนไชย	เพื่อให้ประชาชนมีไฟฟ้าใช้อย่าง ทั่วถึง	ขยายเขตระบบไฟฟ้า ระยะทาง 150 เมตร ตามแบบ อบต. กำหนด	45,000	45,000	45,000	45,000	45,000	ประชาชน ร้อยละ 60 มีไฟฟ้าใช้	ประชาชนมีไฟฟ้าใช้ อย่างเพียงพอ	กองช่าง

ที่	โครงการ	วัตถุประสงค์	เป้าหมาย (ผลผลิตของโครงการ)	งบประมาณ					ตัวชี้วัด (KPI)	ผลที่คาดว่าจะได้รับ	หน่วยงาน รับผิดชอบหลัก
				ปี 2561 (บาท)	ปี 2562 (บาท)	ปี 2563 (บาท)	ปี 2564 (บาท)	ปี 2565 (บาท)			
4	ขยายเขตไฟฟ้า หมู่ที่ 11 จากบ้านนายทองแดง หาญพรมกิติ ถึงบ้านนางปุ่น ธงอาจ	เพื่อให้ประชาชนมีไฟฟ้าใช้อย่าง ทั่วถึง	ขยายเขตระบบไฟฟ้า ระยะทาง 70 เมตร ตามแบบ อบต.กำหนด	17,000	17,000	17,000	17,000	17,000	ประชาชน ร้อยละ 60 มีไฟฟ้าใช้	ประชาชนมีไฟฟ้าใช้ อย่างเพียงพอ	กองช่าง
5	ขยายเขตไฟฟ้า หมู่ที่ 11 จากบ้านนางอิงอร แคนไชย ถึงบ้านนายบุญโฮม ชัยสงค์	เพื่อให้ประชาชนมีไฟฟ้าใช้อย่าง ทั่วถึง	ขยายเขตระบบไฟฟ้า ระยะทาง 80 เมตร ตามแบบ อบต.กำหนด	20,000	20,000	20,000	20,000	20,000	ประชาชน ร้อยละ 60 มีไฟฟ้าใช้	ประชาชนมีไฟฟ้าใช้ อย่างเพียงพอ	กองช่าง
6	ขยายเขตไฟฟ้า หมู่ที่ 11 จากบริเวณถังประปาหมู่บ้าน ถึงบ้านนางทองมี สงค์มา	เพื่อให้ประชาชนมีไฟฟ้าใช้อย่าง ทั่วถึง	ขยายเขตระบบไฟฟ้า ระยะทาง 50 เมตร ตามแบบ อบต.กำหนด	15,000	15,000	15,000	15,000	15,000	ประชาชน ร้อยละ 60 มีไฟฟ้าใช้	ประชาชนมีไฟฟ้าใช้ อย่างเพียงพอ	กองช่าง
รวม	6 โครงการ	-	-	562,000	562,000	562,000	562,000	562,000	-	-	-

รายละเอียดโครงการพัฒนา

แผนพัฒนาท้องถิ่น (พ.ศ. 2561 - 2565)

องค์การบริหารส่วนตำบลบัวใหญ่ อำเภอบัวใหญ่ จังหวัดนครราชสีมา

ก. ยุทธศาสตร์จังหวัดที่ 2 เพื่อยกระดับสังคมให้เป็นเมืองน่าอยู่

ข. ยุทธศาสตร์การพัฒนาขององค์กรปกครองส่วนท้องถิ่นในเขตจังหวัดที่ 6 ยุทธศาสตร์ด้านการพัฒนาโครงสร้างพื้นฐาน

1. ยุทธศาสตร์ด้านการพัฒนาโครงสร้างพื้นฐาน

1.2 แผนงานอุตสาหกรรมและการโยธา

ที่	โครงการ	วัตถุประสงค์	เป้าหมาย (ผลผลิตของโครงการ)	งบประมาณ					ตัวชี้วัด (KPI)	ผลที่คาดว่าจะได้รับ	หน่วยงาน รับผิดชอบหลัก
				ปี 2561 (บาท)	ปี 2562 (บาท)	ปี 2563 (บาท)	ปี 2564 (บาท)	ปี 2565 (บาท)			
1	โครงการซ่อมสร้างถนน คสล. จากสะพาน้ำอ้อม ถึงบ้านนายทองแดง ปะวะรัง	เพื่อให้ประชาชนมีถนนใช้สัญจรที่สะดวก ลดอุบัติเหตุ และขนส่ง	ถนนกว้าง 4 เมตร ยาว 150 เมตร หนา 0.15 เมตร ตามแบบ อบต. กำหนด			400,000	400,000	400,000	ประชาชนร้อยละ 40 มีความพึงพอใจ	ประชาชนมีถนนสัญจรไปมา และขนส่ง	กองช่าง
2	โครงการก่อสร้างถนน คสล. ซอยบ้านนายปฏิภาณ ถึงบ้านนางน้อย แคนชัย	เพื่อให้ประชาชนมีถนนใช้สัญจรที่สะดวก ลดอุบัติเหตุ และขนส่ง	ถนนกว้าง 3 เมตร ยาว 30 เมตร หนา 0.15 เมตร ตามแบบ อบต. กำหนด			70,000	70,000	70,000	ประชาชนร้อยละ 40 มีความพึงพอใจ	ประชาชนมีถนนสัญจรไปมา และขนส่ง	กองช่าง

ที่	โครงการ	วัตถุประสงค์	เป้าหมาย (ผลผลิตของโครงการ)	งบประมาณ					ตัวชี้วัด (KPI)	ผลที่คาดว่าจะได้รับ	หน่วยงาน รับผิดชอบหลัก
				ปี 2561 (บาท)	ปี 2562 (บาท)	ปี 2563 (บาท)	ปี 2564 (บาท)	ปี 2565 (บาท)			
3	โครงการก่อสร้างถนน คสล. จากบ้านนางหนูทิพย์ ถึงบ้านนางรุ่งรัมย์ นาคสังข์	เพื่อให้ประชาชนมีถนนใช้สัญจรที่สะดวก ลดอุบัติเหตุ และขนส่งผลผลิตทางการเกษตรที่สะดวกมากขึ้น	ถนนกว้าง 3 เมตร ยาว 30 เมตร หนา 0.15 เมตร ตามแบบ อบต. กำหนด	100,000	100,000	100,000	100,000	100,000	ประชาชนร้อยละ 40 มีความพึงพอใจ	ประชาชนมีถนนสัญจรไปมา และขนส่งผลผลิตทางการเกษตรที่สะดวกขึ้น	กองช่าง
4	โครงการก่อสร้างถนน คสล. จากบ้านนายบุญลือเกียรติ์ ถึงบ้านนางสำราญหาญไถ่	เพื่อให้ประชาชนมีถนนใช้สัญจรที่สะดวก ลดอุบัติเหตุ และขนส่งผลผลิตทางการเกษตรที่สะดวกมากขึ้น	ถนนกว้าง 4 เมตร ยาว 30 เมตร หนา 0.15 เมตร ตามแบบ อบต. กำหนด	100,000	100,000	100,000	100,000	100,000	ประชาชนร้อยละ 40 มีความพึงพอใจ	ประชาชนมีถนนสัญจรไปมา และขนส่งผลผลิตทางการเกษตรที่สะดวกขึ้น	กองช่าง
5	โครงการวางท่อระบายน้ำ จากที่สาธารณะ ลงคลองอีสานเขียว	เพื่อการระบายน้ำที่สะดวกป้องกันปัญหาน้ำท่วม	วางท่อ ขนาด Ø 0.80 เมตร จำนวน 20 ท่อน ตามแบบ อบต. กำหนด	50,000	50,000	50,000	50,000	50,000	การระบายน้ำที่สะดวกขึ้น ร้อยละ 40	น้ำไม่ท่วมขังบริเวณพื้นที่ที่ดำเนินการ	กองช่าง
6	โครงการปรับปรุงซ่อมแซมลำห้วยโสภะชี้นู เชื่อมต่อลำห้วยแคน	เพื่อให้ประชาชนมีน้ำใช้สำหรับอุปโภคบริโภค	กว้าง 20 เมตร ยาว 800 เมตร ตามแบบ อบต. กำหนด	300,000	300,000	300,000	300,000	300,000	ประชาชนมีน้ำสำหรับอุปโภคบริโภค ร้อยละ 60	ประชาชนมีน้ำใช้อย่างพอเพียง	กองช่าง

ที่	โครงการ	วัตถุประสงค์	เป้าหมาย (ผลผลิตของโครงการ)	งบประมาณ					ตัวชี้วัด (KPI)	ผลที่คาดว่าจะได้รับ	หน่วยงาน รับผิดชอบหลัก
				ปี 2561 (บาท)	ปี 2562 (บาท)	ปี 2563 (บาท)	ปี 2564 (บาท)	ปี 2565 (บาท)			
7	โครงการขุดลอกลำห้วยโสภีขึ้นหมู่บ้านน้ำอ้อม	เพื่อให้ประชาชนสามารถกักเก็บน้ำไว้ใช้สำหรับอุปโภคบริโภค	กว้าง 20 เมตร ยาว 800 เมตร ตามแบบ อบต.กำหนด	300,000	300,000	300,000	300,000	300,000	ประชาชนมีน้ำสำหรับอุปโภคบริโภค ร้อยละ 60	ประชาชนมีน้ำใช้ อย่างพอเพียง	กองช่าง
8	โครงการก่อสร้างถนน คสล. จากบ้านนายเฉลียว กล้าหาญ ถึงชลประทาน	เพื่อให้ประชาชนมีถนนใช้สัญจรที่สะดวก ลดอุบัติเหตุ และขนส่งผลผลิตทางการเกษตรที่สะดวกมากขึ้น	ถนนกว้าง 4 เมตร ยาว 450 เมตร หนา 0.15 เมตร ตามแบบ อบต. กำหนด	300,000	300,000	300,000	300,000	300,000	ประชาชน ร้อยละ 40 มีความพึงพอใจ	ประชาชนมีถนนสัญจรไปมา และขนส่งผลผลิตทางการเกษตรที่สะดวกขึ้น	กองช่าง
9	โครงการวางท่อระบายน้ำ จากสระบ้านน้ำอ้อม ถึงลำห้วยโสภีขึ้น	เพื่อให้ประชาชนมีน้ำสำหรับอุปโภคบริโภค	วางท่อ ขนาด Ø 0.40 เมตร ระยะทาง 250 เมตร ตามแบบ อบต.กำหนด	150,000	150,000	150,000	150,000	150,000	การระบายน้ำที่สะดวกขึ้น ร้อยละ 40	ประชาชนมีน้ำใช้ อย่างเพียงพอ	กองช่าง
10	โครงการก่อสร้างถนน คสล. จากบ้านนายปุ่นธงอาจ ถึงลำห้วยโสภีขึ้น	เพื่อให้ประชาชนมีถนนใช้สัญจรที่สะดวก ลดอุบัติเหตุ และขนส่งผลผลิตทางการเกษตรที่สะดวกมากขึ้น	ถนนกว้าง 5 เมตร ยาว 30 เมตร หนา 0.15 เมตร ตามแบบ อบต. กำหนด	80,000	80,000	80,000	80,000	80,000	ประชาชน ร้อยละ 40 มีความพึงพอใจ	ประชาชนมีถนนสัญจรไปมา และขนส่งผลผลิตทางการเกษตรที่สะดวกขึ้น	กองช่าง

ที่	โครงการ	วัตถุประสงค์	เป้าหมาย (ผลผลิตของโครงการ)	งบประมาณ					ตัวชี้วัด (KPI)	ผลที่คาดว่าจะได้รับ	หน่วยงาน รับผิดชอบหลัก
				ปี 2561 (บาท)	ปี 2562 (บาท)	ปี 2563 (บาท)	ปี 2564 (บาท)	ปี 2565 (บาท)			
11	โครงการปรับปรุงซ่อมแซมถนนดินบริเวณข้างกำแพง บริษัท สุวรรณเกลียวทอง	เพื่อให้ประชาชนมีถนนใช้สัญจรที่สะดวก ลดอุบัติเหตุ และขนส่งผลผลิตทางการเกษตรที่สะดวกมากขึ้น	ถนนกว้าง 4 เมตร ยาว 400 เมตร หนา 0.10 เมตร ตามแบบ อบต.กำหนด	90,000	90,000	90,000	90,000	90,000	ประชาชนร้อยละ 40 มีความพึงพอใจ	ประชาชนมีถนนสัญจรไปมา และขนส่งผลผลิตทางการเกษตรที่สะดวกขึ้น	กองช่าง
12	โครงการก่อสร้างถนน คสล. จากบ้านนางสุวรรณ ถึงถนนลาดยางหลวงชนบท	เพื่อให้ประชาชนมีถนนใช้สัญจรที่สะดวก ลดอุบัติเหตุ และขนส่งผลผลิตทางการเกษตรที่สะดวกมากขึ้น	ถนนกว้าง 4 เมตร ยาว 300 เมตร หนา 0.15 เมตร ตามแบบ อบต.กำหนด	600,000	600,000	600,000	600,000	600,000	ประชาชนร้อยละ 40 มีความพึงพอใจ	ประชาชนมีถนนสัญจรไปมา และขนส่งผลผลิตทางการเกษตรที่สะดวกขึ้น	กองช่าง
13	โครงการเสริมคันดินสระน้ำ บ้านน้ำอ้อม	เพื่อให้ประชาชนมีถนนใช้สัญจรที่สะดวก ลดอุบัติเหตุ และขนส่งผลผลิตทางการเกษตรที่สะดวกมากขึ้น	เสริมคันดินกันทรุด ตามสภาพ หรือ ตามแบบ อบต.กำหนด	100,000	100,000	100,000	100,000	100,000	ประชาชนร้อยละ 40 มีความพึงพอใจ	ประชาชนมีถนนสัญจรไปมา และขนส่งผลผลิตทางการเกษตรที่สะดวกขึ้น	กองช่าง
14	โครงการก่อสร้างถนนหินคลุก จากบ้านนางทองมี ถึงเขตเทศบาลเมืองบัวใหญ่	เพื่อให้ประชาชนมีถนนใช้สัญจรที่สะดวก ลดอุบัติเหตุ และขนส่งผลผลิตทางการเกษตรที่สะดวกมากขึ้น	ถนนกว้าง 4 เมตร ยาว 350 เมตร หนา 0.10 เมตร ตามแบบ อบต.กำหนด	120,000	120,000	120,000	120,000	120,000	ประชาชนร้อยละ 40 มีความพึงพอใจ	ประชาชนมีถนนสัญจรไปมา และขนส่งผลผลิตทางการเกษตรที่สะดวกขึ้น	กองช่าง

ที่	โครงการ	วัตถุประสงค์	เป้าหมาย (ผลผลิตของโครงการ)	งบประมาณ					ตัวชี้วัด (KPI)	ผลที่คาดว่าจะได้รับ	หน่วยงาน รับผิดชอบหลัก
				ปี 2561 (บาท)	ปี 2562 (บาท)	ปี 2563 (บาท)	ปี 2564 (บาท)	ปี 2565 (บาท)			
15	โครงการก่อสร้างถนนหินคลุก จากซอยบ้านนายประเสริฐ ถึงบ้านนายเทิดศักดิ์	เพื่อให้ประชาชนมีถนนใช้สัญจรที่สะดวก ลดอุบัติเหตุ และขนส่งผลผลิตทางการเกษตรที่สะดวกมากขึ้น	ถนนกว้าง 4 เมตร ยาว 300 เมตร หนา 0.10 เมตร ตามแบบ อบต.กำหนด	100,000	100,000	100,000	100,000	100,000	ประชาชนร้อยละ 40 มีความพึงพอใจ	ประชาชนมีถนนสัญจรไปมา และขนส่งผลผลิตทางการเกษตรที่สะดวกขึ้น	กองช่าง
16	โครงการปรับปรุงซ่อมแซมถนนดินจากซอยหลังอบต.บัวใหญ่ ถึงลำห้วยโสภีหิน	เพื่อให้ประชาชนมีถนนใช้สัญจรที่สะดวก ลดอุบัติเหตุ และขนส่งผลผลิตทางการเกษตรที่สะดวกมากขึ้น	ถนนกว้าง 6 เมตร ยาว 600 เมตร หนา 0.10 เมตร ตามแบบ อบต.กำหนด	220,000	220,000	220,000	220,000	220,000	ประชาชนร้อยละ 40 มีความพึงพอใจ	ประชาชนมีถนนสัญจรไปมา และขนส่งผลผลิตทางการเกษตรที่สะดวกขึ้น	กองช่าง
17	โครงการปรับปรุงซ่อมแซมระบบประปาหมู่บ้าน หมู่ที่ 11	เพื่อให้ประชาชนมีน้ำสำหรับอุปโภคบริโภค	ก่อสร้างฐานระบบประปาแบบเหล็ก พร้อมติดตั้งเครื่องกรองน้ำตามแบบ อบต.กำหนด	750,000	750,000	750,000	750,000	750,000	ประชาชนมีน้ำประปาใช้เพิ่มขึ้นร้อยละ 70	ประชาชนมีน้ำใช้ อย่างเพียงพอ	กองช่าง
18	โครงการขยายท่อส่งน้ำประปาบ้านน้ำอ้อม หมู่ที่ 11	เพื่อให้ประชาชนมีน้ำสำหรับอุปโภคบริโภค	วางท่อส่งน้ำ PVC ขนาด Ø 2 นิ้ว ความยาวรวม 450 เมตร ตามแบบ อบต.กำหนด	60,000	60,000	60,000	60,000	60,000	ประชาชนมีน้ำประปาใช้เพิ่มขึ้นร้อยละ 70	ประชาชนมีน้ำใช้ อย่างเพียงพอ	กองช่าง

ที่	โครงการ	วัตถุประสงค์	เป้าหมาย (ผลผลิตของโครงการ)	งบประมาณ					ตัวชี้วัด (KPI)	ผลที่คาดว่าจะได้รับ	หน่วยงาน รับผิดชอบหลัก
				ปี 2561 (บาท)	ปี 2562 (บาท)	ปี 2563 (บาท)	ปี 2564 (บาท)	ปี 2565 (บาท)			
19	โครงการปรับปรุงซ่อมแซมฝายน้ำล้นบ้านน้ำอ้อม หมู่ที่ 11	เพื่อให้ประชาชนมีน้ำสำหรับอุปโภคบริโภค	ปรับปรุงซ่อมแซมฝายน้ำล้นตามแบบ อบต.กำหนด	100,000	100,000	100,000	100,000	100,000	ประชาชนมีน้ำสำหรับอุปโภคบริโภค ร้อยละ 60	ประชาชนมีน้ำใช้ได้อย่างเพียงพอ	กองช่าง
20	โครงการก่อสร้างร่องระบายน้ำจากบ้านนายอภิชาติ ถึงบ้านนางมณฑา (แบบฝาปิด)	เพื่อการระบายน้ำที่สะดวกป้องกันปัญหาน้ำท่วม	ขนาดกว้าง 0.40 เมตร ลึก 0.40 เมตร ความยาวรวม 95 เมตร ตามแบบ อบต. กำหนด			180,000	180,000	180,000	การระบายน้ำที่สะดวกขึ้น ร้อยละ 40	ประชาชนมีน้ำใช้ได้อย่างเพียงพอ	กองช่าง
21	โครงการวางท่อระบายน้ำ สายบ้านนายชินกฤตนรมาต (ต่อจากบปี 60)	เพื่อการระบายน้ำที่สะดวกป้องกันปัญหาน้ำท่วม	วางท่อ ขนาดกว้าง 0.40 เมตร ระยะทาง 80 เมตร ตามแบบ อบต.กำหนด	100,000	100,000	100,000	100,000	100,000	การระบายน้ำที่สะดวกขึ้น ร้อยละ 40	น้ำไม่ท่วมซึ่งบริเวณพื้นที่ที่ดำเนินการ	กองช่าง
22	โครงการก่อสร้างถนน คสล. รอบสระน้ำอ้อม หมู่ที่ 11	เพื่อให้ประชาชนมีถนนใช้สัญจรที่สะดวก ลดอุบัติเหตุ และขนส่งผลผลิตทางการเกษตรที่สะดวกมากขึ้น	ถนนกว้าง 4 เมตร ยาว 105 เมตร หนา 0.15 เมตร หรือมีพื้นที่ใช้สอยไม่น้อยกว่า 420 ตารางเมตร ตามแบบ อบต.กำหนด	310,000	310,000	310,000	310,000	310,000	ประชาชนมีความพึงพอใจ ร้อยละ 40	ประชาชนมีถนนสัญจรไปมา และขนส่งผลผลิตทางการเกษตรที่สะดวกขึ้น	กองช่าง

ที่	โครงการ	วัตถุประสงค์	เป้าหมาย (ผลผลิตของโครงการ)	งบประมาณ					ตัวชี้วัด (KPI)	ผลที่คาดว่าจะได้รับ	หน่วยงาน รับผิดชอบหลัก
				ปี 2561 (บาท)	ปี 2562 (บาท)	ปี 2563 (บาท)	ปี 2564 (บาท)	ปี 2565 (บาท)			
23	โครงการก่อสร้างฝายน้ำล้นบ้านน้ำอ้อม บริเวณที่นายนายบัณฑิตเกียรติ หาญชัยศิริ	เพื่อให้ประชาชนมีน้ำสำหรับ อุปโภคบริโภค	จุดที่ 1 ขนาดกว้าง 20 เมตร ยาว 20 เมตร สันฝายสูง 2 เมตร พร้อมติดตั้งป้าย จำนวน 1 ป้าย ตามแบบ อบต.กำหนด จุดที่ 2 ขนาดกว้าง 20 เมตร ยาว 20 เมตร สันฝายสูง 2 เมตร พร้อมติดตั้งป้าย จำนวน 1 ป้าย ตามแบบ อบต.กำหนด	310,700	310,700	310,700	310,700	310,700	ประชาชน ร้อยละ 70 มีความ พึงพอใจ	ประชาชนมีน้ำใช้ อย่างเพียงพอ	กองช่าง
24	โครงการก่อสร้างท่อลอดเหลี่ยม คสล. บ้านน้ำอ้อม หมู่ที่ 11 (ลำห้วยโสภขี้หนู)	เพื่อการระบายน้ำที่สะดวกและ ป้องกันปัญหาน้ำท่วม	ขนาดกว้าง 2.10 เมตร สูง 2.10 เมตร ยาว 6 เมตร จำนวน 2 ช่องทาง พร้อมติดตั้งป้ายโครงการ จำนวน 1 ป้าย และป้ายประชาสัมพันธ์ โครงการ จำนวน 1 ป้าย (รายละเอียด ตามแบบมาตรฐานกรมทางหลวง ชนบท ที่ อบต.บัวใหญ่ กำหนด)		430,400	430,400	430,400	430,400	ประชาชน ร้อยละ 70 มีความ พึงพอใจ	น้ำไม่ท่วมขังบริเวณ พื้นที่ที่ดำเนินการ	กองช่าง

ที่	โครงการ	วัตถุประสงค์	เป้าหมาย (ผลผลิตของโครงการ)	งบประมาณ					ตัวชี้วัด (KPI)	ผลที่คาดว่าจะได้รับ	หน่วยงาน รับผิดชอบหลัก
				ปี 2561 (บาท)	ปี 2562 (บาท)	ปี 2563 (บาท)	ปี 2564 (บาท)	ปี 2565 (บาท)			
25	โครงการขุดลอกลำห้วยโสภีขึ้น บริเวณบ้านน้ำอ้อม	เพื่อให้ประชาชนสามารถกักเก็บน้ำ ไว้ใช้สำหรับอุปโภคบริโภค	ขนาดกว้าง 8.00 เมตร ยาว 980 เมตร ลึก 1.00 เมตร ลาดเอียง 1: 1 หรือมีปริมาณดินขุดไม่น้อย กว่า 6,860 ลูกบาศก์เมตร พร้อมติดตั้งป้ายโครงการ จำนวน 1 ป้าย และป้ายประชาสัมพันธ์ โครงการ จำนวน 1 ป้าย (รายละเอียดตามที่ อบต.บัวใหญ่ กำหนด)	249,100	249,100	249,100	249,100	249,100	ประชาชน ร้อยละ 50 มีความ พึงพอใจ	ประชาชนมีน้ำใช้ อย่างพอเพียง	กองช่าง
26	โครงการก่อสร้างถนน คสล. บ้านน้ำอ้อม หมู่ที่ 11 สายหลังโรงเรียน วัดประชานิมิตร	เพื่อให้ประชาชนมีถนนใช้สัญจร ที่สะดวก ลดอุบัติเหตุ และขนส่ง ผลผลิตทางการเกษตรที่สะดวก มากขึ้น	ขนาดกว้าง 5 เมตร ยาว 164 เมตร หนา 0.15 เมตร หรือมีพื้นที่ คสล. ไม่น้อยกว่า 820 ตารางเมตร พร้อม ติดตั้งป้ายโครงการ จำนวน 1 ป้าย และป้ายประชาสัมพันธ์โครงการ จำนวน 1 ป้าย (รายละเอียดตาม แบบ ท.01-01 ที่ อบต.บัวใหญ่ กำหนด)		575,400	575,400	575,400	575,400	ประชาชน ร้อยละ 40 มีความ พึงพอใจ	ประชาชนมีถนนสัญจร ไปมา และขนส่ง ผลผลิตทางการเกษตร ที่สะดวกขึ้น	กองช่าง
รวม	26 โครงการ	-	-	4,489,800	5,495,600	6,145,600	6,145,600	6,145,600	-	-	-

รายละเอียดโครงการพัฒนา

แผนพัฒนาท้องถิ่น (พ.ศ. 2561 - 2565)

องค์การบริหารส่วนตำบลบัวใหญ่ อำเภอบัวใหญ่ จังหวัดนครราชสีมา

ก. ยุทธศาสตร์จังหวัดที่ 5 การพัฒนาระบบการบริหารจัดการภาครัฐ รองรับ Smart City, Mice City และด้านอื่นๆ

ข. ยุทธศาสตร์การพัฒนาขององค์กรปกครองส่วนท้องถิ่นในเขตจังหวัดที่ 6 ยุทธศาสตร์ด้านการพัฒนาโครงสร้างพื้นฐาน

1. ยุทธศาสตร์ด้านการพัฒนาโครงสร้างพื้นฐาน

1.1 แผนงานเคหะและชุมชน

ที่	โครงการ	วัตถุประสงค์	เป้าหมาย (ผลผลิตของโครงการ)	งบประมาณ					ตัวชี้วัด (KPI)	ผลที่คาดว่าจะได้รับ	หน่วยงาน รับผิดชอบหลัก
				ปี 2561 (บาท)	ปี 2562 (บาท)	ปี 2563 (บาท)	ปี 2564 (บาท)	ปี 2565 (บาท)			
1	บ้านหันเก่า หมู่ที่ 12 ขยายเขตไฟฟ้าส่วนภูมิภาค หมู่ที่ 12 จากบ้านหันเก่า ไปคุ้มหนองแก	เพื่อให้ประชาชนมีไฟฟ้าใช้อย่าง ทั่วถึง	ขยายเขตระบบไฟฟ้าส่วนภูมิภาค ระยะทาง 1,300 เมตร ตามแบบ อบต.กำหนด	200,000	200,000	200,000	200,000	200,000	ประชาชน ร้อยละ 60 มีไฟฟ้าใช้	ประชาชนมีไฟฟ้าใช้ อย่างเพียงพอ	กองช่าง
2	ติดตั้งเสาไฟฟ้าแรงต่ำ หมู่ที่ 12 ไปบ้านนางละมัย จันภิรมย์	เพื่อให้ประชาชนมีไฟฟ้าใช้อย่าง ทั่วถึง	ติดตั้งเสาพร้อมขยายเขตไฟฟ้า แรงต่ำ จำนวน 1 ต้น ตามแบบ อบต.กำหนด	150,000	150,000	150,000	150,000	150,000	ประชาชน ร้อยละ 60 มีไฟฟ้าใช้	ประชาชนมีไฟฟ้าใช้ อย่างเพียงพอ	กองช่าง
3	ขยายไฟฟ้า หมู่ที่ 12 คุ้มหนองแก จากถนนลาดยาง ถึงบ้านนางปาวอนุกุล	เพื่อให้ประชาชนมีไฟฟ้าใช้อย่าง ทั่วถึง	ขยายเขตระบบไฟฟ้า ระยะทาง 600 เมตร ตามแบบ อบต. กำหนด	200,000	200,000	200,000	200,000	200,000	ประชาชน ร้อยละ 60 มีไฟฟ้าใช้	ประชาชนมีไฟฟ้าใช้ อย่างเพียงพอ	กองช่าง

ที่	โครงการ	วัตถุประสงค์	เป้าหมาย (ผลผลิตของโครงการ)	งบประมาณ					ตัวชี้วัด (KPI)	ผลที่คาดว่าจะได้รับ	หน่วยงาน รับผิดชอบหลัก
				ปี 2561 (บาท)	ปี 2562 (บาท)	ปี 2563 (บาท)	ปี 2564 (บาท)	ปี 2565 (บาท)			
4	โครงการจัดซื้อหม้อแปลงไฟฟ้า	เพื่อให้ประชาชนมีไฟฟ้าใช้อย่างทั่วถึง	จัดซื้อหม้อแปลงไฟฟ้า ตามแบบ อบต. กำหนด			500,000	500,000	500,000	ประชาชนร้อยละ 60 มีไฟฟ้าใช้	ประชาชนมีไฟฟ้าใช้อย่างเพียงพอ	กองช่าง
5	โครงการขยายเขตไฟฟ้าส่องสว่างสาธารณะ จากหมู่บ้านไปลานกีฬา	เพื่อให้ประชาชนมีไฟฟ้าใช้อย่างทั่วถึง	ขยายเขตไฟฟ้าส่องสว่างสาธารณะตามแบบ อบต. กำหนด			400,000	400,000	400,000	ประชาชนร้อยละ 60 มีไฟฟ้าใช้	ประชาชนมีไฟฟ้าใช้อย่างเพียงพอ	กองช่าง
รวม	5 โครงการ	-	-	550,000	550,000	1,450,000	1,450,000	1,450,000	-	-	-

รายละเอียดโครงการพัฒนา

แผนพัฒนาท้องถิ่น (พ.ศ. 2561 - 2565)

องค์การบริหารส่วนตำบลบัวใหญ่ อำเภอบัวใหญ่ จังหวัดนครราชสีมา

ก. ยุทธศาสตร์จังหวัดที่ 2 เพื่อยกระดับสังคมให้เป็นเมืองน่าอยู่

ข. ยุทธศาสตร์การพัฒนาขององค์กรปกครองส่วนท้องถิ่นในเขตจังหวัดที่ 6 ยุทธศาสตร์ด้านการพัฒนาโครงสร้างพื้นฐาน

1. ยุทธศาสตร์ด้านการพัฒนาโครงสร้างพื้นฐาน

1.2 แผนงานอุตสาหกรรมและการโยธา

ที่	โครงการ	วัตถุประสงค์	เป้าหมาย (ผลผลิตของโครงการ)	งบประมาณ					ตัวชี้วัด (KPI)	ผลที่คาดว่าจะได้รับ	หน่วยงาน รับผิดชอบหลัก
				ปี 2561 (บาท)	ปี 2562 (บาท)	ปี 2563 (บาท)	ปี 2564 (บาท)	ปี 2565 (บาท)			
1	โครงการก่อสร้างถนนดิน ต่อจากถนนคสล. ในหมู่บ้าน ไปทางทิศใต้	เพื่อให้ประชาชนมีถนนใช้สัญจรที่สะดวก ลดอุบัติเหตุ และขนส่งผลผลิตทางการเกษตรที่สะดวกมากขึ้น	ถนนกว้าง 4 เมตร ยาว 500 เมตร สูงเฉลี่ย 1 เมตร ตามแบบ อบต. กำหนด	120,000	120,000	120,000	120,000	120,000	ประชาชนร้อยละ 40 มีความพึงพอใจ	ประชาชนมีถนนสัญจรไปมา และขนส่งผลผลิตทางการเกษตรที่สะดวกขึ้น	กองช่าง
2	โครงการก่อสร้างถนน คสล. จากศาลปู่ตา ไปหน้าวัดบ้านหันเก่า	เพื่อให้ประชาชนมีถนนใช้สัญจรที่สะดวก ลดอุบัติเหตุ และขนส่งผลผลิตทางการเกษตรที่สะดวกมากขึ้น	ถนนกว้าง 3 เมตร ยาว 140 เมตรหนา 0.15 เมตร หรือมีพื้นที่ใช้สอยไม่น้อยกว่า 420 ตารางเมตร ตามแบบ อบต. กำหนด	300,000	300,000	300,000	300,000	300,000	ประชาชนร้อยละ 40 มีความพึงพอใจ	ประชาชนมีถนนสัญจรไปมา และขนส่งผลผลิตทางการเกษตรที่สะดวกขึ้น	กองช่าง

ที่	โครงการ	วัตถุประสงค์	เป้าหมาย (ผลผลิตของโครงการ)	งบประมาณ					ตัวชี้วัด (KPI)	ผลที่คาดว่าจะได้รับ	หน่วยงาน รับผิดชอบหลัก
				ปี 2561 (บาท)	ปี 2562 (บาท)	ปี 2563 (บาท)	ปี 2564 (บาท)	ปี 2565 (บาท)			
3	โครงการก่อสร้างถนนหินคลุก ซอยคุ้ม หนองแก จากถนนลาดยาง ถึงบ้านนาง ปาว อนุกุล	เพื่อให้ประชาชนมีถนนใช้สัญจร ที่สะดวก ลดอุบัติเหตุ และขนส่ง ผลผลิตทางการเกษตรที่สะดวก มากขึ้น	ถนนกว้าง 4 เมตร ยาว 600 เมตร หนา 0.10 เมตร ตามแบบ อบต. กำหนด	160,000	160,000	160,000	160,000	160,000	ประชาชน ร้อยละ 40 มีความ พึงพอใจ	ประชาชนมีถนนสัญจร ไปมา และขนส่ง ผลผลิตทางการเกษตร ที่สะดวกขึ้น	กองช่าง
4	โครงการขยายพื้นผิวถนน (เสริมไหล่ทาง) จากเขตเทศบาล ถึงถนนลาดยาง	เพื่อให้ประชาชนมีถนนใช้สัญจร ที่สะดวก ลดอุบัติเหตุ และขนส่ง ผลผลิตทางการเกษตรที่สะดวก มากขึ้น	ขยายพื้นผิวถนน (เสริมไหล่ทาง) ตามแบบ อบต.กำหนด	200,000	200,000	200,000	200,000	200,000	ประชาชน ร้อยละ 40 มีความ พึงพอใจ	ประชาชนมีถนนสัญจร ไปมา และขนส่ง ผลผลิตทางการเกษตร ที่สะดวกขึ้น	กองช่าง
5	โครงการปรับปรุงซ่อมแซมถนน คสล. จากบ้านนางวารารณ์ ถึงบ้านนางสุข ก่อสูงเนิน	เพื่อให้ประชาชนมีถนนใช้สัญจร ที่สะดวก ลดอุบัติเหตุ และขนส่ง ผลผลิตทางการเกษตรที่สะดวก มากขึ้น	ถนนกว้าง 4 เมตร ยาว 160 เมตร หนา 0.15 เมตร ตามแบบ อบต. กำหนด	450,000	450,000	450,000	450,000	450,000	ประชาชน ร้อยละ 40 มีความ พึงพอใจ	ประชาชนมีถนนสัญจร ไปมา และขนส่ง ผลผลิตทางการเกษตร ที่สะดวกขึ้น	กองช่าง
6	โครงการก่อสร้างร่องระบายน้ำ จาก บ้านนายสนธิ ถึงบ้านนางสำรอง	เพื่อการระบายน้ำที่สะดวกป้องกัน ปัญหาน้ำท่วม	กว้าง 0.40 เมตร ลึก 0.40 เมตร ความยาวรวม 200 เมตร ตามแบบ อบต.กำหนด	250,000	250,000	250,000	250,000	250,000	การระบายน้ำ ที่สะดวกขึ้น ร้อยละ 40	น้ำไม่ท่วมขังบริเวณ พื้นที่ที่ดำเนินการ	กองช่าง
7	โครงการวางท่อระบายน้ำ จากบ้านนาย สนธิ กลางนอก ถึงบ้านนางหมึก จันทร์ภิรมย์	เพื่อการระบายน้ำที่สะดวกป้องกัน ปัญหาน้ำท่วม	ร่องระบายน้ำ พร้อมฝาปิด กว้าง 0.30 เมตร ยาว 300 เมตร พร้อมบ่อพัก ตามแบบ อบต. กำหนด	200,000	200,000	200,000	200,000	200,000	การระบายน้ำ ที่สะดวกขึ้น ร้อยละ 40	น้ำไม่ท่วมขังบริเวณ พื้นที่ที่ดำเนินการ	กองช่าง

ที่	โครงการ	วัตถุประสงค์	เป้าหมาย (ผลผลิตของโครงการ)	งบประมาณ					ตัวชี้วัด (KPI)	ผลที่คาดว่าจะได้รับ	หน่วยงาน รับผิดชอบหลัก
				ปี 2561 (บาท)	ปี 2562 (บาท)	ปี 2563 (บาท)	ปี 2564 (บาท)	ปี 2565 (บาท)			
8	โครงการวางท่อระบายน้ำ ในหมู่บ้าน และบริเวณถนนทางหลวงชนบท	เพื่อการระบายน้ำที่สะดวกป้องกันปัญหาน้ำท่วม	วางท่อขนาด Ø 0.60 เมตร ระยะยาว 1,300 เมตร ตามแบบ อบต.กำหนด	750,000	750,000	750,000	750,000	750,000	การระบายน้ำที่สะดวกขึ้น ร้อยละ 40	น้ำไม่ท่วมขังบริเวณพื้นที่ที่ดำเนินการ	กองช่าง
9	โครงการปรับปรุงซ่อมแซมถนนดิน จากศาลปู่ตา ไปถึงวัดบ้านหันเก่า	เพื่อให้ประชาชนมีถนนใช้สัญจรที่สะดวก ลดอุบัติเหตุ และขนส่งผลผลิตทางการเกษตรที่สะดวกมากขึ้น	ถนนกว้าง 5 เมตร ยาว 300 เมตร หนา 0.10 เมตร ตามแบบ อบต.กำหนด	90,000	90,000	90,000	90,000	90,000	ประชาชน ร้อยละ 40 มีความพึงพอใจ	ประชาชนมีถนนสัญจรไปมา และขนส่งผลผลิตทางการเกษตรที่สะดวกขึ้น	กองช่าง
10	โครงการก่อสร้างถนนดิน จากสามแยกคุ้มประปา ถึงบ้านนางสำรวย ม่านจอหอ	เพื่อให้ประชาชนมีถนนใช้สัญจรที่สะดวก ลดอุบัติเหตุ และขนส่งผลผลิตทางการเกษตรที่สะดวกมากขึ้น	ถนนกว้าง 5 เมตร ยาว 1,000 เมตร หนา 0.10 เมตร ตามแบบ อบต.กำหนด	300,000	300,000	300,000	300,000	300,000	ประชาชน ร้อยละ 40 มีความพึงพอใจ	ประชาชนมีถนนสัญจรไปมา และขนส่งผลผลิตทางการเกษตรที่สะดวกขึ้น	กองช่าง
11	โครงการก่อสร้างถนนดิน ซอยคุ้มหนองแก	เพื่อให้ประชาชนมีถนนใช้สัญจรที่สะดวก ลดอุบัติเหตุ และขนส่งผลผลิตทางการเกษตรที่สะดวกมากขึ้น	ถนนกว้าง 5 เมตร ยาว 800 เมตร หนา 0.10 เมตร ตามแบบ อบต.กำหนด	240,000	240,000	240,000	240,000	240,000	ประชาชน ร้อยละ 40 มีความพึงพอใจ	ประชาชนมีถนนสัญจรไปมา และขนส่งผลผลิตทางการเกษตรที่สะดวกขึ้น	กองช่าง
12	โครงการปรับปรุงซ่อมแซมถนนและท่อระบายน้ำ บ้านหันเก่า หมู่ที่ 12	เพื่อให้ประชาชนมีถนนใช้สัญจรที่สะดวกขึ้น และเพื่อเป็นการระบายน้ำป้องกันปัญหาน้ำท่วม	ถนนกว้าง 4 เมตร ยาว 8 เมตร หนา 0.15 เมตร หรือมีพื้นที่ใช้สอยไม่น้อยกว่า 56 ตารางเมตร ตามแบบ อบต.บัวใหญ่ กำหนด	60,000	60,000	60,000	60,000	60,000	การระบายน้ำที่สะดวกขึ้น ร้อยละ 40	ประชาชนมีถนนสัญจรไปมา และน้ำไม่ท่วมขังบริเวณพื้นที่ที่ดำเนินการ	กองช่าง

ที่	โครงการ	วัตถุประสงค์	เป้าหมาย (ผลผลิตของโครงการ)	งบประมาณ					ตัวชี้วัด (KPI)	ผลที่คาดว่าจะได้รับ	หน่วยงาน รับผิดชอบหลัก
				ปี 2561 (บาท)	ปี 2562 (บาท)	ปี 2563 (บาท)	ปี 2564 (บาท)	ปี 2565 (บาท)			
13	โครงการเจาะบ่อบาดาล บริเวณที่ สาธารณะประโยชน์บ้านหันเก่า	เพื่อให้ประชาชนมีน้ำใช้สำหรับ อุปโภคบริโภค	เจาะบ่อบาดาล จำนวน 2 บ่อ (ตามมาตรฐาน อบต.กำหนด)	250,000	250,000	250,000	250,000	250,000	ประชาชน มีน้ำสำหรับ อุปโภคบริโภค ร้อยละ 60	ประชาชนมีน้ำใช้ อย่างเพียงพอ	กองช่าง
14	โครงการก่อสร้างถนนหินคลุก จากสามแยกคุ้มประปา ไปยัง บ้านเลขที่ 94	เพื่อให้ประชาชนมีถนนใช้สัญจร ที่สะดวก ลดอุบัติเหตุ และขนส่ง ผลผลิตทางการเกษตรที่สะดวก มากขึ้น	ถนนกว้าง 4 เมตร ยาว 400 เมตร หนา 0.20 เมตร พร้อมดินกว้าง 4 เมตร สูง 0.30 เมตร ตามแบบ อบต. กำหนด		271,000	271,000	271,000	271,000	ประชาชน ร้อยละ 40 มีความ พึงพอใจ	ประชาชนมีถนนสัญจร ไปมา และขนส่ง ผลผลิตทางการเกษตร ที่สะดวกขึ้น	กองช่าง
15	โครงการก่อสร้างถนนดิน เข้าซอย บ้านเลขที่ 37,61,77,98 บ้านหันเก่า	เพื่อให้ประชาชนมีถนนใช้สัญจร ที่สะดวก ลดอุบัติเหตุ และขนส่ง ผลผลิตทางการเกษตรที่สะดวก มากขึ้น	ถนนกว้าง 5 เมตร ยาว 800 เมตร สูง 1.00 เมตร ตามแบบ อบต. กำหนด	240,000	240,000	240,000	240,000	240,000	ประชาชน ร้อยละ 40 มีความ พึงพอใจ	ประชาชนมีถนนสัญจร ไปมา และขนส่ง ผลผลิตทางการเกษตร ที่สะดวกขึ้น	กองช่าง
16	โครงการปรับปรุงซ่อมแซมระบบ ประปาหมู่บ้าน บ้านหันเก่า หมู่ที่ 12	เพื่อให้ประชาชนมีน้ำสำหรับ อุปโภคบริโภค	ปรับปรุงซ่อมแซมประปาหมู่บ้าน (ตามสภาพความเสียหาย) ตามแบบ อบต.กำหนด	100,000	100,000	100,000	100,000	100,000	ประชาชน มีน้ำประปา ใช้เพิ่มขึ้น ร้อยละ 70	ประชาชนมีน้ำใช้ อย่างเพียงพอ	กองช่าง

ที่	โครงการ	วัตถุประสงค์	เป้าหมาย (ผลผลิตของโครงการ)	งบประมาณ					ตัวชี้วัด (KPI)	ผลที่คาดว่าจะได้รับ	หน่วยงาน รับผิดชอบหลัก
				ปี 2561 (บาท)	ปี 2562 (บาท)	ปี 2563 (บาท)	ปี 2564 (บาท)	ปี 2565 (บาท)			
17	โครงการก่อสร้างฝายกักเก็บน้ำคลองอีสานเขียว	เพื่อให้ประชาชนมีน้ำสำหรับอุปโภคบริโภค	ก่อสร้างฝายกักเก็บน้ำคลองอีสานเขียว ตามแบบ อบต. กำหนด			500,000	500,000	500,000	ประชาชนมีน้ำสำหรับอุปโภคบริโภค ร้อยละ 60	ประชาชนมีน้ำใช้ อย่างเพียงพอ	กองช่าง
18	โครงการขุดลอกลำห้วยน้อยบ้านหันเก่า หมู่ที่ 12	เพื่อให้ประชาชนสามารถกักเก็บน้ำไว้ใช้สำหรับอุปโภคบริโภค	ปากบ่อกว้าง 18 เมตร ยาว 430 เมตร ลึก 2.0 เมตร ลาดเอียง 1:1 หรือมีปริมาณดินขุดไม่น้อยกว่า 13,760 ลูกบาศก์เมตร (รายละเอียดตามแบบที่ อบต.บัวใหญ่ กำหนด)		499,600	499,600	499,600	499,600	ประชาชน ร้อยละ 50 มีความพึงพอใจ	ประชาชนมีน้ำใช้ อย่างเพียงพอ	กองช่าง
รวม	18 โครงการ	-	-	3,710,000	4,480,600	4,980,600	4,980,600	4,980,600	-	-	-

รายละเอียดโครงการพัฒนา

แผนพัฒนาท้องถิ่น (พ.ศ. 2561 - 2565)

องค์การบริหารส่วนตำบลบัวใหญ่ อำเภอบัวใหญ่ จังหวัดนครราชสีมา

ก. ยุทธศาสตร์จังหวัดที่ 5 การพัฒนาระบบการบริหารจัดการภาครัฐ รองรับ Smart City, Mice City และด้านอื่นๆ

ข. ยุทธศาสตร์การพัฒนาขององค์กรปกครองส่วนท้องถิ่นในเขตจังหวัดที่ 6 ยุทธศาสตร์ด้านการพัฒนาโครงสร้างพื้นฐาน

1. ยุทธศาสตร์ด้านการพัฒนาโครงสร้างพื้นฐาน

1.1 แผนงานเคหะและชุมชน

ที่	โครงการ	วัตถุประสงค์	เป้าหมาย (ผลผลิตของโครงการ)	งบประมาณ					ตัวชี้วัด (KPI)	ผลที่คาดว่าจะได้รับ	หน่วยงาน รับผิดชอบหลัก
				ปี 2561 (บาท)	ปี 2562 (บาท)	ปี 2563 (บาท)	ปี 2564 (บาท)	ปี 2565 (บาท)			
1	บ้านคิมม่วง หมู่ที่ 13 ขยายเขตไฟฟ้า หมู่ที่ 13 จากที่นายนายสุนทร หงส์ขุนทด ถึงที่นายนายสุวรรณ วัฒนสิงห์	เพื่อให้ประชาชนมีไฟฟ้าใช้อย่าง ทั่วถึง	ขยายเขตระบบไฟฟ้า ระยะทาง 400 เมตร ตามแบบ อบต. กำหนด	180,000	180,000	180,000	180,000	180,000	ประชาชน ร้อยละ 60 มีไฟฟ้าใช้	ประชาชนมีไฟฟ้าใช้ อย่างเพียงพอ	กองช่าง
2	ขยายเขตไฟฟ้าส่วนภูมิภาค หมู่ที่ 13 จากบ้านนายสุนทร ถึงบ้านนายสุวรรณ วรรณสิงห์	เพื่อให้ประชาชนมีไฟฟ้าใช้อย่าง ทั่วถึง	ขยายเขตระบบไฟฟ้า ระยะทาง 300 เมตร ตามแบบ อบต. กำหนด	200,000	200,000	200,000	200,000	200,000	ประชาชน ร้อยละ 60 มีไฟฟ้าใช้	ประชาชนมีไฟฟ้าใช้ อย่างเพียงพอ	กองช่าง
3	ขยายเขตไฟฟ้า หมู่ที่ 13 จากบ้านนางสาวจำรัส ถึงบ้าน นางสาวสุชาดา จงอ่อนน้อม	เพื่อให้ประชาชนมีไฟฟ้าใช้อย่าง ทั่วถึง	ขยายเขตระบบไฟฟ้า ระยะทาง 400 เมตร ตามแบบ อบต. กำหนด	180,000	180,000	180,000	180,000	180,000	ประชาชน ร้อยละ 60 มีไฟฟ้าใช้	ประชาชนมีไฟฟ้าใช้ อย่างเพียงพอ	กองช่าง
รวม	3 โครงการ	-	-	560,000	560,000	560,000	560,000	560,000	-	-	-

รายละเอียดโครงการพัฒนา

แผนพัฒนาท้องถิ่น (พ.ศ. 2561 - 2565)

องค์การบริหารส่วนตำบลบัวใหญ่ อำเภอบัวใหญ่ จังหวัดนครราชสีมา

ก. ยุทธศาสตร์จังหวัดที่ 2 เพื่อยกระดับสังคมให้เป็นเมืองน่าอยู่

ข. ยุทธศาสตร์การพัฒนาขององค์กรปกครองส่วนท้องถิ่นในเขตจังหวัดที่ 6 ยุทธศาสตร์ด้านการพัฒนาโครงสร้างพื้นฐาน

1. ยุทธศาสตร์ด้านการพัฒนาโครงสร้างพื้นฐาน

1.2 แผนงานอุตสาหกรรมและการโยธา

ที่	โครงการ	วัตถุประสงค์	เป้าหมาย (ผลผลิตของโครงการ)	งบประมาณ					ตัวชี้วัด (KPI)	ผลที่คาดว่าจะได้รับ	หน่วยงาน รับผิดชอบหลัก
				ปี 2561 (บาท)	ปี 2562 (บาท)	ปี 2563 (บาท)	ปี 2564 (บาท)	ปี 2565 (บาท)			
1	โครงการก่อสร้างถนนหินคลุก จากหน้าวัด ไปทางบ้านป่าหางาย	เพื่อให้ประชาชนมีถนนใช้สัญจรที่สะดวก ลดอุบัติเหตุ และขนส่งผลผลิตทางการเกษตรที่สะดวกมากขึ้น	ถนนกว้าง 4 เมตร ยาว 1,000 เมตร หนา 0.10 เมตร ตามแบบ อบต.กำหนด	260,000	260,000	260,000	260,000	260,000	ประชาชนร้อยละ 40 มีความพึงพอใจ	ประชาชนมีถนนสัญจรไปมา และขนส่งผลผลิตทางการเกษตรที่สะดวกขึ้น	กองช่าง
2	โครงการวางท่อระบายน้ำ จากบ้านนางนฤมล ถึงบ้านนายสุวรรณวรรณสิงห์	เพื่อการระบายน้ำที่สะดวกป้องกันปัญหาน้ำท่วม	วางท่อ ขนาด Ø 0.40 เมตร ระยะทาง 20 เมตร พร้อมบ่อพัก 2 บ่อ ตามแบบ อบต.กำหนด	50,000	50,000	50,000	50,000	50,000	การระบายน้ำที่สะดวกขึ้น ร้อยละ 40	น้ำไม่ท่วมขังบริเวณพื้นที่ที่ดำเนินการ	กองช่าง

ที่	โครงการ	วัตถุประสงค์	เป้าหมาย (ผลผลิตของโครงการ)	งบประมาณ					ตัวชี้วัด (KPI)	ผลที่คาดว่าจะได้รับ	หน่วยงาน รับผิดชอบหลัก
				ปี 2561 (บาท)	ปี 2562 (บาท)	ปี 2563 (บาท)	ปี 2564 (บาท)	ปี 2565 (บาท)			
3	โครงการก่อสร้างร่องระบายน้ำ หมู่ที่ 13 ภายในหมู่บ้าน	เพื่อการระบายน้ำที่สะดวกป้องกันปัญหาน้ำท่วม	ขนาดกว้าง 0.40 เมตร ลึก 0.40 เมตร ความยาวรวม 300 เมตร พร้อมวางท่อและขยายไหล่ทางตามแบบ อบต.กำหนด	350,000	350,000	350,000	350,000	350,000	การระบายน้ำที่สะดวกขึ้น ร้อยละ 40	น้ำไม่ท่วมซึ่งบริเวณพื้นที่ที่ดำเนินการ	กองช่าง
4	โครงการปรับปรุงซ่อมแซมท่อระบายน้ำภายในหมู่บ้าน	เพื่อการระบายน้ำที่สะดวกป้องกันปัญหาน้ำท่วม	วางท่อขนาด \varnothing 0.40 เมตร ยาว 100 เมตร ตามแบบ อบต.กำหนด	500,000	500,000	500,000	500,000	500,000	การระบายน้ำที่สะดวกขึ้น ร้อยละ 40	น้ำไม่ท่วมซึ่งบริเวณพื้นที่ที่ดำเนินการ	กองช่าง
5	โครงการก่อสร้างถนน คสล. จากบ้านนางสุพิศ กล้าหาญ ถึงบ้านนางสาวสุชาดา	เพื่อให้ประชาชนมีถนนใช้สัญจรที่สะดวก ลดอุบัติเหตุ และขนส่งผลผลิตทางการเกษตรที่สะดวกมากขึ้น	ถนนกว้าง 4 เมตร ยาว 100 เมตร หนา 0.15 เมตร ตามแบบ อบต.กำหนด	300,000	300,000	300,000	300,000	300,000	ประชาชน ร้อยละ 40 มีความพึงพอใจ	ประชาชนมีถนนสัญจรไปมา และขนส่งผลผลิตทางการเกษตรที่สะดวกขึ้น	กองช่าง
6	โครงการก่อสร้างถนน คสล. จากถนนเส้นเดิม ถึงบ้านนางทองสี อยู่สูงเนิน	เพื่อให้ประชาชนมีถนนใช้สัญจรที่สะดวก ลดอุบัติเหตุ และขนส่งผลผลิตทางการเกษตรที่สะดวกมากขึ้น	ถนนกว้าง 5 เมตร ยาว 250 เมตร หนา 0.15 เมตร ตามแบบ อบต.กำหนด	900,000	900,000	900,000	900,000	900,000	ประชาชน ร้อยละ 40 มีความพึงพอใจ	ประชาชนมีถนนสัญจรไปมา และขนส่งผลผลิตทางการเกษตรที่สะดวกขึ้น	กองช่าง

ที่	โครงการ	วัตถุประสงค์	เป้าหมาย (ผลผลิตของโครงการ)	งบประมาณ					ตัวชี้วัด (KPI)	ผลที่คาดว่าจะได้รับ	หน่วยงาน รับผิดชอบหลัก
				ปี 2561 (บาท)	ปี 2562 (บาท)	ปี 2563 (บาท)	ปี 2564 (บาท)	ปี 2565 (บาท)			
7	โครงการก่อสร้างถนน คสล. จากบ้านนายปวิศ ถึงบ้านนางสมพิศ กล้าหาญ	เพื่อให้ประชาชนมีถนนใช้สัญจรที่สะดวก ลดอุบัติเหตุ และขนส่งผลผลิตทางการเกษตรที่สะดวกมากขึ้น	ถนนกว้าง 4 เมตร ยาว 120 เมตร หนา 0.15 เมตร ตามแบบ อบต. กำหนด	250,000	250,000	250,000	250,000	250,000	ประชาชนร้อยละ 40 มีความพึงพอใจ	ประชาชนมีถนนสัญจรไปมา และขนส่งผลผลิตทางการเกษตรที่สะดวกขึ้น	กองช่าง
8	โครงการก่อสร้างถนน คสล. จากบ้านคิมม่วง เชื่อมต่อกุ่มสวนผัก	เพื่อให้ประชาชนมีถนนใช้สัญจรที่สะดวก ลดอุบัติเหตุ และขนส่งผลผลิตทางการเกษตรที่สะดวกมากขึ้น	ถนนกว้าง 5 เมตร ยาว 136 เมตร หนา 0.15 เมตร หรือมีพื้นที่ คสล. ไม่น้อยกว่า 680 ตารางเมตร			500,000	500,000	500,000	ประชาชนร้อยละ 40 มีความพึงพอใจ	ประชาชนมีถนนสัญจรไปมา และขนส่งผลผลิตทางการเกษตรที่สะดวกขึ้น	กองช่าง
9	โครงการวางท่อระบายน้ำ บริเวณไหล่ทางถนนจากบ้านนางพัน ถึงสี่แยกกลางหมู่บ้าน	เพื่อการระบายน้ำที่สะดวกป้องกันปัญหาน้ำท่วม	วางท่อ ขนาด Ø 0.40 เมตร ระยะทาง 150 เมตร ตามแบบ อบต.กำหนด	90,000	90,000	90,000	90,000	90,000	การระบายน้ำที่สะดวกขึ้น ร้อยละ 40	น้ำไม่ท่วมขังบริเวณพื้นที่ที่ดำเนินการ	กองช่าง
10	โครงการวางท่อระบายน้ำ บริเวณไหล่ทางถนนจากบ้านนางแก้ว ถึงสี่แยกกลางหมู่บ้าน	เพื่อการระบายน้ำที่สะดวกป้องกันปัญหาน้ำท่วม	วางท่อ ขนาด Ø 0.40 เมตร ระยะทาง 150 เมตร ตามแบบ อบต.กำหนด	90,000	90,000	90,000	90,000	90,000	การระบายน้ำที่สะดวกขึ้น ร้อยละ 40	น้ำไม่ท่วมขังบริเวณพื้นที่ที่ดำเนินการ	กองช่าง
11	โครงการวางท่อระบายน้ำ บริเวณไหล่ทางถนนซอยบ้านนายบำรุง ถึงสามแยกบ้านนายสมาน บัวกอง	เพื่อการระบายน้ำที่สะดวกป้องกันปัญหาน้ำท่วม	วางท่อ ขนาด Ø 0.40 เมตร ระยะทาง 150 เมตร ตามแบบ อบต.กำหนด	90,000	90,000	90,000	90,000	90,000	การระบายน้ำที่สะดวกขึ้น ร้อยละ 40	น้ำไม่ท่วมขังบริเวณพื้นที่ที่ดำเนินการ	กองช่าง

ที่	โครงการ	วัตถุประสงค์	เป้าหมาย (ผลผลิตของโครงการ)	งบประมาณ					ตัวชี้วัด (KPI)	ผลที่คาดว่าจะได้รับ	หน่วยงาน รับผิดชอบหลัก
				ปี 2561 (บาท)	ปี 2562 (บาท)	ปี 2563 (บาท)	ปี 2564 (บาท)	ปี 2565 (บาท)			
12	โครงการวางท่อระบายน้ำ บริเวณไหล่ทางถนนจากสี่แยกกลางบ้าน ถึงบ้านนายบุญยัง	เพื่อการระบายน้ำที่สะดวกป้องกันปัญหาน้ำท่วม	วางท่อ ขนาด Ø 0.30 เมตร ระยะทาง 150 เมตร ตามแบบ อบต.กำหนด	90,000	90,000	90,000	90,000	90,000	การระบายน้ำที่สะดวกขึ้น ร้อยละ 40	น้ำไม่ท่วมขังบริเวณพื้นที่ที่ดำเนินการ	กองช่าง
13	โครงการวางท่อระบายน้ำ บริเวณไหล่ทางถนนจากสี่แยกกลางบ้าน ถึงบ้านนายปา ปากดี	เพื่อการระบายน้ำที่สะดวกป้องกันปัญหาน้ำท่วม	วางท่อ ขนาด Ø 0.30 เมตร ระยะทาง 150 เมตร ตามแบบ อบต.กำหนด	90,000	90,000	90,000	90,000	90,000	การระบายน้ำที่สะดวกขึ้น ร้อยละ 40	น้ำไม่ท่วมขังบริเวณพื้นที่ที่ดำเนินการ	กองช่าง
14	โครงการวางท่อระบายน้ำ บริเวณไหล่ทางถนนจากสี่แยกกลางบ้าน ถึงวัดสว่างอารมณ์	เพื่อการระบายน้ำที่สะดวกป้องกันปัญหาน้ำท่วม	วางท่อ ขนาด Ø 0.30 เมตร ระยะทาง 150 เมตร ตามแบบ อบต.กำหนด	90,000	90,000	90,000	90,000	90,000	การระบายน้ำที่สะดวกขึ้น ร้อยละ 40	น้ำไม่ท่วมขังบริเวณพื้นที่ที่ดำเนินการ	กองช่าง
15	โครงการก่อสร้างถนน คสล. หน้าบ้านนายวีระ ถึงบ้านนางหนูเดือน	เพื่อให้ประชาชนมีถนนใช้สัญจรที่สะดวก ลดอุบัติเหตุ และขนส่งผลผลิตทางการเกษตรที่สะดวกมากขึ้น	ถนนกว้าง 3 เมตร ยาว 100 เมตร หนา 0.15 เมตร ตามแบบ อบต.กำหนด	135,000	135,000	135,000	135,000	135,000	ประชาชนมีความพึงพอใจ ร้อยละ 40	ประชาชนมีถนนสัญจรไปมา และขนส่งผลผลิตทางการเกษตรที่สะดวกขึ้น	กองช่าง
16	โครงการก่อสร้างถนน คสล.จากบ้านนายทองเพชร ถึงสามแยกไปบ้านห้วยแคน	เพื่อให้ประชาชนมีถนนใช้สัญจรที่สะดวก ลดอุบัติเหตุ และขนส่งผลผลิตทางการเกษตรที่สะดวกมากขึ้น	ถนนกว้าง 4 เมตร ยาว 217 เมตร หนา 0.15 เมตร ตามแบบ อบต.กำหนด	434,000	434,000	434,000	434,000	434,000	ประชาชนมีความพึงพอใจ ร้อยละ 40	ประชาชนมีถนนสัญจรไปมา และขนส่งผลผลิตทางการเกษตรที่สะดวกขึ้น	กองช่าง

ที่	โครงการ	วัตถุประสงค์	เป้าหมาย (ผลผลิตของโครงการ)	งบประมาณ					ตัวชี้วัด (KPI)	ผลที่คาดว่าจะได้รับ	หน่วยงาน รับผิดชอบหลัก
				ปี 2561 (บาท)	ปี 2562 (บาท)	ปี 2563 (บาท)	ปี 2564 (บาท)	ปี 2565 (บาท)			
17	โครงการก่อสร้างถนนหินคลุก บริเวณสระประมง	เพื่อให้ประชาชนมีถนนใช้สัญจรที่สะดวก ลดอุบัติเหตุ และขนส่งผลผลิตทางการเกษตรที่สะดวกมากขึ้น	ถนนกว้าง 5 เมตร ยาว 1,000 เมตร หนา 0.10 เมตร พร้อมขยายไหล่ทาง ตามแบบ อบต. กำหนด	400,000	400,000	400,000	400,000	400,000	ประชาชนร้อยละ 40 มีความพึงพอใจ	ประชาชนมีถนนสัญจรไปมา และขนส่งผลผลิตทางการเกษตรที่สะดวกขึ้น	กองช่าง
18	โครงการก่อสร้างถนนหินคลุก จากบ้านคิมม่วง ไปบ้านป่าหวาย	เพื่อให้ประชาชนมีถนนใช้สัญจรที่สะดวก ลดอุบัติเหตุ และขนส่งผลผลิตทางการเกษตรที่สะดวกมากขึ้น	ถนนกว้าง 4 เมตร ยาว 830 เมตร หนา 0.20 เมตร หรือมีปริมาณหินคลุกไม่น้อยกว่า 664 ลบ.ม. (รายละเอียดตามแบบ ท.1-06 ที่ อบต.บัวใหญ่ กำหนด)	495,800	495,800	495,800	495,800	495,800	ประชาชนร้อยละ 40 มีความพึงพอใจ	ประชาชนมีถนนสัญจรไปมา และขนส่งผลผลิตทางการเกษตรที่สะดวกขึ้น	กองช่าง
19	โครงการปรับปรุงซ่อมแซมถนนลูกรังสายคิมม่วง เชื่อมต่อบ้านห้วยแคน	เพื่อให้ประชาชนมีถนนใช้สัญจรที่สะดวก ลดอุบัติเหตุ และขนส่งผลผลิตทางการเกษตรที่สะดวกมากขึ้น	ถนนกว้าง 4 เมตร ยาว 1,500 เมตร หนา 0.10 เมตร ตามแบบ อบต.กำหนด	180,000	180,000	180,000	180,000	180,000	ประชาชนร้อยละ 40 มีความพึงพอใจ	ประชาชนมีถนนสัญจรไปมา และขนส่งผลผลิตทางการเกษตรที่สะดวกขึ้น	กองช่าง
20	โครงการปรับปรุงซ่อมแซมถนนดินเข้าซอยบ้านนายอ่อนสา หอมกลิ่น	เพื่อให้ประชาชนมีถนนใช้สัญจรที่สะดวก ลดอุบัติเหตุ และขนส่งผลผลิตทางการเกษตรที่สะดวกมากขึ้น	ถนนกว้าง 2.50 เมตร ยาว 30 เมตร สูง 1 เมตร ตามแบบ อบต. กำหนด	4,500	4,500	4,500	4,500	4,500	ประชาชนร้อยละ 40 มีความพึงพอใจ	ประชาชนมีถนนสัญจรไปมา และขนส่งผลผลิตทางการเกษตรที่สะดวกขึ้น	กองช่าง

ที่	โครงการ	วัตถุประสงค์	เป้าหมาย (ผลผลิตของโครงการ)	งบประมาณ					ตัวชี้วัด (KPI)	ผลที่คาดว่าจะได้รับ	หน่วยงาน รับผิดชอบหลัก
				ปี 2561 (บาท)	ปี 2562 (บาท)	ปี 2563 (บาท)	ปี 2564 (บาท)	ปี 2565 (บาท)			
21	โครงการวางท่อระบายน้ำ จากสี่แยก หมู่บ้าน ถึงหน้าวัดสว่างอารมณ์	เพื่อการระบายน้ำที่สะดวก ป้องกันปัญหาน้ำท่วม	ท่อ ขนาด Ø 0.60 เมตร ระยะทาง 150 เมตร ตามแบบ อบต.กำหนด	120,000	120,000	120,000	120,000	120,000	การระบายน้ำ ที่สะดวกขึ้น ร้อยละ 40	น้ำไม่ท่วมซึ่งบริเวณ พื้นที่ที่ดำเนินการ	กองช่าง
22	โครงการก่อสร้างฝายน้ำล้น ลำห้วย รากไม้ บริเวณที่นานางจัน นิ้มกลาง	เพื่อให้ประชาชนมีน้ำสำหรับ อุปโภคบริโภค	กว้าง 8 เมตร ยาว 15 เมตร (ตามแบบ อบต. กำหนด)	350,000	350,000	350,000	350,000	350,000	ประชาชน มีน้ำสำหรับ อุปโภคบริโภค ร้อยละ 60	ประชาชนมีน้ำใช้ อย่างเพียงพอ	กองช่าง
23	โครงการก่อสร้างถนน คสล. บริเวณคุ้ม น้อยหนองตะลุมปึก	เพื่อให้ประชาชนมีถนนใช้สัญจร ที่สะดวก ลดอุบัติเหตุ และขนส่ง ผลผลิตทางการเกษตรที่สะดวก มากขึ้น	ถนนกว้าง 4 เมตร ยาว 210 เมตร หนา 0.15 เมตร ตามแบบ อบต. กำหนด	497,000	497,000	497,000	497,000	497,000	ประชาชน ร้อยละ 40 มีความ พึงพอใจ	ประชาชนมีถนนสัญจร ไปมา และขนส่ง ผลผลิตทางการเกษตร ที่สะดวกขึ้น	กองช่าง
24	โครงการก่อสร้างถนนหินคลุก จาก หนองตะลุมปึก ถึงบ้านห้วยแคน	เพื่อให้ประชาชนมีถนนใช้สัญจร ที่สะดวก ลดอุบัติเหตุ และขนส่ง ผลผลิตทางการเกษตรที่สะดวก มากขึ้น	ถนนกว้าง 5 เมตร ยาว 1,800 เมตร หนา 0.10 เมตร ตามแบบ อบต.กำหนด	285,000	285,000	285,000	285,000	285,000	ประชาชน ร้อยละ 40 มีความ พึงพอใจ	ประชาชนมีถนนสัญจร ไปมา และขนส่ง ผลผลิตทางการเกษตร ที่สะดวกขึ้น	กองช่าง

ที่	โครงการ	วัตถุประสงค์	เป้าหมาย (ผลผลิตของโครงการ)	งบประมาณ					ตัวชี้วัด (KPI)	ผลที่คาดว่าจะได้รับ	หน่วยงาน รับผิดชอบหลัก
				ปี 2561 (บาท)	ปี 2562 (บาท)	ปี 2563 (บาท)	ปี 2564 (บาท)	ปี 2565 (บาท)			
25	โครงการปรับปรุงซ่อมแซมฝายลำห้วย รากไม้ บ้านคิมม่วง หมู่ที่ 13	เพื่อให้ประชาชนมีน้ำสำหรับ อุปโภคบริโภค	ฝายน้ำล้น กว้าง 8 เมตร ยาว 15 เมตร (ตามสภาพความชำรุด) ตามแบบ อบต.กำหนด	150,000	150,000	150,000	150,000	150,000	ประชาชน มีน้ำสำหรับ อุปโภคบริโภค ร้อยละ 60	ประชาชนมีน้ำใช้ อย่างเพียงพอ	กองช่าง
26	โครงการปรับปรุงซ่อมแซมถนนหินคลุก ต่อจากถนนลาดยาง (เดิม) ถึงเขตรถไฟ	เพื่อให้ประชาชนมีถนนใช้สัญจร ที่สะดวก ลดอุบัติเหตุ และขนส่ง ผลผลิตทางการเกษตรที่สะดวก มากขึ้น	ถนนกว้าง 8 เมตร ยาว 1,500 เมตร หนา 0.10 เมตร ตาม อบต.กำหนด	850,000	850,000	850,000	850,000	850,000	ประชาชน ร้อยละ 40 มีความ พึงพอใจ	ประชาชนมีถนนสัญจร ไปมา และขนส่ง ผลผลิตทางการเกษตร ที่สะดวกขึ้น	กองช่าง
27	โครงการก่อสร้างถนน คสล. บ้านคิมม่วง หมู่ที่ 13 จากคุ่มน้อยหนองตะลุมปุ๊ก (ซอยกลางบ้าน)	เพื่อให้ประชาชนมีถนนใช้สัญจร ที่สะดวก ลดอุบัติเหตุ และขนส่ง ผลผลิตทางการเกษตรที่สะดวก มากขึ้น	ขนาดกว้าง 4 เมตร ยาว 129 เมตร หนา 0.15 เมตร หรือมีพื้นที่ คสล. ไม่น้อยกว่า 516 ตารางเมตร พร้อมติดตั้งป้ายโครงการ จำนวน 1 ป้าย และป้ายประชาสัมพันธ์ โครงการ จำนวน 1 ป้าย (รายละเอียดตามแบบ ท.1-01 ที่ อบต.บัวใหญ่ กำหนด)		350,000	350,000	350,000	350,000	ประชาชน ร้อยละ 60 มีความ พึงพอใจ	ประชาชนมีถนนสัญจร ไปมา และขนส่ง ผลผลิตทางการเกษตร ที่สะดวกขึ้น	กองช่าง

ที่	โครงการ	วัตถุประสงค์	เป้าหมาย (ผลผลิตของโครงการ)	งบประมาณ					ตัวชี้วัด (KPI)	ผลที่คาดว่าจะได้รับ	หน่วยงาน รับผิดชอบหลัก
				ปี 2561 (บาท)	ปี 2562 (บาท)	ปี 2563 (บาท)	ปี 2564 (บาท)	ปี 2565 (บาท)			
28	โครงการก่อสร้างถนนหินคลุก ซอยบ้านนายอุทัย บุญมา	เพื่อให้ประชาชนมีถนนใช้สัญจร ที่สะดวก ลดอุบัติเหตุ และขนส่ง ผลผลิตทางการเกษตรที่สะดวก มากขึ้น	ถนนกว้าง 4 เมตร ยาว 50 เมตร หนา 0.10 เมตร ตามแบบ อบต. กำหนด			40,000	40,000	40,000	ประชาชน ร้อยละ 40 มีความ พึงพอใจ	ประชาชนมีถนนสัญจร ไปมา และขนส่ง ผลผลิตทางการเกษตร ที่สะดวกขึ้น	กองช่าง
29	โครงการก่อสร้างถนน คสล. จากบ้านคิมม่วง เชื่อมต่อกุ่มสวนผัก	เพื่อให้ประชาชนมีถนนใช้สัญจร ที่สะดวก ลดอุบัติเหตุ และขนส่ง ผลผลิตทางการเกษตรที่สะดวก มากขึ้น	ถนนกว้าง 5 เมตร ยาว 84 เมตร หนา 0.15 เมตร หรือมีพื้นที่ใช้สอย ไม่น้อยกว่า 420 ตารางเมตร ตามแบบ อบต.กำหนด			310,000	310,000	310,000	ประชาชน ร้อยละ 40 มีความ พึงพอใจ	ประชาชนมีถนนสัญจร ไปมา และขนส่ง ผลผลิตทางการเกษตร ที่สะดวกขึ้น	กองช่าง
30	โครงการก่อสร้างท่อเหลี่ยม คสล. บ้านคิมม่วง หมู่ที่ 13 บริเวณที่นายนายอ่วย อัมมานะ	เพื่อการระบายน้ำที่สะดวกป้องกัน ปัญหาน้ำท่วม	ขนาดกว้าง 2.10 เมตร สูง 2.10 เมตร ยาว 6 เมตร จำนวน 2 ช่อง รายละเอียดตามแบบมาตรฐาน กรมทางหลวงชนบท ที่ อบต. บัวใหญ่ กำหนด			440,300	440,300	440,300	การระบายน้ำ ที่สะดวกขึ้น ร้อยละ 40	น้ำไม่ท่วมซึ่งบริเวณ พื้นที่ที่ดำเนินการ	กองช่าง
31	โครงการก่อสร้างท่อเหลี่ยม คสล. บ้านคิมม่วง หมู่ที่ 13 บริเวณที่นางสาวจันทร์ นิ่มกลาง	เพื่อการระบายน้ำที่สะดวกป้องกัน ปัญหาน้ำท่วม	ขนาดกว้าง 2.10 เมตร สูง 2.10 เมตร ยาว 6 เมตร จำนวน 2 ช่อง รายละเอียดตามแบบมาตรฐาน กรมทางหลวงชนบท ที่ อบต. บัวใหญ่ กำหนด			440,300	440,300	440,300	การระบายน้ำ ที่สะดวกขึ้น ร้อยละ 40	น้ำไม่ท่วมซึ่งบริเวณ พื้นที่ที่ดำเนินการ	กองช่าง
รวม	31 โครงการ	-	-	7,051,300	7,401,300	9,131,900	9,131,900	9,131,900	-	-	-

รายละเอียดโครงการพัฒนา

แผนพัฒนาท้องถิ่น (พ.ศ. 2561 - 2565)

องค์การบริหารส่วนตำบลบัวใหญ่ อำเภอบัวใหญ่ จังหวัดนครราชสีมา

ก. ยุทธศาสตร์จังหวัดที่ 5 การพัฒนาระบบการบริหารจัดการภาครัฐ รองรับ Smart City, Mice City และด้านอื่นๆ

ข. ยุทธศาสตร์การพัฒนาขององค์กรปกครองส่วนท้องถิ่นในเขตจังหวัดที่ 6 ยุทธศาสตร์ด้านการพัฒนาโครงสร้างพื้นฐาน

1. ยุทธศาสตร์ด้านการพัฒนาโครงสร้างพื้นฐาน

1.1 แผนงานเคหะและชุมชน

ที่	โครงการ	วัตถุประสงค์	เป้าหมาย (ผลผลิตของโครงการ)	งบประมาณ					ตัวชี้วัด (KPI)	ผลที่คาดว่าจะได้รับ	หน่วยงาน รับผิดชอบหลัก
				ปี 2561 (บาท)	ปี 2562 (บาท)	ปี 2563 (บาท)	ปี 2564 (บาท)	ปี 2565 (บาท)			
1	บ้านหนองแวงเนินสวรรค์ หมู่ที่ 14 ขยายเขตไฟฟ้า หมู่ที่ 14 บ้านหนองแวงเนินสวรรค์	เพื่อให้ประชาชนมีไฟฟ้าใช้ อย่างทั่วถึง	ขยายเขตระบบไฟฟ้า ระยะทาง 1,800 เมตร ตามแบบ อบต. กำหนด	450,000	450,000	450,000	450,000	450,000	ประชาชน ร้อยละ 60 มีไฟฟ้าใช้	ประชาชนมีไฟฟ้าใช้ อย่างเพียงพอ	กองช่าง
2	ขยายเขตไฟฟ้า หมู่ที่ 14 ด้านทิศตะวันตกของหมู่บ้าน	เพื่อให้ประชาชนมีไฟฟ้าใช้ อย่างทั่วถึง	ขยายเขตระบบไฟฟ้า ด้านทิศ ตะวันตกของหมู่บ้าน ตามแบบ อบต. กำหนด			400,000	400,000	400,000	ประชาชน ร้อยละ 60 มีไฟฟ้าใช้	ประชาชนมีไฟฟ้าใช้ อย่างเพียงพอ	กองช่าง
รวม	2 โครงการ	-	-	450,000	450,000	850,000	850,000	850,000	-	-	-

รายละเอียดโครงการพัฒนา

แผนพัฒนาท้องถิ่น (พ.ศ. 2561 - 2565)

องค์การบริหารส่วนตำบลบัวใหญ่ อำเภอบัวใหญ่ จังหวัดนครราชสีมา

ก. ยุทธศาสตร์จังหวัดที่ 2 เพื่อยกระดับสังคมให้เป็นเมืองน่าอยู่

ข. ยุทธศาสตร์การพัฒนาขององค์กรปกครองส่วนท้องถิ่นในเขตจังหวัดที่ 6 ยุทธศาสตร์ด้านการพัฒนาโครงสร้างพื้นฐาน

1. ยุทธศาสตร์ด้านการพัฒนาโครงสร้างพื้นฐาน

1.2 แผนงานอุตสาหกรรมและการโยธา

ที่	โครงการ	วัตถุประสงค์	เป้าหมาย (ผลผลิตของโครงการ)	งบประมาณ					ตัวชี้วัด (KPI)	ผลที่คาดว่าจะได้รับ	หน่วยงาน รับผิดชอบหลัก
				ปี 2561 (บาท)	ปี 2562 (บาท)	ปี 2563 (บาท)	ปี 2564 (บาท)	ปี 2565 (บาท)			
1	บ้านหนองแวงเนินสวรรค์ หมู่ที่ 14 โครงการก่อสร้างถนน คสล. บ้านหนองแวงเนินสวรรค์ หมู่ที่ 14 ต่อจากงบประมาณปี 2562	เพื่อให้ประชาชนมีถนนใช้สัญจร ที่สะดวก ลดอุบัติเหตุ และขนส่ง ผลผลิตทางการเกษตรที่สะดวก มากขึ้น	ขนาดกว้าง 4 เมตร ยาว 129 เมตร หนา 0.15 เมตร หรือมีพื้นที่ คสล. ไม่น้อยกว่า 516 ตารางเมตร พร้อมติดตั้งป้ายโครงการ จำนวน 1 ป้าย และป้ายประชาสัมพันธ์ โครงการ จำนวน 1 ป้าย (รายละเอียดตามแบบ ท.1-01 ที่ อบต.บัวใหญ่ กำหนด)		350,000	350,000	350,000	350,000	ประชาชน ร้อยละ 60 มีความ พึงพอใจ	ประชาชนมีถนนสัญจร ไปมา และขนส่ง ผลผลิตทางการเกษตร ที่สะดวกขึ้น	กองช่าง

ที่	โครงการ	วัตถุประสงค์	เป้าหมาย (ผลผลิตของโครงการ)	งบประมาณ					ตัวชี้วัด (KPI)	ผลที่คาดว่าจะได้รับ	หน่วยงาน รับผิดชอบหลัก
				ปี 2561 (บาท)	ปี 2562 (บาท)	ปี 2563 (บาท)	ปี 2564 (บาท)	ปี 2565 (บาท)			
2	โครงการก่อสร้างร่องระบายน้ำ บริเวณ คุ้มสามัคคี	เพื่อการระบายน้ำที่สะดวก ป้องกันปัญหาน้ำท่วม	ร่องระบายน้ำทรงตัวยู กว้าง 0.50 เมตร ลึก 0.60 เมตร ระยะทาง ยาว 300 เมตร ตามแบบ อบต. กำหนด	480,000	480,000	480,000	480,000	480,000	การระบายน้ำ ที่สะดวกขึ้น ร้อยละ 40	น้ำไม่ท่วมขังบริเวณ พื้นที่ที่ดำเนินการ	กองช่าง
3	โครงการก่อสร้างร่องระบายน้ำ คุ้มประปา	เพื่อการระบายน้ำที่สะดวก ป้องกันปัญหาน้ำท่วม	ร่องระบายน้ำ กว้าง 0.40 เมตร ลึก 0.40 เมตร ความยาวรวม 195 เมตร ตามแบบ อบต. กำหนด			222,000	222,000	222,000	การระบายน้ำ ที่สะดวกขึ้น ร้อยละ 40	น้ำไม่ท่วมขังบริเวณ พื้นที่ที่ดำเนินการ	กองช่าง
4	โครงการก่อสร้างถนน คสล. จากถนนลาดยาง ไปทางย่าโม	เพื่อให้ประชาชนมีถนนใช้สัญจร ที่สะดวก ลดอุบัติเหตุ และขนส่ง ผลผลิตทางการเกษตรที่สะดวก มากขึ้น	ถนนกว้าง 4 เมตร ยาว 105 เมตร หนา 0.15 เมตร หรือมีพื้นที่ใช้สอย ไม่น้อยกว่า 420 ตารางเมตร ตามแบบ อบต.กำหนด	300,000	300,000	300,000	300,000	300,000	ประชาชน ร้อยละ 40 มีความ พึงพอใจ	ประชาชนมีถนนสัญจร ไปมา และขนส่ง ผลผลิตทางการเกษตร ที่สะดวกขึ้น	กองช่าง
5	โครงการก่อสร้างร่องระบายน้ำ ภายในหมู่บ้าน	เพื่อการระบายน้ำที่สะดวกป้องกัน ปัญหาน้ำท่วม	กว้าง 0.40 เมตร ลึก 0.40 เมตร พร้อมวางท่อ ความยาวรวม 250 เมตร ตามแบบ อบต.กำหนด	300,000	300,000	300,000	300,000	300,000	การระบายน้ำ ที่สะดวกขึ้น ร้อยละ 40	น้ำไม่ท่วมขังบริเวณ พื้นที่ที่ดำเนินการ	กองช่าง
6	โครงการก่อสร้างถนน คสล. คุ้มน้อยเนินสวรรค์	เพื่อให้ประชาชนมีถนนใช้สัญจร ที่สะดวก ลดอุบัติเหตุ และขนส่ง ผลผลิตทางการเกษตรที่สะดวก มากขึ้น	ถนนกว้าง 4 เมตร ยาว 20 เมตร หนา 0.15 เมตร ตามแบบ อบต. กำหนด			55,000	55,000	55,000	ประชาชน ร้อยละ 40 มีความ พึงพอใจ	ประชาชนมีถนนสัญจร ไปมา และขนส่ง ผลผลิตทางการเกษตร ที่สะดวกขึ้น	กองช่าง

ที่	โครงการ	วัตถุประสงค์	เป้าหมาย (ผลผลิตของโครงการ)	งบประมาณ					ตัวชี้วัด (KPI)	ผลที่คาดว่าจะได้รับ	หน่วยงาน รับผิดชอบหลัก
				ปี 2561 (บาท)	ปี 2562 (บาท)	ปี 2563 (บาท)	ปี 2564 (บาท)	ปี 2565 (บาท)			
7	โครงการก่อสร้างร่องระบายน้ำ บริเวณ คุ้มน้อยเนินสวรรค์	เพื่อการระบายน้ำที่สะดวก ป้องกันปัญหาน้ำท่วม	ร่องระบายน้ำทรงตัวยู กว้าง 0.50 เมตร ลึก 0.60 เมตร ระยะทาง ยาว 150 เมตร ตามแบบ อบต. กำหนด	240,000	240,000	240,000	240,000	240,000	การระบายน้ำ ที่สะดวกขึ้น ร้อยละ 40	น้ำไม่ท่วมซึ่งบริเวณ พื้นที่ที่ดำเนินการ	กองช่าง
8	โครงการก่อสร้างถนนหินคลุก ต่อจากสามแยกด้านทิศตะวันตก (บ้านฝรั่ง) ไปถึงบึงเก่า	เพื่อให้ประชาชนมีถนนใช้สัญจร ที่สะดวก ลดอุบัติเหตุ และขนส่ง ผลผลิตทางการเกษตรที่สะดวก มากขึ้น	ถนนกว้าง 5 เมตร ยาว 1,200 เมตร หนา 0.10 เมตร ตามแบบ อบต. กำหนด			720,000	720,000	720,000	ประชาชน ร้อยละ 40 มีความ พึงพอใจ	ประชาชนมีถนนสัญจร ไปมา และขนส่ง ผลผลิตทางการเกษตร ที่สะดวกขึ้น	กองช่าง
9	โครงการก่อสร้างถนน คสล. สายรอบ หมู่บ้าน ด้านทิศตะวันตก	เพื่อให้ประชาชนมีถนนใช้สัญจร ที่สะดวก ลดอุบัติเหตุ และขนส่ง ผลผลิตทางการเกษตรที่สะดวก มากขึ้น	ถนนกว้าง 4 เมตร ยาว 200 เมตร หนา 0.15 เมตร ตามแบบ อบต. กำหนด	600,000	600,000	600,000	600,000	600,000	ประชาชน ร้อยละ 40 มีความ พึงพอใจ	ประชาชนมีถนนสัญจร ไปมา และขนส่ง ผลผลิตทางการเกษตร ที่สะดวกขึ้น	กองช่าง
10	โครงการก่อสร้างถนนหินคลุก รอบคุ้มน้อยเนินสวรรค์	เพื่อให้ประชาชนมีถนนใช้สัญจร ที่สะดวก ลดอุบัติเหตุ และขนส่ง ผลผลิตทางการเกษตรที่สะดวก มากขึ้น	ถนนกว้าง 4 เมตร ยาว 300 เมตร หนา 0.10 เมตร ตามแบบ อบต. กำหนด			180,000	180,000	180,000	ประชาชน ร้อยละ 40 มีความ พึงพอใจ	ประชาชนมีถนนสัญจร ไปมา และขนส่ง ผลผลิตทางการเกษตร ที่สะดวกขึ้น	กองช่าง

ที่	โครงการ	วัตถุประสงค์	เป้าหมาย (ผลผลิตของโครงการ)	งบประมาณ					ตัวชี้วัด (KPI)	ผลที่คาดว่าจะได้รับ	หน่วยงาน รับผิดชอบหลัก
				ปี 2561 (บาท)	ปี 2562 (บาท)	ปี 2563 (บาท)	ปี 2564 (บาท)	ปี 2565 (บาท)			
11	โครงการก่อสร้างถนน คสล. จากบ้านนายด้วงเหลือวิชา ถึงบ้านนายเสมอ เครื่องรีตน์	เพื่อให้ประชาชนมีถนนใช้สัญจรที่สะดวก ลดอุบัติเหตุ และขนส่งผลผลิตทางการเกษตรที่สะดวกมากขึ้น	ถนนกว้าง 5 เมตร ยาว 200 เมตร หนา 0.15 เมตร ตามแบบ อบต.กำหนด	500,000	500,000	500,000	500,000	500,000	ประชาชนร้อยละ 40 มีความพึงพอใจ	ประชาชนมีถนนสัญจรไปมา และขนส่งผลผลิตทางการเกษตรที่สะดวกขึ้น	กองช่าง
12	โครงการก่อสร้างร่องระบายน้ำ จากบ้านนางหนูเจียม ถึงบ้านนางพรทิพย์ ฤทธิบุรี	เพื่อการระบายน้ำที่สะดวก ป้องกันปัญหาน้ำท่วม	ร่องระบายน้ำทรงตัวยู กว้าง 0.40 เมตร ยาว 80 เมตร พร้อมฝาปิด ตามแบบ อบต.กำหนด	100,000	100,000	100,000	100,000	100,000	การระบายน้ำที่สะดวกขึ้น ร้อยละ 40	น้ำไม่ท่วมขังบริเวณพื้นที่ที่ดำเนินการ	กองช่าง
13	โครงการก่อสร้างถนน คสล. จากบ้านนางพรทิพย์ ฤทธิบุรี ถึงสามแยกบ้านนายไปล์ ชาวสวน	เพื่อให้ประชาชนมีถนนใช้สัญจรที่สะดวก ลดอุบัติเหตุ และขนส่งผลผลิตทางการเกษตรที่สะดวกมากขึ้น	ถนนกว้าง 6 เมตร ยาว 300 เมตร หนา 0.15 เมตร ตามแบบ อบต.กำหนด	450,000	450,000	450,000	450,000	450,000	ประชาชนร้อยละ 40 มีความพึงพอใจ	ประชาชนมีถนนสัญจรไปมา และขนส่งผลผลิตทางการเกษตรที่สะดวกขึ้น	กองช่าง
14	โครงการก่อสร้างถนนหินคลุก จากสำนักสงฆ์ ถึงอ่างน้ำบ้านท่าเนิน	เพื่อให้ประชาชนมีถนนใช้สัญจรที่สะดวก ลดอุบัติเหตุ และขนส่งผลผลิตทางการเกษตรที่สะดวกมากขึ้น	ถนนกว้าง 5 เมตร ยาว 2,000 เมตร หนา 0.10 เมตร ตามแบบ อบต.กำหนด	600,000	600,000	600,000	600,000	600,000	ประชาชนร้อยละ 40 มีความพึงพอใจ	ประชาชนมีถนนสัญจรไปมา และขนส่งผลผลิตทางการเกษตรที่สะดวกขึ้น	กองช่าง

ที่	โครงการ	วัตถุประสงค์	เป้าหมาย (ผลผลิตของโครงการ)	งบประมาณ					ตัวชี้วัด (KPI)	ผลที่คาดว่าจะได้รับ	หน่วยงาน รับผิดชอบหลัก
				ปี 2561 (บาท)	ปี 2562 (บาท)	ปี 2563 (บาท)	ปี 2564 (บาท)	ปี 2565 (บาท)			
15	โครงการก่อสร้างถนน คสล. หมู่ที่ 14 ภายในหมู่บ้าน	เพื่อให้ประชาชนมีถนนใช้สัญจร ที่สะดวก ลดอุบัติเหตุ และขนส่ง ผลผลิตทางการเกษตรที่สะดวก มากขึ้น	ถนนกว้าง 4 เมตร ยาว 115 เมตร หนา 0.15 เมตร หรือมีพื้นที่ คสล. ไม่น้อยกว่า 460 ตารางเมตร พร้อมติดตั้งป้ายโครงการ จำนวน 1 ป้าย และป้ายประชาสัมพันธ์ โครงการ จำนวน 1 ป้าย (รายละเอียดตามแบบ ท.1-01 ที่ อบต.บัวใหญ่ กำหนด)		313,500	313,500	313,500	313,500	ประชาชน ร้อยละ 90 มีความ พึงพอใจ	ประชาชนมีถนนสัญจร ไปมา และขนส่ง ผลผลิตทางการเกษตร ที่สะดวกขึ้น	กองช่าง
รวม	15 โครงการ	-	-	3,570,000	4,233,500	5,410,500	5,410,500	5,410,500	-	-	-

67,076,500 74,633,100 86,096,000 86,096,000 86,096,000

หมู่ที่

26	30	35	35	35	1
15	17	18	18	18	2
9	12	16	16	16	3
22	24	25	25	25	4
11	12	18	18	18	5
23	23	23	23	23	6
8	10	13	13	13	7
20	21	22	22	22	8
13	14	14	14	14	9
14	15	17	17	17	10
21	23	26	26	26	11
15	17	18	18	18	12
26	27	31	31	31	13
9	11	15	15	15	14
<u>232</u>	<u>256</u>	<u>291</u>	<u>291</u>	<u>291</u>	

6,952,000 6,952,000 8,252,000 8,252,000 8,252,000

2	2	2	2	2
2	2	2	2	2

1	1	1	1	1
2	2	2	2	2
2	2	2	2	2
2	2	2	2	2
3	3	3	3	3
5	5	5	5	5
0	0	0	0	0
4	4	4	4	4
6	6	6	6	6
3	3	5	5	5
3	3	3	3	3
1	1	2	2	2
36	36	39	39	39

รายละเอียดโครงการพัฒนา

แผนพัฒนาท้องถิ่น (พ.ศ. 2561 - 2565)

องค์การบริหารส่วนตำบลบัวใหญ่ อำเภอบัวใหญ่ จังหวัดนครราชสีมา

ก. ยุทธศาสตร์จังหวัดที่ 5 การพัฒนาระบบการบริหารจัดการภาครัฐ รองรับ Smart City, Mice City และด้านอื่นๆ

ข. ยุทธศาสตร์การพัฒนาขององค์กรปกครองส่วนท้องถิ่นในเขตจังหวัดที่ 8 ยุทธศาสตร์ด้านการบริหารจัดการบ้านเมืองที่ดี

2. ยุทธศาสตร์ด้านการบริหารจัดการบ้านเมืองที่ดี

2.1 แผนงานบริหารทั่วไป

ที่	โครงการ	วัตถุประสงค์	เป้าหมาย (ผลผลิตของโครงการ)	งบประมาณ					ตัวชี้วัด (KPI)	ผลที่คาดว่าจะได้รับ	หน่วยงาน รับผิดชอบหลัก
				ปี 2561 (บาท)	ปี 2562 (บาท)	ปี 2563 (บาท)	ปี 2564 (บาท)	ปี 2565 (บาท)			
1	โครงการส่งเสริมการมีส่วนร่วมภาคประชาชนตำบลบัวใหญ่	เพื่อการส่งเสริมและการเรียนรู้หลักการบริหารประชาธิปไตย	การจัดประชุมประชาคมแผนระดับหมู่บ้านและระดับตำบล	30,000	30,000	30,000	30,000	30,000	ผล ดำเนินการ	ปชช. ได้เรียนรู้และ เคารพเสียงข้างมาก	สำนักงานปลัด
2	โครงการเลือกตั้งผู้บริหารหรือสมาชิกสภาท้องถิ่น	เพื่อจัดการเลือกตั้งผู้บริหาร/ส.อบต. กรณีทั่วไปหรือเลือกตั้งซ่อม	อบต. มีผู้บริหารท้องถิ่นและ ส.อบต. ตามกฎหมายกำหนด	300,000	300,000	300,000	300,000	300,000	ร้อยละ 60 ผู้มาใช้สิทธิ	ปชช. ได้เรียนรู้หลัก ประชาธิปไตย	สำนักงานปลัด
3	โครงการอบรมสัมมนา ศึกษาดูงานของผู้มีส่วนเกี่ยวข้องการพัฒนาท้องถิ่น	เพื่ออบรมสัมมนาศึกษาดูงานตามหลักการบริหารด้านต่าง ๆ	ผู้บริหาร พนักงาน ส.อบต. ตลอดจนผู้ที่มีส่วนในการพัฒนาท้องถิ่น	250,000	250,000	250,000	250,000	250,000	ผล ดำเนินการ	บุคลากรของท้องถิ่น ได้รับการพัฒนาความรู้	สำนักงานปลัด
4	โครงการอบรมเพิ่มประสิทธิภาพการปฏิบัติงานของบุคลากรท้องถิ่น	เพื่อจัดหรือเข้าร่วมกับหน่วยงานที่เกี่ยวข้องด้านกฎหมายต่างๆ	ผู้บริหาร พนักงาน ส.อบต. ตลอดจนผู้ที่มีส่วนในการพัฒนาท้องถิ่น	30,000	30,000	30,000	30,000	30,000	ผล ดำเนินการ	บุคลากรของท้องถิ่น ได้รับการพัฒนาความรู้	สำนักงานปลัด
5	โครงการอบรมความรู้เกี่ยวกับระเบียบกฎหมายบุคลากรหรือ ส.อบต.ท้องถิ่น	เพื่ออบรมให้ความรู้ด้านระเบียบกฎหมายเกี่ยวกับท้องถิ่น	ผู้บริหาร พนักงาน ส.อบต. ตลอดจนผู้ที่มีส่วนในการพัฒนาท้องถิ่น	20,000	20,000	20,000	20,000	20,000	ผล ดำเนินการ	บุคลากรของท้องถิ่น ได้รับการพัฒนาความรู้	สำนักงานปลัด

ที่	โครงการ	วัตถุประสงค์	เป้าหมาย (ผลผลิตของโครงการ)	งบประมาณ					ตัวชี้วัด (KPI)	ผลที่คาดว่าจะได้รับ	หน่วยงาน รับผิดชอบหลัก
				ปี 2561 (บาท)	ปี 2562 (บาท)	ปี 2563 (บาท)	ปี 2564 (บาท)	ปี 2565 (บาท)			
6	โครงการสร้างความสามัคคีปรองดองในพื้นที่ตำบลบัวใหญ่	เพื่อสร้างความสามัคคีปรองดองให้แก่ประชาชนในพื้นที่ตำบลบัวใหญ่	จัดฝึกอบรมให้ความรู้แก่ประชาชนในพื้นที่ตำบลบัวใหญ่	20,000	20,000	20,000	20,000	20,000	จำนวนผู้เข้าร่วมโครงการ	ประชาชนตำบลบัวใหญ่เกิดความสามัคคีปรองดอง	สำนักงานปลัด
7	โครงการ อบต. เคลื่อนที่ร่วมกับอำเภอหรือหน่วยงานราชการอื่นๆ	เพื่ออำนวยความสะดวกการติดต่อทางราชการและช่วยเหลือ ปชช.	จัดกิจกรรมในเขตตำบลบัวใหญ่ หมู่บ้านพื้นที่เป้าหมาย	70,000	70,000	70,000	70,000	70,000	ผลดำเนินงาน	ประชาชนได้รับการช่วยเหลือตามอำนาจ อบต.	สำนักงานปลัด
8	โครงการจ้างนักเรียนทำงานในช่วงปิดภาคเรียน	เพื่อส่งเสริมการมีรายได้และลดรายจ่ายสำหรับผู้ปกครอง	นักเรียนนักศึกษาในเขตพื้นที่ตำบลบัวใหญ่	50,000	50,000	50,000	50,000	50,000	ผลการทำงานของนักเรียน	นร./นศ. มีรายได้ในช่วงปิดภาคเรียน	สำนักงานปลัด
9	โครงการพัฒนาคุณธรรมจริยธรรม	เพื่อปลูกจิตสำนึกให้พนักงาน อบต. มีคุณธรรมจริยธรรมในการปฏิบัติราชการ	ผู้บริหาร สมาชิก พนักงาน อบต. บัวใหญ่	10,000	10,000	10,000	10,000	10,000	ระบบการทำงาน	พนักงานมีคุณธรรมจริยธรรมในการปฏิบัติงาน	สำนักงานปลัด
10	โครงการจ้างสำรวจความพึงพอใจของผู้รับบริการ	เพื่อเป็นการสร้างความโปร่งใสในการให้บริการประชาชน	สำรวจความพึงพอใจ กับประชาชนที่เข้ามาใช้บริการ	30,000	30,000	30,000	30,000	30,000	ผลสำรวจ	ประชาชนมีความพึงพอใจไม่ต่ำกว่า 80%	สำนักงานปลัด
11	โครงการจัดเก็บภาษีเคลื่อนที่และประชาสัมพันธ์การชำระภาษี	เพื่ออำนวยความสะดวกแก่ประชาชนในการชำระภาษี	ผู้ที่ต้องชำระภาษีในเขตพื้นที่ตำบลบัวใหญ่ทั้ง 14 หมู่บ้าน	30,000	30,000	30,000	30,000	30,000	ร้อยละ 80 ของผู้เสียภาษี	ประชาชนได้รับความอำนวยความสะดวก	กองคลัง
12	โครงการจัดทำแผนที่ภาษีและทะเบียนทรัพย์สิน	เพื่อจัดทำทะเบียนแผนที่ภาษีและทะเบียนทรัพย์สินของ อบต. บัวใหญ่	ระบบแผนที่ภาษีมีความครอบคลุมและถูกต้องทั้งพื้นที่	150,000	150,000	150,000	150,000	150,000	ระบบการทำงาน	อบต. มีข้อมูลด้านภาษีและทะเบียนทรัพย์สิน	กองคลัง

ที่	โครงการ	วัตถุประสงค์	เป้าหมาย (ผลผลิตของโครงการ)	งบประมาณ					ตัวชี้วัด (KPI)	ผลที่คาดว่าจะได้รับ	หน่วยงาน รับผิดชอบหลัก
				ปี 2561 (บาท)	ปี 2562 (บาท)	ปี 2563 (บาท)	ปี 2564 (บาท)	ปี 2565 (บาท)			
13	โครงการจัดซื้อและติดตั้งผ้า màn หอประชุม อบต.บัวใหญ่	เพื่อจัดซื้อและติดตั้งผ้า màn หอประชุม อบต.บัวใหญ่	ติดตั้งผ้า màn จำนวน 6 จุด		30,000	30,000	30,000	30,000	ป้องกัน แสงแดด ร้อยละ 90	หอประชุม อบต.บัวใหญ่ สามารถป้องกัน แสงแดดได้ดีขึ้น	สำนักงานปลัด
14	โครงการจัดซื้อและติดตั้งผ้า màn สำนักงาน อบต.บัวใหญ่	เพื่อจัดซื้อและติดตั้งผ้า màn สำนักงาน อบต.บัวใหญ่	ติดตั้งผ้า màn สำนักงาน อบต.บัวใหญ่		50,000	50,000	50,000	50,000	ป้องกัน แสงแดด ร้อยละ 90	สำนักงาน อบต.บัวใหญ่ สามารถป้องกัน แสงแดดได้ดีขึ้น	สำนักงานปลัด
15	โครงการ อปท. ต้นแบบจัดการน้ำ ตามปรัชญาเศรษฐกิจพอเพียง (ธนาคารน้ำใต้ดิน)	เพื่อนำหลักปรัชญาของเศรษฐกิจพอเพียงพัฒนาองค์กรปกครองส่วนท้องถิ่นให้มีบริหารจัดการน้ำ เพื่อยกระดับคุณภาพชีวิต และสร้างรายได้ให้กับประชาชน	ธนาคารน้ำใต้ดิน ในเขตพื้นที่ตำบลบัวใหญ่ จำนวน 14 หมู่บ้าน		100,000	100,000	100,000	100,000	ประชาชน ร้อยละ 80 มีคุณภาพ ชีวิตที่ดีขึ้น	ประชาชนในเขตพื้นที่ตำบลบัวใหญ่ มีคุณภาพชีวิตที่ดีขึ้น	สำนักงานปลัด
16	โครงการบริหารจัดการศูนย์ปฏิบัติการร่วมในการช่วยเหลือประชาชนขององค์กรปกครองส่วนท้องถิ่น อำเภอบัวใหญ่ จังหวัดนครราชสีมา	เพื่อบริหารจัดการศูนย์ปฏิบัติการร่วมในการช่วยเหลือประชาชนขององค์กรปกครองส่วนท้องถิ่น อำเภอบัวใหญ่ จังหวัดนครราชสีมา	เพื่อเป็นค่าใช้จ่ายค่าจ้างเจ้าหน้าที่ประจำศูนย์ปฏิบัติการร่วมในการช่วยเหลือประชาชน และค่าวัสดุอุปกรณ์ เครื่องมือ เครื่องใช้ ค่าจัดซื้อครุภัณฑ์ และค่าอื่นๆ	15,000	15,000	15,000	15,000	15,000	ประชาชน ร้อยละ 90 ได้รับความ สะดวกใน การช่วยเหลือ อย่างทันท่วงที	ประชาชนได้รับความสะดวกเร็วในการช่วยเหลือ	สำนักงานปลัด

ที่	โครงการ	วัตถุประสงค์	เป้าหมาย (ผลผลิตของโครงการ)	งบประมาณ					ตัวชี้วัด (KPI)	ผลที่คาดว่าจะได้รับ	หน่วยงาน รับผิดชอบหลัก
				ปี 2561 (บาท)	ปี 2562 (บาท)	ปี 2563 (บาท)	ปี 2564 (บาท)	ปี 2565 (บาท)			
17	โครงการบริหารจัดการศูนย์ปฏิบัติการร่วมในการช่วยเหลือประชาชนขององค์กรปกครองส่วนท้องถิ่น (สถานที่กลาง) อำเภอบัวใหญ่ จังหวัดนครราชสีมา	เพื่อจัดตั้งสถานที่กลาง ในการบริหารจัดการของศูนย์ปฏิบัติการร่วมในการช่วยเหลือประชาชนขององค์กรปกครองส่วนท้องถิ่น อำเภอบัวใหญ่ จังหวัดนครราชสีมา	เพื่อตั้งสมทบในการดำเนินงานตามโครงการบริหารจัดการศูนย์ปฏิบัติการร่วมในการช่วยเหลือประชาชนขององค์กรปกครองส่วนท้องถิ่นทุกแห่ง (สถานที่กลาง) ในเขตพื้นที่อำเภอบัวใหญ่ จังหวัดนครราชสีมา			15,000			ประชาชนร้อยละ 90 ได้รับความสะดวกในการช่วยเหลืออย่างทันท่วงที	ประชาชนได้รับความสะดวกเร็วในการช่วยเหลือ	สำนักงานปลัด
18	โครงการสวนสาธารณะเฉลิมพระเกียรติเนื่องในโอกาสมหามงคลพระราชพิธีราชาภิเษก	เพื่อพัฒนาสิ่งแวดล้อมและคุณภาพชีวิตของประชาชน เสริมสร้างสภาพแวดล้อมสีเขียวที่เปรียบเสมือนปอดของชุมชน	ปรับปรุงสวนหย่อม/สวนสาธารณะหรือสวนสุขภาพในพื้นที่ตำบลบัวใหญ่			20,000	20,000	20,000	สวนหย่อมมีสภาพที่ดีขึ้น ร้อยละ 40	เกิดการพัฒนาลingkunganและคุณภาพชีวิตของประชาชน	สำนักงานปลัด
รวม	18 โครงการ	-	-	1,005,000	1,185,000	1,220,000	1,205,000	1,205,000	-	-	-

รายละเอียดโครงการพัฒนา

แผนพัฒนาท้องถิ่น (พ.ศ. 2561 - 2565)

องค์การบริหารส่วนตำบลบัวใหญ่ อำเภอบัวใหญ่ จังหวัดนครราชสีมา

ก. ยุทธศาสตร์จังหวัดที่ 5 การพัฒนาระบบการบริหารจัดการภาครัฐ รองรับ Smart City, Mice City และด้านอื่นๆ

ข. ยุทธศาสตร์การพัฒนาขององค์กรปกครองส่วนท้องถิ่นในเขตจังหวัดที่ 8 ยุทธศาสตร์ด้านการบริหารจัดการบ้านเมืองที่ดี

2. ยุทธศาสตร์ด้านการบริหารจัดการบ้านเมืองที่ดี

2.2 แผนงานการศึกษา

ที่	โครงการ	วัตถุประสงค์	เป้าหมาย (ผลผลิตของโครงการ)	งบประมาณ					ตัวชี้วัด (KPI)	ผลที่คาดว่าจะได้รับ	หน่วยงาน รับผิดชอบหลัก
				ปี 2561 (บาท)	ปี 2562 (บาท)	ปี 2563 (บาท)	ปี 2564 (บาท)	ปี 2565 (บาท)			
1	โครงการท้องถิ่นสัมพันธ์เพื่อความ สามานฉันท์และปรองดอง	เพื่อเพิ่มศักยภาพของบุคลากร ท้องถิ่นรองรับการให้บริการ ปชช.	คณะผู้บริหาร ส.อบต. พนักงาน ของ อบต.บัวใหญ่	50,000	50,000	50,000	50,000	50,000	ผล ดำเนินงาน	การให้บริการ ปชช. อย่างมีประสิทธิภาพ	สำนักงานปลัด
2	โครงการจัดงานรัฐพิธีหรือ/กิจกรรมของ ทางราชการ	เพื่อเข้าร่วมกิจกรรมต่าง ๆ ในวัน สำคัญของทางราชการ	งานรัฐพิธีหรือกิจกรรมสำคัญ ของทางราชการ	20,000	20,000	20,000	20,000	20,000	ผลการ ดำเนินงาน	อบต.ได้มีส่วนร่วม ในการจัดงานต่างๆ	กองการศึกษาฯ
3	โครงการจัดกิจกรรมเกี่ยวกับสถาบัน ชาติและพระมหากษัตริย์	เพื่อจัดกิจกรรมด้านสถาบันชาติ และพระมหากษัตริย์ตามนโยบายรัฐ	ผลดำเนินงานเป็นไปตามนโยบาย หรือข้อสั่งการของกรมฯ หรือ จว.	50,000	50,000	50,000	50,000	50,000	ผลการ ดำเนินงาน	นโยบายแห่งรัฐบรรลุ วัตถุประสงค์/เป้าหมาย	กองการศึกษาฯ
4	อุดหนุนโรงเรียนในเขตตำบล บัวใหญ่	เพื่อใช้ในการจัดกิจกรรมโครงการ เศรษฐกิจพอเพียงในโรงเรียน	กลุ่มโรงเรียนในเขตตำบลบัวใหญ่ ทั้ง 5 แห่ง	100,000	100,000	100,000	100,000	100,000	รายงานผล ดำเนินงาน	นร.ได้รับการพัฒนา ด้านเศรษฐกิจพอเพียง	กองการศึกษาฯ
รวม	4 โครงการ	-	-	220,000	220,000	220,000	220,000	220,000	-	-	-

รายละเอียดโครงการพัฒนา

แผนพัฒนาท้องถิ่น (พ.ศ. 2561 - 2565)

องค์การบริหารส่วนตำบลบัวใหญ่ อำเภอบัวใหญ่ จังหวัดนครราชสีมา

ก. ยุทธศาสตร์จังหวัดที่ 5 การพัฒนาระบบการบริหารจัดการภาครัฐ รองรับ Smart City, Mice City และด้านอื่นๆ

ข. ยุทธศาสตร์การพัฒนาขององค์กรปกครองส่วนท้องถิ่นในเขตจังหวัดที่ 8 ยุทธศาสตร์ด้านการบริหารจัดการบ้านเมืองที่ดี

2. ยุทธศาสตร์ด้านการบริหารจัดการบ้านเมืองที่ดี

2.4 แผนงานเคหะและชุมชน

ที่	โครงการ	วัตถุประสงค์	เป้าหมาย (ผลผลิตของโครงการ)	งบประมาณ					ตัวชี้วัด (KPI)	ผลที่คาดว่าจะได้รับ	หน่วยงาน รับผิดชอบหลัก
				ปี 2561 (บาท)	ปี 2562 (บาท)	ปี 2563 (บาท)	ปี 2564 (บาท)	ปี 2565 (บาท)			
1	โครงการบริหารจัดการเกี่ยวกับผังเมืองรวมบัวใหญ่	เพื่อดำเนินการภายใต้ระเบียบหรือข้อสั่งการด้านผังเมืองรวม	จัดกิจกรรมเพื่อให้บรรลุวัตถุประสงค์ตามระเบียบฯ	100,000	100,000	100,000	100,000	100,000	ผลดำเนินงาน	ตำบลบัวใหญ่มีผังเมืองที่ถูกต้องตามระเบียบ	กองช่าง
2	โครงการจัดฝึกอบรมหรือให้ความรู้ทางด้านเคหะและชุมชน	เพื่อส่งเสริมความรู้แก่ประชาชน	จัดฝึกอบรมให้ความรู้เกี่ยวกับข้อสั่งการหรือระเบียบต่าง ๆ	50,000	50,000	50,000	50,000	50,000	ผลดำเนินงาน	ประชาชนมีความรู้ความเข้าใจเกี่ยวกับกฎหมาย	กองช่าง
รวม	2 โครงการ	-	-	150,000	150,000	150,000	150,000	150,000	-	-	-

รายละเอียดโครงการพัฒนา

แผนพัฒนาท้องถิ่น (พ.ศ. 2561 - 2565)

องค์การบริหารส่วนตำบลบัวใหญ่ อำเภอบัวใหญ่ จังหวัดนครราชสีมา

ก. ยุทธศาสตร์จังหวัดที่ 5 การพัฒนาระบบการบริหารจัดการภาครัฐ รองรับ Smart City, Mice City และด้านอื่นๆ

ข. ยุทธศาสตร์การพัฒนาขององค์กรปกครองส่วนท้องถิ่นในเขตจังหวัดที่ 8 ยุทธศาสตร์ด้านการบริหารจัดการบ้านเมืองที่ดี

2. ยุทธศาสตร์ด้านการบริหารจัดการบ้านเมืองที่ดี

2.5 แผนงานอุตสาหกรรมและการโยธา

ที่	โครงการ	วัตถุประสงค์	เป้าหมาย (ผลผลิตของโครงการ)	งบประมาณ					ตัวชี้วัด (KPI)	ผลที่คาดว่าจะได้รับ	หน่วยงาน รับผิดชอบหลัก
				ปี 2561 (บาท)	ปี 2562 (บาท)	ปี 2563 (บาท)	ปี 2564 (บาท)	ปี 2565 (บาท)			
1	โครงการปรับปรุงซ่อมแซมอาคารสำนักงาน อบต.บัวใหญ่	เพื่อปรับปรุงอาคารสำนักงานให้มีความมั่นคงแข็งแรงและมีประสิทธิภาพมากขึ้น	ปรับปรุงอาคารสำนักงานให้มีความคงทนแข็งแรงมากขึ้นตามแบบแปลน อบต.กำหนด		300,000	300,000	300,000	300,000	ร้อยละ 90 ของพนักงาน มีความพึงพอใจ	อาคารสำนักงาน มีความมั่นคงแข็งแรงมากขึ้น	สำนักงานปลัด
2	โครงการปรับปรุงซ่อมแซมห้องป้องกันฯ ของ อบต.บัวใหญ่	เพื่อปรับปรุงห้องป้องกันฯ อบต.บัวใหญ่ ให้มีประสิทธิภาพเพิ่มมากขึ้น	ปรับปรุง ฝ้าเพดาน ผนังห้องป้องกันฯ อบต.บัวใหญ่ ตามแบบแปลน อบต.กำหนด		150,000	150,000	150,000	150,000	ร้อยละ 90 ของพนักงาน มีความพึงพอใจ	พนักงานป้องกันฯ อบต.บัวใหญ่ ปฏิบัติงานได้อย่างมีประสิทธิภาพ	สำนักงานปลัด
3	โครงการปรับปรุงซ่อมแซมหอประชุม อบต.บัวใหญ่	เพื่อใช้สำหรับรับรองพิธีการ และใช้ในการจัดประชุมต่างๆ	ใช้รับรองพิธีการ และใช้ในการจัดประชุมกิจกรรมต่างๆ ตามแบบแปลน อบต.กำหนด		200,000	200,000	200,000	200,000	ผู้ที่มาเข้าร่วมประชุม ร้อยละ 80 มีความพึงพอใจ	สามารถมีที่รองรับพิธีการต่างๆ หรือจัดประชุมได้เพิ่มมากขึ้น	สำนักงานปลัด

ที่	โครงการ	วัตถุประสงค์	เป้าหมาย (ผลผลิตของโครงการ)	งบประมาณ					ตัวชี้วัด (KPI)	ผลที่คาดว่าจะได้รับ	หน่วยงาน รับผิดชอบหลัก
				ปี 2561 (บาท)	ปี 2562 (บาท)	ปี 2563 (บาท)	ปี 2564 (บาท)	ปี 2565 (บาท)			
4	โครงการก่อสร้างรั้ว อบต.บัวใหญ่ หลังศูนย์พัฒนาเด็กเล็ก อบต.บัวใหญ่	เพื่อพัฒนาสภาพแวดล้อมให้ สวยงามขึ้น	บริเวณหลังศูนย์พัฒนาเด็กเล็ก อบต.บัวใหญ่ ระยะทาง 49 เมตร สูง 1.35 เมตร	100,000	100,000	100,000	100,000	100,000	สภาพแวดล้อม สวยงามขึ้น ร้อยละ 60	สภาพแวดล้อม อบต. บัวใหญ่ สวยงามเพิ่ม ยิ่งขึ้น	สำนักงานปลัด
5	โครงการก่อสร้างห้องน้ำ องค์การบริหาร ส่วนตำบลบัวใหญ่	เพื่ออำนวยความสะดวกให้แก่ ประชาชนผู้มาติดต่อราชการ	ก่อสร้างห้องน้ำ องค์การบริหาร ส่วนตำบลบัวใหญ่ ตามแบบ อบต. บัวใหญ่ กำหนด	500,000	500,000	500,000	500,000	500,000	ร้อยละของระดับ ความพึงพอใจ ของประชาชน ผู้มารับบริการ	ประชาชนได้รับความ สะดวกในการติดต่อ ราชการกับ อบต.	สำนักงานปลัด
รวม	5 โครงการ	-	-	600,000	1,250,000	1,250,000	1,250,000	1,250,000	-	-	-

รายละเอียดโครงการพัฒนา

แผนพัฒนาท้องถิ่น (พ.ศ. 2561 - 2565)

องค์การบริหารส่วนตำบลบัวใหญ่ อำเภอบัวใหญ่ จังหวัดนครราชสีมา

ก. ยุทธศาสตร์จังหวัดที่ 2 การลดความเหลื่อมล้ำ เพื่อยกระดับสังคมให้เป็นเมืองน่าอยู่

ข. ยุทธศาสตร์การพัฒนาขององค์กรปกครองส่วนท้องถิ่นในเขตจังหวัดที่ 4 ยุทธศาสตร์ด้านการพัฒนาสังคม

3. ยุทธศาสตร์ด้านการพัฒนาสังคม

3.1 แผนงานสังคมสงเคราะห์

ที่	โครงการ	วัตถุประสงค์	เป้าหมาย (ผลผลิตของโครงการ)	งบประมาณ					ตัวชี้วัด (KPI)	ผลที่คาดว่าจะได้รับ	หน่วยงาน รับผิดชอบหลัก
				ปี 2561 (บาท)	ปี 2562 (บาท)	ปี 2563 (บาท)	ปี 2564 (บาท)	ปี 2565 (บาท)			
1	โครงการส่งเสริมด้านสุขภาพพลานามัยผู้สูงอายุ	เพื่อจัดกิจกรรมส่งเสริมหรือให้ความรู้ด้านสุขภาพผู้สูงอายุ	ผู้สูงอายุในเขตพื้นที่ตำบลบัวใหญ่ ทั้ง 14 หมู่บ้าน	20,000	20,000	20,000	20,000	20,000	จำนวนผู้เข้าร่วมโครงการ	ผู้สูงอายุได้รับความรู้ในการดูแลสุขภาพ	สำนักงานปลัด
2	โครงการออกเยี่ยมพบปะประชาชนตำบลบัวใหญ่	เพื่อสำรวจ ตรวจสอบและรับฟังปัญหาต่างๆ	ประชาชนกลุ่มเป้าหมายในเขตพื้นที่ตำบลบัวใหญ่ ทั้ง 14 หมู่บ้าน	50,000	50,000	50,000	50,000	50,000	จำนวนผู้ได้รับบริการ	อบต.ได้รับทราบปัญหา/ความต้องการฯ	สำนักงานปลัด
3	โครงการซ่อม/สร้างบ้านท้องถิ่นประชารัฐร่วมใจเทิดไท้องค์ราชัน ราชินี	เพื่อซ่อมแซมหรือก่อสร้างที่อยู่อาศัยแก่ผู้ยากไร้ ผู้ด้อยโอกาส	ซ่อมสร้างที่อยู่อาศัยอย่างน้อยปีละ 1 หลัง หรือตามความจำเป็น	150,000	150,000	150,000	150,000	150,000	จำนวนที่ซ่อม/สร้าง	ประชาชนได้รับการดูแลด้านสภาพที่อยู่อาศัย	สำนักงานปลัด
4	โครงการฝึกอบรมส่งเสริมอาชีพในพื้นที่ตำบลบัวใหญ่	เพื่อส่งเสริมให้ประชาชนมีอาชีพและสร้างรายได้ในครัวเรือน	ประชาชนหรือกลุ่มเป้าหมายที่มีความเหมาะสมและสนใจ	30,000	30,000	30,000	30,000	30,000	ผลดำเนินงาน	ประชาชนมีรายได้และลดภาระค่าใช้จ่าย	สำนักงานปลัด
5	โครงการป้องกันและแก้ไขปัญหาการตั้งครรภ์ก่อนวัยอันควร	เพื่อให้กลุ่มเด็ก เยาวชน ตระหนักถึงปัญหาการตั้งครรภ์ก่อนวัยอันควร	กลุ่มเด็กเยาวชนหรือกลุ่มเสี่ยงในเขตพื้นที่ตำบลบัวใหญ่	20,000	20,000	20,000	20,000	20,000	ผลดำเนินงาน	เด็กเยาวชนรู้จักการป้องกันด้านเพศสัมพันธ์	สำนักงานปลัด

ที่	โครงการ	วัตถุประสงค์	เป้าหมาย (ผลผลิตของโครงการ)	งบประมาณ					ตัวชี้วัด (KPI)	ผลที่คาดว่าจะได้รับ	หน่วยงาน รับผิดชอบหลัก
				ปี 2561 (บาท)	ปี 2562 (บาท)	ปี 2563 (บาท)	ปี 2564 (บาท)	ปี 2565 (บาท)			
6	โครงการป้องกันและแก้ไขปัญหาคา รณแรงต่อเด็กและสตรีหรือครอบครัว	เพื่อให้ประชาชนมีความรู้เกี่ยวกับ กฎหมายคุ้มครองเด็ก เยาวชนฯ	กลุ่มเด็ก ผู้ปกครอง และผู้นำ หมู่บ้านทั้ง 14 หมู่บ้าน	20,000	20,000	20,000	20,000	20,000	ผล ดำเนินงาน	ผู้เข้าร่วมโครงการมี ความรู้ด้านสิทธิฯ	สำนักงานปลัด
7	โครงการพ่อ - แม่ดีเด่น	เพื่อยกย่องเชิดชูเกียรติแก่พ่อแม่ ผู้มีหลักจริยธรรมในการปฏิบัติตน	ประชาชนที่มีความเหมาะสม	5,000	5,000	5,000	5,000	5,000	ผล ดำเนินงาน	เป็นบุคคลตัวอย่างใน การประพฤติตน	สำนักงานปลัด
8	โครงการยกย่องและเชิดชูเกียรติแก่ บุคคลหน่วยงาน องค์กรดีเด่น ผู้ทำ คุณประโยชน์ หรือเข้าร่วมในกิจกรรม ขององค์กรปกครองส่วนท้องถิ่น	เพื่อยกย่องเชิดชูเกียรติแก่บุคคล ผู้ทำคุณประโยชน์ต่อ อปท.	ประชาชนที่มีความเหมาะสม	5,000	5,000	5,000	5,000	5,000	ผล ดำเนินงาน	ประชาชนที่มีความเหมาะสม ประชาชนที่มีความเหมาะสม	สำนักงานปลัด
9	โครงการส่งเสริมกองทุนสวัสดิการ ชุมชนตำบลบัวใหญ่	เพื่อส่งเสริมให้ประชาชน/ คณก. กองทุนฯ ดำเนินงานตามระเบียบ	คณะกรรมการ/สมาชิกกองทุนฯ ทั้ง 14 หมู่บ้าน	20,000	20,000	20,000	20,000	20,000	ผล ดำเนินงาน	ผู้เข้าร่วมโครงการมีการ พัฒนากลุ่มกองทุน	สำนักงานปลัด
10	โครงการส่งเสริมครอบครัวอบอุ่น เข้มแข็ง	เพื่อส่งเสริมการจัดกิจกรรมร่วมกัน ภายในครอบครัว	ครอบครัวทุกระดับในเขตพื้นที่ ตำบลบัวใหญ่	15,000	15,000	15,000	15,000	15,000	ผล ดำเนินงาน	ผู้เข้าร่วมโครงการ ได้ทำกิจกรรมร่วมกัน	สำนักงานปลัด
11	โครงการจัดอบรมอาสาช่วยเหลือดูแล ผู้สูงอายุและผู้ป่วยติดเตียง	เพื่อให้อาสาดูแลผู้สูงอายุปฏิบัติ หน้าที่อย่างมีประสิทธิภาพ	ประชาชนผู้สนใจ/ผู้นำหมู่บ้านและ กลุ่มอาสาฯ ทั้ง 14 หมู่บ้าน	20,000	20,000	20,000	20,000	20,000	ผล ดำเนินงาน	ผู้เข้าร่วมโครงการได้ รับการพัฒนาทักษะฯ	สำนักงานปลัด
12	อุดหนุนกลุ่มสตรีประจำ ตำบลบัวใหญ่	เพื่อส่งเสริมการดำเนินงาน ด้านสตรีตำบลบัวใหญ่	กลุ่มสตรีในระดับตำบลและ ระดับหมู่บ้าน	20,000	20,000	20,000	20,000	20,000	รายงานผล ดำเนินงาน	ส่งเสริมความเข้มแข็ง ของกลุ่มสตรี	สำนักงานปลัด
13	อุดหนุนกาชาดอำเภอ บัวใหญ่	เพื่อใช้จัดกิจกรรมของกาชาด อำเภอ	กาชาดอำเภอบัวใหญ่	10,000	10,000	10,000	10,000	10,000	รายงานผล ดำเนินงาน	การดำเนินงานของ กาชาดสาธิตด้วยดี	สำนักงานปลัด

ที่	โครงการ	วัตถุประสงค์	เป้าหมาย (ผลผลิตของโครงการ)	งบประมาณ					ตัวชี้วัด (KPI)	ผลที่คาดว่าจะได้รับ	หน่วยงาน รับผิดชอบหลัก
				ปี 2561 (บาท)	ปี 2562 (บาท)	ปี 2563 (บาท)	ปี 2564 (บาท)	ปี 2565 (บาท)			
14	อุดหนุนเหล่ากาชาดจังหวัด	เพื่อใช้จัดกิจกรรมของเหล่ากาชาดจังหวัด	เหล่ากาชาดจังหวัดนครราชสีมา	10,000	10,000	10,000	10,000	10,000	รายงานผลดำเนินงาน	การดำเนินงานของกาชาดลุล่วงด้วยดี	สำนักงานปลัด
15	อุดหนุนกลุ่มผู้สูงอายุ ในเขตพื้นที่ตำบลบัวใหญ่	เพื่อส่งเสริมกิจกรรมด้านผู้สูงอายุ ในเขตตำบลบัวใหญ่	กลุ่มผู้สูงอายุระดับตำบล หรือระดับหมู่บ้าน	10,000	10,000	10,000	10,000	10,000	รายงานผลดำเนินงาน	ผู้สูงอายุได้มีการทำกิจกรรมร่วมกัน	สำนักงานปลัด
16	อุดหนุนกลุ่มอาชีพตำบล บัวใหญ่	เพื่ออุดหนุนกลุ่มอาชีพที่มีความ เข้มแข็งในตำบลบัวใหญ่	กลุ่มอาชีพที่ได้รับการพิจารณา จากคณะกรรมการ	20,000	20,000	20,000	20,000	20,000	รายงานผลดำเนินงาน	กลุ่มอาชีพได้รับการพัฒนาอย่างมีระบบ	สำนักงานปลัด
17	อุดหนุนกองทุนสวัสดิการ ตำบลบัวใหญ่	เพื่อส่งเสริมการออมและพัฒนา คุณภาพชีวิตประชาชน	กองทุนสวัสดิการชุมชน ตำบลบัวใหญ่ (ระดับตำบล)	10,000	10,000	10,000	10,000	10,000	รายงานผลดำเนินงาน	ประชาชนรู้จักการออม และได้รับสวัสดิการ	สำนักงานปลัด
รวม	17 โครงการ	-	-	435,000	435,000	435,000	435,000	435,000	-	-	-

รายละเอียดโครงการพัฒนา

แผนพัฒนาท้องถิ่น (พ.ศ. 2561 - 2565)

องค์การบริหารส่วนตำบลบัวใหญ่ อำเภอบัวใหญ่ จังหวัดนครราชสีมา

- ก. ยุทธศาสตร์จังหวัดที่ 2 การลดความเหลื่อมล้ำ เพื่อยกระดับสังคมให้เป็นเมืองน่าอยู่
- ข. ยุทธศาสตร์การพัฒนาขององค์กรปกครองส่วนท้องถิ่นในเขตจังหวัดที่ 4 ยุทธศาสตร์ด้านการพัฒนาสังคม
3. ยุทธศาสตร์ด้านการพัฒนาสังคม

3.2 แผนงานสร้างความเข้มแข็งของชุมชน

ที่	โครงการ	วัตถุประสงค์	เป้าหมาย (ผลผลิตของโครงการ)	งบประมาณ					ตัวชี้วัด (KPI)	ผลที่คาดว่าจะได้รับ	หน่วยงาน รับผิดชอบหลัก
				ปี 2561 (บาท)	ปี 2562 (บาท)	ปี 2563 (บาท)	ปี 2564 (บาท)	ปี 2565 (บาท)			
1	โครงการป้องกันและแก้ไขปัญหา ยาเสพติด	เพื่อให้เด็กนักเรียนในเขตพื้นที่ ตำบลบัวใหญ่ได้ตระหนักและ รู้ถึงปัญหา ยาเสพติด	ฝึกอบรมให้ความรู้แก่เด็กนักเรียน ในพื้นที่ตำบลบัวใหญ่ จำนวน 50 คน	20,000	20,000	20,000	20,000	20,000	จำนวนนักเรียน ในเขตพื้นที่ ตำบลบัวใหญ่ จำนวน 50 คน	นักเรียนในเขตพื้นที่ ตำบลบัวใหญ่ห่างไกล ยาเสพติด	สำนักงานปลัด
รวม	1 โครงการ	-	-	20,000	20,000	20,000	20,000	20,000	-	-	-

รายละเอียดโครงการพัฒนา

แผนพัฒนาท้องถิ่น (พ.ศ. 2561 - 2565)

องค์การบริหารส่วนตำบลบัวใหญ่ อำเภอบัวใหญ่ จังหวัดนครราชสีมา

ก. ยุทธศาสตร์จังหวัดที่ 2 การลดความเหลื่อมล้ำ เพื่อยกระดับสังคมให้เป็นเมืองน่าอยู่ ตามแนวทางเศรษฐกิจพอเพียง

ข. ยุทธศาสตร์การพัฒนาขององค์รปกครองส่วนท้องถิ่นในเขตจังหวัดที่ 4 ยุทธศาสตร์ด้านการพัฒนาสังคม

3. ยุทธศาสตร์ด้านการพัฒนาสังคม

3.3 แผนงานอุตสาหกรรมและการโยธา

ที่	โครงการ	วัตถุประสงค์	เป้าหมาย (ผลผลิตของโครงการ)	งบประมาณ					ตัวชี้วัด (KPI)	ผลที่คาดว่าจะได้รับ	หน่วยงาน รับผิดชอบหลัก
				ปี 2561 (บาท)	ปี 2562 (บาท)	ปี 2563 (บาท)	ปี 2564 (บาท)	ปี 2565 (บาท)			
1	โครงการก่อสร้างซุ้มประตูหมู่บ้านหนองพะเนียด หมู่ที่ 3	เพื่อให้หมู่บ้านมีป้ายชื่อประจำหมู่บ้านและมองเห็นได้ชัดเจน	ซุ้มประตู กว้าง 5 เมตร สูง 5 เมตร (ตามแบบ อบต.กำหนด)	100,000	100,000	100,000	100,000	100,000	ความกว้าง ยาว,สูง	มีป้ายบอกหมู่บ้านชัดเจน	กองช่าง
2	โครงการก่อสร้างซุ้มประตูบ้านท่าเนิน หมู่ที่ 4	เพื่อให้หมู่บ้านมีป้ายชื่อประจำหมู่บ้านและมองเห็นได้ชัดเจน	ซุ้มประตูกว้าง 5 เมตร สูง 5 เมตร ตามแบบ อบต.กำหนด	100,000	100,000	100,000	100,000	100,000	ความกว้าง ยาว,สูง	หมู่บ้านมีป้ายบอกอย่างชัดเจน	กองช่าง
3	โครงการก่อสร้างซุ้มประตูบ้านหนองปรือ หมู่ที่ 5	เพื่อให้หมู่บ้านมีป้ายชื่อประจำหมู่บ้านและมองเห็นได้ชัดเจน	ซุ้มประตูกว้าง 6 เมตร สูง 5 เมตร ตามแบบ อบต.กำหนด	100,000	100,000	100,000	100,000	100,000	ความกว้าง ยาว,สูง	หมู่บ้านมีป้ายบอกอย่างชัดเจน	กองช่าง
4	โครงการก่อสร้างซุ้มประตูบ้านห้วยโจด หมู่ที่ 6	เพื่อให้หมู่บ้านมีป้ายชื่อประจำหมู่บ้านและมองเห็นได้ชัดเจน	ก่อสร้างซุ้มประตูหมู่บ้าน ตามแบบ อบต.กำหนด	100,000	100,000	100,000	100,000	100,000	ความกว้าง ยาว,สูง	หมู่บ้านมีป้ายบอกอย่างชัดเจน	กองช่าง
5	โครงการก่อสร้างซุ้มประตูบ้านหนองตะไก่ หมู่ที่ 7	เพื่อให้หมู่บ้านมีป้ายชื่อประจำหมู่บ้านและมองเห็นได้ชัดเจน	ก่อสร้างซุ้มประตูหมู่บ้าน ตามแบบ อบต.กำหนด	100,000	100,000	100,000	100,000	100,000	ความกว้าง ยาว,สูง	หมู่บ้านมีป้ายบอกอย่างชัดเจน	กองช่าง

ที่	โครงการ	วัตถุประสงค์	เป้าหมาย (ผลผลิตของโครงการ)	งบประมาณ					ตัวชี้วัด (KPI)	ผลที่คาดว่าจะได้รับ	หน่วยงาน รับผิดชอบหลัก
				ปี 2561 (บาท)	ปี 2562 (บาท)	ปี 2563 (บาท)	ปี 2564 (บาท)	ปี 2565 (บาท)			
6	โครงการก่อสร้างซุ้มประตูหมู่บ้าน ดอนฆ่าเสือ หมู่ที่ 9 ด้านทิศตะวันตก	เพื่อให้หมู่บ้านมีป้ายชื่อประจำ หมู่บ้านและมองเห็นได้ชัดเจน	ก่อสร้างซุ้มประตูหมู่บ้าน ตามแบบ อบต.กำหนด	100,000	100,000	100,000	100,000	100,000	ความกว้าง ยาว,สูง	หมู่บ้านมีป้ายบอกที่ ชัดเจน	กองช่าง
7	โครงการก่อสร้างซุ้มประตูบ้านน้ำอ้อม หมู่ที่ 11 ด้านทิศตะวันออก	เพื่อให้หมู่บ้านมีป้ายชื่อประจำ หมู่บ้านและมองเห็นได้ชัดเจน	ซุ้มประตูกว้าง 7 เมตร สูง 5 เมตร ตามแบบ อบต.กำหนด	100,000	100,000	100,000	100,000	100,000	ความกว้าง ยาว สูง	หมู่บ้านมีป้ายบอกที่ ชัดเจน	กองช่าง
8	โครงการต่อเติมศาลากลางบ้าน บ้านห้วยโจด (คุ่มน้อย) หมู่ที่ 6	เพื่อให้ประชาชนมีสถานที่สำหรับ จัดกิจกรรมในหมู่บ้าน	ขนาดกว้าง 3 เมตร ยาว 6 เมตร ตามแบบ อบต.กำหนด	100,000	100,000	100,000	100,000	100,000	ความกว้าง ความยาว	ประชาชนมีสถานที่ จัดกิจกรรม	กองช่าง
9	โครงการปรับปรุงซ่อมแซมศาลากลาง หมู่บ้าน บ้านหนองตะไก่ หมู่ที่ 7	เพื่อให้ประชาชนมีสถานที่สำหรับ จัดกิจกรรมในหมู่บ้าน	ปรับปรุงซ่อมแซมศาลาหมู่บ้าน ตามแบบ อบต.กำหนด	100,000	100,000	100,000	100,000	100,000	ความกว้าง ยาว	ประชาชนมีสถานที่ สำหรับจัดกิจกรรม	กองช่าง
10	โครงการก่อสร้างศาลาประชาคม บ้านดอนฆ่าเสือ หมู่ที่ 9	เพื่อให้ประชาชนมีสถานที่สำหรับ จัดกิจกรรมในหมู่บ้าน	ขนาดกว้าง 12 เมตร ยาว 6 เมตร ตามแบบ อบต.กำหนด	150,000	150,000	150,000	150,000	150,000	ความกว้าง ยาว	ประชาชนมีสถานที่ จัดกิจกรรม	กองช่าง
11	โครงการปรับปรุงซ่อมแซมศาลากลาง หมู่บ้าน บ้านสระครก (คุ่มห้วย)	เพื่อให้ประชาชนมีสถานที่สำหรับ จัดกิจกรรมในหมู่บ้าน	ปรับปรุงซ่อมแซมศาลาหมู่บ้าน ตามแบบ อบต.กำหนด	100,000	100,000	100,000	100,000	100,000	ความกว้าง ยาว	ประชาชนมีสถานที่ สำหรับจัดกิจกรรม	กองช่าง
12	โครงการก่อสร้างลานคอนกรีต ตลาดชุมชนที่สาธารณะ บ้านสระครก	เพื่อให้ประชาชนมีสถานที่สำหรับ ค้าขายผลผลิตทางการเกษตร	ก่อสร้างลานคอนกรีตตลาดชุมชน ที่สาธารณะบ้านสระครก ตามแบบ อบต.กำหนด	600,000	600,000	600,000	600,000	600,000	ประชาชนมี รายได้เพิ่มขึ้น ร้อยละ 40	ประชาชนมีรายได้เพิ่ม มากขึ้น	กองช่าง
13	โครงการปรับปรุงซ่อมแซมศาลากลาง หมู่บ้านบ้านสระครก (คุ่มใหญ่)	เพื่อให้ประชาชนมีสถานที่สำหรับ จัดกิจกรรมในหมู่บ้าน	ปรับปรุงซ่อมแซมศาลาหมู่บ้าน ตามแบบ อบต.กำหนด	100,000	100,000	100,000	100,000	100,000	ความกว้าง ยาว	ประชาชนมีสถานที่ สำหรับจัดกิจกรรม	กองช่าง

ที่	โครงการ	วัตถุประสงค์	เป้าหมาย (ผลผลิตของโครงการ)	งบประมาณ					ตัวชี้วัด (KPI)	ผลที่คาดว่าจะได้รับ	หน่วยงาน รับผิดชอบหลัก
				ปี 2561 (บาท)	ปี 2562 (บาท)	ปี 2563 (บาท)	ปี 2564 (บาท)	ปี 2565 (บาท)			
14	โครงการก่อสร้างศาลาเอนกประสงค์ บ้านน้ำอ้อม หมู่ที่ 11	เพื่อให้ประชาชนมีสถานที่สำหรับ จัดกิจกรรมในหมู่บ้าน	ศาลาเอนกประสงค์หมู่บ้าน ตามแบบ อบต.กำหนด	100,000	100,000	100,000	100,000	100,000	ความกว้าง ยาว	ประชาชนมีสถานที่ รองรับการจัดกิจกรรม	กองช่าง
15	ปรับปรุงซ่อมแซมศาลากลางหมู่บ้าน บ้านหันเก่า หมู่ที่ 12	เพื่อให้ประชาชนมีสถานที่สำหรับ จัดกิจกรรมในหมู่บ้าน	ขนาดกว้าง 6 เมตร ยาว 8 เมตร ตามแบบ อบต.กำหนด	150,000	150,000	150,000	150,000	150,000	ความกว้าง ยาว	ประชาชนมีสถานที่ จัดกิจกรรม	กองช่าง
16	ต่อเติมศาลากลางบ้าน (คุ่มน้อย) บ้านหนองแวงเนินสวรรค์ หมู่ที่ 14	เพื่อให้ประชาชนมีสถานที่สำหรับ จัดกิจกรรมในหมู่บ้าน	ขนาดกว้าง 4 เมตร ยาว 4 เมตร ตามแบบ อบต.กำหนด	100,000	100,000	100,000	100,000	100,000	ความกว้าง ยาว	ประชาชนมีสถานที่ จัดกิจกรรม	กองช่าง
17	โครงการปรับปรุงเสียงตามสาย บ้านป่าตอง หมู่ที่ 1 มาคุ่ม อบต.	เพื่อให้ประชาชนในหมู่บ้านได้รับ ข่าวสารทางราชการ ข้อมูลข่าวสาร ประชาสัมพันธ์อื่นๆ ได้ทั่วถึง	ซ่อมบำรุงเสียงตามสายเพิ่มเติม ในจุดที่เสียหายหรือชำรุดใน หมู่บ้าน ตามแบบ อบต.กำหนด	50,000	50,000	50,000	50,000	50,000	ประชาชน ได้รับรู้ข่าวสาร ร้อยละ 80	ประชาชนในหมู่บ้านได้รับ ข่าวสารทางราชการข้อมูล ข่าวสารประชาสัมพันธ์ อื่นๆ ได้ทั่วถึง	กองช่าง
18	โครงการปรับปรุงซ่อมแซมเสียงตามสาย บ้านโนนพลวง หมู่ที่ 2	เพื่อให้ประชาชนในหมู่บ้านได้รับ ข่าวสารทางราชการ ข้อมูลข่าวสาร ประชาสัมพันธ์อื่นๆ ได้ทั่วถึง	ซ่อมบำรุงเสียงตามสายเพิ่มเติม ในจุดที่เสียหายหรือชำรุดใน หมู่บ้าน ตามแบบ อบต.กำหนด	50,000	50,000	50,000	50,000	50,000	ประชาชน ได้รับรู้ข่าวสาร ร้อยละ 80	ประชาชนในหมู่บ้านได้รับ ข่าวสารทางราชการข้อมูล ข่าวสารประชาสัมพันธ์ อื่นๆ ได้ทั่วถึง	กองช่าง
19	โครงการปรับปรุงเสียงตามสาย บ้านหนองพะเนียด หมู่ที่ 3	เพื่อให้ประชาชนในหมู่บ้านได้รับ ข่าวสารทางราชการ ข้อมูลข่าวสาร ประชาสัมพันธ์อื่นๆ ได้ทั่วถึง	ซ่อมบำรุงเสียงตามสายเพิ่มเติม ในจุดที่เสียหายหรือชำรุดใน หมู่บ้าน ตามแบบ อบต.กำหนด	50,000	50,000	50,000	50,000	50,000	ประชาชน ได้รับรู้ข่าวสาร ร้อยละ 80	ประชาชนในหมู่บ้านได้รับ ข่าวสารทางราชการข้อมูล ข่าวสารประชาสัมพันธ์ อื่นๆ ได้ทั่วถึง	กองช่าง

ที่	โครงการ	วัตถุประสงค์	เป้าหมาย (ผลผลิตของโครงการ)	งบประมาณ					ตัวชี้วัด (KPI)	ผลที่คาดว่าจะได้รับ	หน่วยงาน รับผิดชอบหลัก
				ปี 2561 (บาท)	ปี 2562 (บาท)	ปี 2563 (บาท)	ปี 2564 (บาท)	ปี 2565 (บาท)			
20	โครงการปรับปรุงเสียงตามสายบ้านท่าเนิน หมู่ที่ 4	เพื่อให้ประชาชนในหมู่บ้านได้รับข่าวสารทางราชการ ข้อมูลข่าวสาร ประชาสัมพันธ์อื่นๆ ได้ทั่วถึง	ซ่อมบำรุงเสียงตามสายเพิ่มเติม ในจุดที่เสียหายหรือชำรุดในหมู่บ้าน ตามแบบ อบต.กำหนด	50,000	50,000	50,000	50,000	50,000	ประชาชน ได้รับรู้ข่าวสาร ร้อยละ 80	ประชาชนในหมู่บ้านได้รับ ข่าวสารทางราชการข้อมูล ข่าวสารประชาสัมพันธ์ อื่นๆ ได้ทั่วถึง	กองช่าง
21	โครงการปรับปรุงเสียงตามสายบ้านหนองตะไถ่ หมู่ที่ 7	เพื่อให้ประชาชนในหมู่บ้านได้รับข่าวสารทางราชการ ข้อมูลข่าวสาร ประชาสัมพันธ์อื่นๆ ได้ทั่วถึง	ซ่อมบำรุงเสียงตามสายเพิ่มเติม ในจุดที่เสียหายหรือชำรุดในหมู่บ้าน ตามแบบ อบต.กำหนด	50,000	50,000	50,000	50,000	50,000	ประชาชน ได้รับรู้ข่าวสาร ร้อยละ 80	ประชาชนในหมู่บ้านได้รับ ข่าวสารทางราชการข้อมูล ข่าวสารประชาสัมพันธ์ อื่นๆ ได้ทั่วถึง	กองช่าง
22	โครงการปรับปรุงเสียงตามสายบ้านห้วยแคน หมู่ที่ 8	เพื่อให้ประชาชนในหมู่บ้านได้รับข่าวสารทางราชการ ข้อมูลข่าวสาร ประชาสัมพันธ์อื่นๆ ได้ทั่วถึง	ซ่อมบำรุงเสียงตามสายเพิ่มเติม ในจุดที่เสียหายหรือชำรุดในหมู่บ้าน ตามแบบ อบต.กำหนด	50,000	50,000	50,000	50,000	50,000	ประชาชน ได้รับรู้ข่าวสาร ร้อยละ 80	ประชาชนในหมู่บ้านได้รับ ข่าวสารทางราชการข้อมูล ข่าวสารประชาสัมพันธ์ อื่นๆ ได้ทั่วถึง	กองช่าง
23	โครงการปรับปรุงเสียงตามสายบ้านสระครก หมู่ที่ 10	เพื่อให้ประชาชนในหมู่บ้านได้รับข่าวสารทางราชการ ข้อมูลข่าวสาร ประชาสัมพันธ์อื่นๆ ได้ทั่วถึง	ซ่อมบำรุงเสียงตามสายเพิ่มเติม ในจุดที่เสียหายหรือชำรุดในหมู่บ้าน ตามแบบ อบต.กำหนด	50,000	50,000	50,000	50,000	50,000	ประชาชน ได้รับรู้ข่าวสาร ร้อยละ 80	ประชาชนในหมู่บ้านได้รับ ข่าวสารทางราชการข้อมูล ข่าวสารประชาสัมพันธ์ อื่นๆ ได้ทั่วถึง	กองช่าง

ที่	โครงการ	วัตถุประสงค์	เป้าหมาย (ผลผลิตของโครงการ)	งบประมาณ					ตัวชี้วัด (KPI)	ผลที่คาดว่าจะได้รับ	หน่วยงาน รับผิดชอบหลัก
				ปี 2561 (บาท)	ปี 2562 (บาท)	ปี 2563 (บาท)	ปี 2564 (บาท)	ปี 2565 (บาท)			
24	โครงการปรับปรุงเสียงตามสายบ้านหันเก่า หมู่ที่ 12 คุ่มหนองแก และคุ่มประปา	เพื่อให้ประชาชนในหมู่บ้านได้รับข่าวสารทางราชการ ข้อมูลข่าวสาร ประชาสัมพันธ์อื่นๆ ได้ทั่วถึง	ซ่อมบำรุงเสียงตามสายเพิ่มเติม ในจุดที่เสียหายหรือชำรุดในหมู่บ้าน ตามแบบ อบต.กำหนด	50,000	50,000	50,000	50,000	50,000	ประชาชน ได้รับรู้ข่าวสาร ร้อยละ 80	ประชาชนในหมู่บ้านได้รับ ข่าวสารทางราชการข้อมูล ข่าวสารประชาสัมพันธ์ อื่นๆ ได้ทั่วถึง	กองช่าง
25	โครงการปรับปรุงเสียงตามสายบ้านหนองแวงเนินสวรรค์ หมู่ที่ 14 จากศาลาประชาคมไปคุ่มน้อยเนินสวรรค์	เพื่อให้ประชาชนในหมู่บ้านได้รับข่าวสารทางราชการ ข้อมูลข่าวสาร ประชาสัมพันธ์อื่นๆ ได้ทั่วถึง	ซ่อมบำรุงเสียงตามสายเพิ่มเติม ในจุดที่เสียหายหรือชำรุด ระยะทาง 1,000 เมตร ตามแบบ อบต.กำหนด	50,000	50,000	50,000	50,000	50,000	ประชาชน ได้รับรู้ข่าวสาร ร้อยละ 80	ประชาชนในหมู่บ้านได้รับ ข่าวสารทางราชการข้อมูล ข่าวสารประชาสัมพันธ์ อื่นๆ ได้ทั่วถึง	กองช่าง
26	โครงการปรับปรุงเสียงตามสายบ้านหนองแวงเนินสวรรค์ หมู่ที่ 14 จากบ้านนายบุญเลี้ยง ออกมาทาง อ.บัวใหญ่	เพื่อให้ประชาชนในหมู่บ้านได้รับข่าวสารทางราชการ ข้อมูลข่าวสาร ประชาสัมพันธ์อื่นๆ ได้ทั่วถึง	ซ่อมบำรุงเสียงตามสายเพิ่มเติม ในจุดที่เสียหายหรือชำรุด ตามแบบ อบต.กำหนด	50,000	50,000	50,000	50,000	50,000	ประชาชน ได้รับรู้ข่าวสาร ร้อยละ 80	ประชาชนในหมู่บ้านได้รับ ข่าวสารทางราชการข้อมูล ข่าวสารประชาสัมพันธ์ อื่นๆ ได้ทั่วถึง	กองช่าง
27	โครงการล้อมรั้วที่สาธารณะบริเวณศาลาหมู่บ้านน้ำอ้อม หมู่ที่ 11	เพื่อป้องกันการบุกรุกพื้นที่สาธารณะ	ปักเสา คสล. พร้อมล้อมรั้ว ลวดหนาม ขนาดพื้นที่ 2 ไร่ ตามแบบ อบต.กำหนด	100,000	100,000	100,000	100,000	100,000	มาตรฐาน ลวดหนาม	พื้นที่สาธารณะได้รับการ ป้องกันการบุกรุก	กองช่าง
รวม	27 โครงการ	-	-	2,800,000	2,800,000	2,800,000	2,800,000	2,800,000	-	-	-

รายละเอียดโครงการพัฒนา

แผนพัฒนาท้องถิ่น (พ.ศ. 2561 - 2565)

องค์การบริหารส่วนตำบลบัวใหญ่ อำเภอบัวใหญ่ จังหวัดนครราชสีมา

ก. ยุทธศาสตร์จังหวัดที่ 2 การเสริมสร้างความมั่นคงทุกมิติ เพื่อปกป้องสถาบันหลักของชาติ และความปลอดภัยในชีวิตและทรัพย์สินของประชาชน

ข. ยุทธศาสตร์การพัฒนาขององค์การปกครองส่วนท้องถิ่นในเขตจังหวัดที่ 4 ยุทธศาสตร์ด้านการพัฒนาสังคม

3. ยุทธศาสตร์ด้านการพัฒนาสังคม

3.4 แผนงานงบกลาง

ที่	โครงการ	วัตถุประสงค์	เป้าหมาย (ผลผลิตของโครงการ)	งบประมาณ					ตัวชี้วัด (KPI)	ผลที่คาดว่าจะได้รับ	หน่วยงาน รับผิดชอบหลัก
				ปี 2561 (บาท)	ปี 2562 (บาท)	ปี 2563 (บาท)	ปี 2564 (บาท)	ปี 2565 (บาท)			
1	โครงการสงเคราะห์เบี้ยยังชีพผู้สูงอายุ	เพื่อให้ผู้สูงอายุได้รับสวัสดิการตามนโยบายแห่งรัฐ	ผู้สูงอายุตามหลักเกณฑ์ที่กฎหมายกำหนดทั้ง 14 หมู่บ้าน	9,500,000	9,500,000	9,500,000	9,500,000	9,500,000	จำนวนผู้รับเบี้ย	ผู้สูงอายุได้รับสวัสดิการอย่างทั่วถึง	สำนักงานปลัด
2	โครงการสงเคราะห์เบี้ยยังชีพผู้พิการ	เพื่อให้ผู้พิการได้รับสวัสดิการตามนโยบายแห่งรัฐ	ผู้พิการตามหลักเกณฑ์ที่กฎหมายกำหนดทั้ง 14 หมู่บ้าน	2,300,000	2,300,000	2,300,000	2,300,000	2,300,000	จำนวนผู้รับเบี้ย	ผู้พิการได้รับสวัสดิการอย่างทั่วถึง	สำนักงานปลัด
3	โครงการสงเคราะห์เบี้ยยังชีพผู้ป่วยเอดส์	เพื่อให้ผู้ป่วยเอดส์ได้รับสวัสดิการตามนโยบายแห่งรัฐ	ผู้ป่วยเอดส์ตามหลักเกณฑ์ที่กฎหมายกำหนดทั้ง 14 หมู่บ้าน	60,000	60,000	60,000	60,000	60,000	จำนวนผู้รับเบี้ย	ผู้ป่วยเอดส์ได้รับสวัสดิการอย่างทั่วถึง	สำนักงานปลัด
รวม	3 โครงการ	-	-	11,860,000	11,860,000	11,860,000	11,860,000	11,860,000	-	-	-

รายละเอียดโครงการพัฒนา

แผนพัฒนาท้องถิ่น (พ.ศ. 2561 - 2565)

องค์การบริหารส่วนตำบลบัวใหญ่ อำเภอบัวใหญ่ จังหวัดนครราชสีมา

ก. ยุทธศาสตร์จังหวัดที่ 2 การลดความเหลื่อมล้ำ เพื่อยกระดับสังคมให้เป็นเมืองน่าอยู่

ข. ยุทธศาสตร์การพัฒนาขององค์กรปกครองส่วนท้องถิ่นในเขตจังหวัดที่ 2 ยุทธศาสตร์ด้านการพัฒนาการศึกษา

4. ยุทธศาสตร์ด้านการพัฒนาการศึกษา

4.1 แผนงานการศึกษา

ที่	โครงการ	วัตถุประสงค์	เป้าหมาย (ผลผลิตของโครงการ)	งบประมาณ					ตัวชี้วัด (KPI)	ผลที่คาดว่าจะได้รับ	หน่วยงาน รับผิดชอบหลัก
				ปี 2561 (บาท)	ปี 2562 (บาท)	ปี 2563 (บาท)	ปี 2564 (บาท)	ปี 2565 (บาท)			
1	โครงการกีฬาส่งเสริมพัฒนาการเด็กปฐมวัย	ส่งเสริมให้เด็กมีระเบียบวินัยและมีสุขภาพแข็งแรง	การจัดแข่งขันกีฬาเด็กปฐมวัยของ ศพด.ต.บัวใหญ่ ทั้ง 2 แห่ง	20,000	20,000	20,000	20,000	20,000	จำนวนเด็กที่เข้าร่วมฯ	เด็กปฐมวัยได้รับการพัฒนาทั้งสี่ด้าน	กองการศึกษาฯ
2	โครงการทัศนศึกษาบุคลากรของกองการศึกษา อบต.บัวใหญ่	เพื่อเพิ่มประสิทธิภาพครูและบุคลากรทางการศึกษา อบต.บัวใหญ่	คณะครู และบุคลากรทางการศึกษา อบต.บัวใหญ่	20,000	20,000	20,000	20,000	20,000	ผลดำเนินงาน	ผู้เข้าร่วมโครงการได้เรียนรู้ทักษะเพิ่มเติม	กองการศึกษาฯ
3	โครงการอบรมให้ความรู้ผู้ดูแลเด็กและคณะกรรมการศูนย์พัฒนาเด็กเล็ก	เพื่อเพิ่มประสิทธิภาพครูและคณะกรรมการศูนย์พัฒนาเด็กเล็ก	บุคลากรทางการศึกษา ครู คณะกรรมการศูนย์ฯ อบต.	10,000	10,000	10,000	10,000	10,000	ผลการประเมิน	ผู้เข้าร่วมโครงการได้เรียนรู้ทักษะเพิ่มเติม	กองการศึกษาฯ
4	โครงการเสริมสร้างเครือข่ายทันตกรรมสุขภาพเด็กปฐมวัย	เพื่อส่งเสริม/ให้ความรู้เกี่ยวกับการดูแลสุขภาพในช่องปาก	ผู้ปกครอง ครู คณก.ศูนย์ฯ และเด็กปฐมวัย ทั้ง 2 ศูนย์	20,000	20,000	20,000	20,000	20,000	จำนวนผู้เข้าร่วมโครงการ	ผู้เข้าร่วมโครงการมีความรู้การดูแลสุขภาพ	กองการศึกษาฯ
5	โครงการสนับสนุนค่าใช้จ่ายการบริหารสถานศึกษา (ค่าอาหารกลางวัน ศพด.)	เพื่อให้เด็กปฐมวัยได้รับประทานอาหารที่มีคุณค่าทางโภชนาการ	เด็กปฐมวัยศูนย์พัฒนาเด็กเล็ก ทั้ง 2 แห่ง	350,000	350,000	350,000	350,000	350,000	จำนวน นร. ที่ได้บริการ	เด็กปฐมวัยได้รับทานอาหารที่ถูกหลักโภชนาการ	กองการศึกษาฯ

ที่	โครงการ	วัตถุประสงค์	เป้าหมาย (ผลผลิตของโครงการ)	งบประมาณ					ตัวชี้วัด (KPI)	ผลที่คาดว่าจะได้รับ	หน่วยงาน รับผิดชอบหลัก
				ปี 2561 (บาท)	ปี 2562 (บาท)	ปี 2563 (บาท)	ปี 2564 (บาท)	ปี 2565 (บาท)			
6	อุดหนุนโครงการอาหารกลางวัน โรงเรียนสังกัด สพฐ. ในเขตตำบล	เพื่อให้โรงเรียนในสังกัด สพฐ. จัดหาอาหารสำหรับเด็ก นร.	โรงเรียนสังกัด สพฐ. ในเขตตำบล บัวใหญ่ ทั้ง 5 แห่ง	1,500,000	1,500,000	1,500,000	1,500,000	1,500,000	รายงานผล ดำเนินงาน	เด็ก นร.ได้รับประทาน อาหารที่ถูกหลักโภชนาการ	กองการศึกษาฯ
7	โครงการจัดซื้ออาหารเสริม (นม)	เพื่อจัดซื้ออาหารเสริม (นม)	ศูนย์พัฒนาเด็กเล็ก ทั้ง 2 แห่ง และโรงเรียนสังกัด สพฐ. ทั้ง 5 แห่ง	800,000	800,000	800,000	800,000	800,000	จำนวน นร. ที่ได้บริการ	เด็ก นร.ได้รับประทาน อาหารเสริม	กองการศึกษาฯ
8	โครงการส่งเสริมการเรียนรู้ภาษาต่างประเทศ	เพื่อรองรับการเข้าสู่ประชาคม อาเซียน	เด็ก เยาวชน ประชาชนในเขต ตำบลบัวใหญ่	50,000	50,000	50,000	50,000	50,000	ผล ดำเนินงาน	ตำบลบัวใหญ่มีความ พร้อมการเข้าสู่อาเซียน	กองการศึกษาฯ
9	โครงการส่งเสริมการเรียนรู้เกี่ยวกับ เทคโนโลยีด้านสารสนเทศ	เพื่อให้เด็ก เยาวชน ประชาชนมี ความรู้ทักษะการใช้งานคอมพิวเตอร์	เด็ก เยาวชน ประชาชนในเขต ตำบลบัวใหญ่	50,000	50,000	50,000	50,000	50,000	จำนวนผู้เข้า ร่วมโครงการ	ผู้เข้าร่วมโครงการมี ความรู้คอมพิวเตอร์เบื้องต้น	กองการศึกษาฯ
10	โครงการสร้างภูมิคุ้มกันทางสังคมให้เด็ก และเยาวชน อบต.บัวใหญ่ (กิจกรรมโตไปไม่โกง)	เพื่อสร้างภูมิคุ้มกันให้กับเด็กไม่ ยอมรับพฤติกรรมทุจริตคอร์รัปชั่น และการโกงทุกรูปแบบ	เด็ก เยาวชน ในเขตตำบลบัวใหญ่	20,000	20,000	20,000	20,000	20,000	จำนวนผู้เข้า ร่วมโครงการ	เด็กและเยาวชนไม่ ยอมรับพฤติกรรมการ ทุจริต	กองการศึกษาฯ
11	โครงการดำเนินการด้านค่าจัดการเรียน การสอน	เพื่อดำเนินการจัดหาวัสดุ สื่อ ฯลฯ ให้แก่ ศพด. ในเขตตำบลบัวใหญ่	ศูนย์พัฒนาเด็กเล็ก อบต.บัวใหญ่ และ ศพด.บ้านดอนฆ่าเสือ	110,000	110,000	110,000	110,000	110,000	เด็กปฐมวัย ที่รับบริการ	ศพด.มีสื่อวัสดุเพื่อ ประกอบการเรียนฯ	กองการศึกษาฯ
12	โครงการปรับปรุงภูมิทัศน์ศูนย์พัฒนา เด็กเล็ก	เพื่อจัดภูมิทัศน์ศูนย์ ศพด. ส่งเสริม การเรียนรู้และพัฒนาการผู้เรียน	ปรับปรุงภูมิทัศน์ ศพด. ทั้ง 2 แห่ง	50,000	50,000	50,000	50,000	50,000	จำนวนเด็ก ที่เข้ารับบริการ	ศพด.ทั้ง 2 แห่ง ได้รับ การปรับปรุงเหมาะสม	กองการศึกษาฯ
13	อุดหนุนโรงเรียน กศน. ตำบลบัวใหญ่	เพื่อใช้ในการจัดกิจกรรมด้าน การศึกษา	โรงเรียน กศน. ประจำตำบล บัวใหญ่	20,000	20,000	20,000	20,000	20,000	รายงานผล ดำเนินงาน	นร.กศน. ได้รับการ พัฒนาด้านทักษะ	กองการศึกษาฯ

ที่	โครงการ	วัตถุประสงค์	เป้าหมาย (ผลผลิตของโครงการ)	งบประมาณ					ตัวชี้วัด (KPI)	ผลที่คาดว่าจะได้รับ	หน่วยงาน รับผิดชอบหลัก
				ปี 2561 (บาท)	ปี 2562 (บาท)	ปี 2563 (บาท)	ปี 2564 (บาท)	ปี 2565 (บาท)			
14	โครงการที่อ่านหนังสือท้องถิ่น รักการอ่าน	เพื่อส่งเสริมให้ประชาชนใน ตำบลบัวใหญ่ มีพฤติกรรม รักการอ่าน รวมถึงสร้างโอกาส การเข้าถึงหนังสือของประชาชน เป็นการสนองนโยบายของรัฐบาล	ประชาชนในตำบลบัวใหญ่ มีที่ อ่านหนังสือ และมีพฤติกรรม รักการอ่าน		10,000	10,000	10,000	10,000	ประชาชน ร้อยละ 90 มีที่อ่านหนังสือ และรักการอ่าน เพิ่มมากขึ้น	ประชาชนในตำบล บัวใหญ่ มีพฤติกรรม รักการอ่านเพิ่มมากขึ้น	กองการศึกษาฯ
15	โครงการป้องกันโรคติดต่อในศูนย์พัฒนา เด็กเล็ก	เพื่อส่งเสริมการดูแลและเฝ้าระวัง สุขภาพเด็กในศูนย์พัฒนาเด็กเล็ก	กลุ่มเด็กเล็กและเด็กก่อนวัยเรียน ของศูนย์พัฒนาเด็กเล็ก ทั้ง 2 แห่ง		10,000	10,000	10,000	10,000	ป้องกันโรค ติดต่อได้ ร้อยละ 70	มีการส่งเสริมการดูแล และเฝ้าระวังสุขภาพเด็ก ในศูนย์พัฒนาเด็กเล็ก	กองการศึกษาฯ
16	โครงการส่งเสริมสุขภาพและอนามัยเด็ก ปฐมวัยศูนย์พัฒนาเด็กเล็ก	เพื่อให้ครูผู้ดูแลเด็ก ผู้ประกอบ อาหาร และผู้ปกครองมีความรู้ ความเข้าใจในการดูแลสุขภาพ และสุขอนามัยของเด็กปฐมวัยที่ดี	กลุ่มเด็กเล็กและเด็กก่อนวัยเรียน ของศูนย์พัฒนาเด็กเล็ก ทั้ง 2 แห่ง		20,000	20,000	20,000	20,000	เด็กปฐมวัย มีสุขภาพและ อนามัยที่ดี ร้อยละ 90	ครูผู้ดูแลเด็ก ผู้ปกครอง และ ผู้ประกอบอาหาร มีความเข้าใจหลัก โภชนาการของเด็ก ปฐมวัย และสุขอนามัย ที่ดี	กองการศึกษาฯ
17	โครงการจัดงานวันเด็กแห่งชาติ	เพื่อสนับสนุนกิจกรรมวันเด็ก แห่งชาติ	จัดซื้อ/จัดหา วัสดุอุปกรณ์ ของเล่น เพื่อสนับสนุนกิจกรรมวันเด็กแก่ ศูนย์เด็กเล็กและโรงเรียนในพื้นที่		30,000	30,000	30,000	30,000	เด็กมีสภาพ จิตใจที่ดีขึ้น ร้อยละ 80	เด็กก่อนวัยเรียนและ นักเรียนได้รับความ สนุกสนานในวันเด็ก	กองการศึกษาฯ

ที่	โครงการ	วัตถุประสงค์	เป้าหมาย (ผลผลิตของโครงการ)	งบประมาณ					ตัวชี้วัด (KPI)	ผลที่คาดว่าจะได้รับ	หน่วยงาน รับผิดชอบหลัก
				ปี 2561 (บาท)	ปี 2562 (บาท)	ปี 2563 (บาท)	ปี 2564 (บาท)	ปี 2565 (บาท)			
18	โครงการพัฒนาศักยภาพศึกษาดูงาน ศูนย์พัฒนาเด็กเล็ก	เพื่อจัดกิจกรรมทัศนศึกษา ให้แก่ ศูนย์พัฒนาเด็กเล็ก	จัดกิจกรรมทัศนศึกษา ให้แก่ ศูนย์พัฒนาเด็กเล็ก จำนวน 2 แห่ง		20,000	20,000	20,000	20,000	พัฒนาการเด็ก เพิ่มขึ้น ร้อยละ 70	เด็กนักเรียนมีพัฒนา การด้านร่างกายสมอง ที่เหมาะสมกับวัย	กองการศึกษาฯ
19	อุดหนุนโครงการพัฒนาผู้เรียน โรงเรียนสังกัด สพฐ.	เพื่อใช้ในการจัดกิจกรรมด้าน การศึกษา	กลุ่มโรงเรียนในเขต ตำบลบัวใหญ่ ทั้ง 5 แห่ง	100,000	100,000	100,000	100,000	100,000	รายงานผล ดำเนินงาน	นร.ได้รับการพัฒนา ด้านการศึกษา	กองการศึกษาฯ
20	โครงการดำเนินการด้านค่าจัดการเรียน การสอน	เพื่อดำเนินการจัดหาวัสดุ สื่อ ให้แก่ ศพด. ในเขตตำบลบัวใหญ่ เช่น ค่าจัดการเรียนการสอน (รายหัว) เพื่อจัดซื้อสื่อการเรียนการสอนวัสดุ การศึกษาให้แก่ศูนย์พัฒนาเด็กเล็ก ค่านั่งสื่อเรียน ค่าอุปกรณ์ การเรียน ค่าเครื่องแบบนักเรียน ค่ากิจกรรมพัฒนาผู้เรียน ฯลฯ	ศูนย์พัฒนาเด็กเล็ก อบต.บัวใหญ่ และ ศพด.บ้านดอนฆ่าเสือ	130,000	130,000	130,000	130,000	130,000	เด็กปฐมวัย ที่รับบริการ ร้อยละ 90	ศพด.มีสื่อวัสดุเพื่อ ประกอบการเรียนฯ	กองการศึกษาฯ
21	อุดหนุนโรงเรียนในเขตตำบลบัวใหญ่	เพื่อพัฒนาผู้เรียนให้มีความรู้ ทักษะและดำเนินชีวิตตามแนว ปรัชญาเศรษฐกิจพอเพียง	กลุ่มโรงเรียนในเขต ตำบลบัวใหญ่ ทั้ง 5 แห่ง	10,000	10,000	10,000	10,000	10,000	รายงานผล ดำเนินงาน	ผู้เรียนมีความรู้ ทักษะ และดำเนินชีวิต ตามแนวปรัชญา เศรษฐกิจพอเพียง	กองการศึกษาฯ
รวม	21 โครงการ	-	-	3,260,000	3,350,000	3,350,000	3,350,000	3,350,000	-	-	-

รายละเอียดโครงการพัฒนา

แผนพัฒนาท้องถิ่น (พ.ศ. 2561 - 2565)

องค์การบริหารส่วนตำบลบัวใหญ่ อำเภอบัวใหญ่ จังหวัดนครราชสีมา

ก. ยุทธศาสตร์จังหวัดที่ 2 การลดความเหลื่อมล้ำ เพื่อยกระดับสังคมให้เป็นเมืองน่าอยู่

ข. ยุทธศาสตร์การพัฒนาขององค์กรปกครองส่วนท้องถิ่นในเขตจังหวัดที่ 2 ยุทธศาสตร์ด้านการพัฒนาการศึกษา

4. ยุทธศาสตร์ด้านการพัฒนาการศึกษา

4.2 แผนงานอุตสาหกรรมและการโยธา

ที่	โครงการ	วัตถุประสงค์	เป้าหมาย (ผลผลิตของโครงการ)	งบประมาณ					ตัวชี้วัด (KPI)	ผลที่คาดว่าจะได้รับ	หน่วยงาน รับผิดชอบหลัก
				ปี 2561 (บาท)	ปี 2562 (บาท)	ปี 2563 (บาท)	ปี 2564 (บาท)	ปี 2565 (บาท)			
1	โครงการปรับปรุงซ่อมแซมศูนย์พัฒนาเด็กเล็กตำบลบัวใหญ่	เพื่อปรับปรุงซ่อมแซมอาคารที่ชำรุดหรือมีความเสี่ยงและอันตราย	ศูนย์พัฒนาเด็กเล็ก อบต.บัวใหญ่ ทั้ง 2 แห่ง	100,000	100,000	100,000	100,000	100,000	มาตรฐานงานอาคาร	ศพท.ทั้ง 2 แห่ง ได้รับการบำรุงรักษา	กองการศึกษาฯ
2	โครงการก่อสร้างรั้ว ป้ายของศูนย์พัฒนาเด็กเล็กบ้านดอนฆ่าเสือ	เพื่อให้ศูนย์พัฒนาเด็กเล็ก บ้านดอนฆ่าเสือ มีรั้ว ป้าย ที่มีความปลอดภัยตามมาตรฐานของสถานศึกษา	ก่อสร้างรั้ว ป้าย ของศูนย์พัฒนาเด็กเล็กบ้านดอนฆ่าเสือ จำนวน 1 แห่ง		200,000	200,000	200,000	200,000	ศูนย์พัฒนาเด็กเล็ก บ้านดอนฆ่าเสือ	ศูนย์พัฒนาเด็กเล็ก บ้านดอนฆ่าเสือ มีภูมิทัศน์ที่สวยงาม ได้มาตรฐาน เป็นระเบียบปลอดภัย ด้านอาคาร	กองการศึกษาฯ
3	โครงการสนามเด็กเล่นสร้างปัญญา ศูนย์พัฒนาเด็กเล็กบ้านดอนฆ่าเสือ	เพื่อเสริมสร้างพัฒนาการทางด้านร่างกาย จิตใจ สังคม และสติปัญญา	ก่อสร้างสนามเด็กเล่นสร้างปัญญา ศูนย์พัฒนาเด็กเล็กบ้านดอนฆ่าเสือ ตามแบบ อบต.กำหนด			100,000	100,000	100,000	สนามเด็กเล่น ได้รับมาตรฐาน	เด็กได้รับพัฒนาการ ด้านร่างกาย จิตใจ สังคม และสติปัญญา	กองการศึกษาฯ
รวม	3 โครงการ	-	-	100,000	300,000	400,000	400,000	400,000	-	-	-

รายละเอียดโครงการพัฒนา

แผนพัฒนาท้องถิ่น (พ.ศ. 2561 - 2565)

องค์การบริหารส่วนตำบลบัวใหญ่ อำเภอบัวใหญ่ จังหวัดนครราชสีมา

ก. ยุทธศาสตร์จังหวัดที่ 3 บริหารจัดการทรัพยากรธรรมชาติ สิ่งแวดล้อม ให้มีความสมบูรณ์อย่างยั่งยืนตามแนวทางเศรษฐกิจพอเพียง และยกระดับอุทยานธรณีโคราชสู่อุทยานธรณีโลก

ข. ยุทธศาสตร์การพัฒนาขององค์กรปกครองส่วนท้องถิ่นในเขตจังหวัดในเขตจังหวัดที่ 3 ยุทธศาสตร์การพัฒนาการเกษตร

5. ยุทธศาสตร์ด้านการพัฒนาการเกษตร

5.1 แผนงานการเกษตร

ที่	โครงการ	วัตถุประสงค์	เป้าหมาย (ผลผลิตของโครงการ)	งบประมาณ					ตัวชี้วัด (KPI)	ผลที่คาดว่าจะได้รับ	หน่วยงาน รับผิดชอบหลัก
				ปี 2561 (บาท)	ปี 2562 (บาท)	ปี 2563 (บาท)	ปี 2564 (บาท)	ปี 2565 (บาท)			
1	โครงการอบรมเกษตรกรอินทรีย์	จัดฝึกอบรมกลุ่มเกษตรกรอินทรีย์ กลุ่มหมอดินตำบลบัวใหญ่	เกษตรกรตลอดจนประชาชน ทั่วไปในเขตพื้นที่ตำบลบัวใหญ่	20,000	20,000	20,000	20,000	20,000	จำนวนผู้เข้า ร่วมโครงการ	เกษตรกรมีการลดต้น ทุนการผลิต	กองส่งเสริม การเกษตร
2	โครงการส่งเสริมกลุ่มอาชีพปลูกผัก ปลอดสารพิษ (เกษตรกรอินทรีย์)	เพื่อส่งเสริมให้ประชาชนปลูกผัก โดยใช้เกษตรกรอินทรีย์	เกษตรกรตลอดจนประชาชน ทั่วไปในเขตพื้นที่ตำบลบัวใหญ่	20,000	20,000	20,000	20,000	20,000	จำนวนผู้เข้า ร่วมโครงการ	ประชาชนได้ทานผัก ที่ถูกต้องลักษณะ	กองส่งเสริม การเกษตร
3	โครงการส่งเสริมหมู่บ้านเศรษฐกิจ พอเพียง	เพื่อส่งเสริมให้ประชาชนนำหลัก แนวทางเกษตรทฤษฎีมาปฏิบัติ	เกษตรกรตลอดจนประชาชน ทั่วไปในเขตพื้นที่ตำบลบัวใหญ่	20,000	20,000	20,000	20,000	20,000	จำนวนผู้เข้า ร่วมโครงการ	ประชาชนมีคุณภาพ ชีวิตที่ดีขึ้น	กองส่งเสริม การเกษตร
4	โครงการส่งเสริมสนับสนุนการจัดตั้ง กลุ่มอาชีพ	เพื่อส่งเสริมให้ประชาชนมีการจัด ตั้งกลุ่มอาชีพเพื่อการผลิต	เกษตรกรตลอดจนประชาชน ทั่วไปในเขตพื้นที่ตำบลบัวใหญ่	20,000	20,000	20,000	20,000	20,000	จำนวนผู้เข้า ร่วมโครงการ	ประชาชนมีอาชีพและ รายได้หลังฤดูเก็บเกี่ยว	กองส่งเสริม การเกษตร
5	โครงการศูนย์เรียนรู้ตามแนวปรัชญา เศรษฐกิจพอเพียง	เพื่อดำเนินการด้านการเกษตร ตามอำนาจหน้าที่ศูนย์ฯ	เกษตรกรตลอดจนประชาชน ทั่วไปในเขตพื้นที่ตำบลบัวใหญ่	20,000	20,000	20,000	20,000	20,000	จำนวนผู้เข้า ร่วมโครงการ	อบต.มีศูนย์ฯเพื่อดำเนิน การด้านเกษตร	กองส่งเสริม การเกษตร

ที่	โครงการ	วัตถุประสงค์	เป้าหมาย (ผลผลิตของโครงการ)	งบประมาณ					ตัวชี้วัด (KPI)	ผลที่คาดว่าจะได้รับ	หน่วยงาน รับผิดชอบหลัก
				ปี 2561 (บาท)	ปี 2562 (บาท)	ปี 2563 (บาท)	ปี 2564 (บาท)	ปี 2565 (บาท)			
6	โครงการปรับปรุงพัฒนาพันธุ์พืชและเมล็ดพันธุ์เพื่อเพิ่มผลผลิต	เพื่อพัฒนาผลผลิตของเกษตรกรอย่างมีคุณภาพ	พันธุ์พืชและเมล็ดพันธุ์พืชที่เป็นพืชเศรษฐกิจที่เหมาะสม	20,000	20,000	20,000	20,000	20,000	ปริมาณผลผลิตที่ได้	เกษตรกรมีการลดต้นทุนการผลิต	กองส่งเสริมการเกษตร
7	ส่งเสริมการจัดตั้งกองทุนเพื่อเกษตรกรในหมู่บ้าน (อกม.)	เพื่อส่งเสริมให้เกษตรกรในตำบลมีการรวมกลุ่มอย่างเป็นระบบ	เกษตรกรทั่วไปในเขตพื้นที่ตำบลบัวใหญ่ทั้ง 14 หมู่บ้าน	20,000	20,000	20,000	20,000	20,000	สมาชิกของกองทุน	เกษตรกรมีอำนาจในการต่อรองราคา	กองส่งเสริมการเกษตร
8	โครงการส่งเสริมพัฒนาด้านการเกษตรตามนโยบายแห่งรัฐ	เพื่อให้นโยบายแห่งรัฐได้รับการตอบสนองจากหน่วยงานย่อย	เพื่อใช้ในการจัดกิจกรรมต่าง ๆ ตามหนังสือสั่งการหรือนโยบายแห่งรัฐ	50,000	50,000	50,000	50,000	50,000	สรุปผลดำเนินการ	นโยบายแห่งรัฐได้รับการตอบสนอง	กองส่งเสริมการเกษตร
9	โครงการเชิดชูเกียรติ ประชาชนผู้ปฏิบัติ ตามปรัชญาเศรษฐกิจพอเพียง	เพื่อเชิดชูเกียรติประชาชนผู้ปฏิบัติ ตามหลักเศรษฐกิจพอเพียง	ประชาชนผู้เข้าร่วมโครงการ	10,000	10,000	10,000	10,000	10,000	สรุปผลดำเนินการ	ประชาชนยึดหลักเศรษฐกิจพอเพียงในการดำรงชีพ	กองส่งเสริมการเกษตร
10	โครงการส่งเสริมกลุ่มปลูกผักสวนครัว ในพื้นที่ตำบลบัวใหญ่	เพื่อส่งเสริมให้ประชาชนปลูกผักสวนครัวไว้อุปโภคบริโภค	เกษตรกรตลอดจนประชาชนทั่วไปในเขตพื้นที่ตำบลบัวใหญ่	20,000	20,000	20,000	20,000	20,000	จำนวนผู้เข้าร่วมโครงการ	ประชาชนมีผักสวนครัวสำหรับอุปโภคบริโภค	กองส่งเสริมการเกษตร
11	โครงการอนุรักษ์พันธุกรรมพืชอันเนื่อง มาจากพระราชดำริสมเด็จพระเทพรัตน ราชสุดาฯ สยามบรมราชกุมารี	เพื่ออนุรักษ์พืชพรรณและความหลากหลายทางชีวภาพของประเทศ และดำเนินการเป็นธนาคารพืชพรรณ	การสำรวจเก็บรวบรวมตัวอย่าง ทรัพยากรกายภาพ ทรัพยากร ชีวภาพ และทรัพยากรวัฒนธรรม และภูมิปัญญา	30,000	30,000	30,000	30,000	30,000	ประชาชนร้อยละ 90 ศึกษาและอนุรักษ์ พันธุกรรมพืช	ประชาชนได้รับความรู้เกี่ยวกับพืชพรรณและความหลากหลายทางชีวภาพ	กองส่งเสริมการเกษตร

ที่	โครงการ	วัตถุประสงค์	เป้าหมาย (ผลผลิตของโครงการ)	งบประมาณ					ตัวชี้วัด (KPI)	ผลที่คาดว่าจะได้รับ	หน่วยงาน รับผิดชอบหลัก
				ปี 2561 (บาท)	ปี 2562 (บาท)	ปี 2563 (บาท)	ปี 2564 (บาท)	ปี 2565 (บาท)			
12	โครงการปลูกป่าและหญ้าแฝกตามแนวพระราชดำริ	เพื่อจัดกิจกรรมปลูกป่าและป้องกัน รักษาการพังทลายของหน้าดิน ในพื้นที่สาธารณะ	พื้นที่สาธารณะประโยชน์ที่ เหมาะสม		40,000	40,000	40,000	40,000	ป่าสาธารณะ อุดมสมบูรณ์ ร้อยละ 50	พื้นที่สาธารณะที่ได้รับ การพัฒนา อนุรักษ์	กองส่งเสริม การเกษตร
รวม	12 โครงการ	-	-	250,000	290,000	290,000	290,000	290,000	-	-	-

รายละเอียดโครงการพัฒนา

แผนพัฒนาท้องถิ่น (พ.ศ. 2561 - 2565)

องค์การบริหารส่วนตำบลบัวใหญ่ อำเภอบัวใหญ่ จังหวัดนครราชสีมา

ก. ยุทธศาสตร์จังหวัดที่ 4 การเสริมสร้างความมั่นคงทุกมิติ เพื่อปกป้องสถาบันหลักของชาติ และความปลอดภัยในชีวิตและทรัพย์สินของประชาชน

ข. ยุทธศาสตร์การพัฒนาขององค์กรปกครองส่วนท้องถิ่นในเขตจังหวัดที่ 5 ยุทธศาสตร์ด้านการพัฒนาสาธารณสุข

6. ยุทธศาสตร์ด้านการพัฒนาสาธารณสุข

6.1 แผนงานสาธารณสุข

ที่	โครงการ	วัตถุประสงค์	เป้าหมาย (ผลผลิตของโครงการ)	งบประมาณ					ตัวชี้วัด (KPI)	ผลที่คาดว่าจะได้รับ	หน่วยงาน รับผิดชอบหลัก
				ปี 2561 (บาท)	ปี 2562 (บาท)	ปี 2563 (บาท)	ปี 2564 (บาท)	ปี 2565 (บาท)			
1	โครงการคุ้มครองป้องกันโรคในสัตว์ปีก	เพื่อควบคุมป้องกันโรคในสัตว์ปีก	เขตพื้นที่ตำบลบัวใหญ่ ทั้ง 14 หมู่บ้าน	50,000	50,000	50,000	50,000	50,000	ระดับการเกิดโรค	ระดับการเกิดโรค	กองสาธารณสุขฯ
2	โครงการจัดกิจกรรมเผยแพร่ความรู้เกี่ยวกับโรคติดต่อทางเพศสัมพันธ์	เพื่อจัดเผยแพร่ความรู้ติดต่อทางเพศสัมพันธ์แก่ประชาชน	ประชาชนหรือกลุ่มเสี่ยงในเขตพื้นที่ตำบลบัวใหญ่	20,000	20,000	20,000	20,000	20,000	ผลดำเนินการ	กลุ่มเป้าหมายมีความรู้ความเข้าใจเรื่องโรคฯ	กองสาธารณสุขฯ
3	โครงการตรวจสอบสุขภาพประจำปี	เพื่อจัดให้มีการตรวจสอบสุขภาพแก่พนักงานส่วนตำบล	พนักงานที่มีสิทธิในการรับการตรวจสอบสุขภาพ	10,000	10,000	10,000	10,000	10,000	จำนวนพนักงาน	พนักงานมีความพร้อมในการให้บริการ	กองสาธารณสุขฯ
4	โครงการสร้างเสริมสุขภาพตำบลบัวใหญ่	เพื่อส่งเสริมให้ประชาชนหันมาใส่ใจเรื่องสุขภาพของตนเอง	ประชาชนในเขตพื้นที่ตำบลบัวใหญ่ทั้ง 14 หมู่บ้าน	40,000	40,000	40,000	40,000	40,000	จำนวนผู้เข้าร่วมโครงการ	ประชาชนมีสุขภาพที่ดี	กองสาธารณสุขฯ
5	โครงการรณรงค์ป้องกันโรคไข้เลือดออก	เพื่อป้องกันและรณรงค์แก้ไขปัญหาระบาดของโรคติดต่อ	เขตพื้นที่ตำบลบัวใหญ่ ทั้ง 14 หมู่บ้าน	200,000	200,000	200,000	200,000	200,000	ระดับการเกิดโรค	โรคไข้เลือดออกไม่ระบาดหรือไม่มีเลย	กองสาธารณสุขฯ

ที่	โครงการ	วัตถุประสงค์	เป้าหมาย (ผลผลิตของโครงการ)	งบประมาณ					ตัวชี้วัด (KPI)	ผลที่คาดว่าจะได้รับ	หน่วยงาน รับผิดชอบหลัก
				ปี 2561 (บาท)	ปี 2562 (บาท)	ปี 2563 (บาท)	ปี 2564 (บาท)	ปี 2565 (บาท)			
6	จัดซื้อยาและเวชภัณฑ์ และวัสดุ วิทยาศาสตร์	เพื่อใช้ในการป้องกันและรักษา โรคต่าง ๆ	เพื่อนำมาใช้ในการดำเนินการ ทั้ง 14 หมู่	100,000	100,000	100,000	100,000	100,000	มาตรฐาน เวชภัณฑ์	อบต.มีสารเคมีเพื่อใช้ ในการป้องกันโรค	กอง สาธารณสุขฯ
7	โครงการอบรมให้ความรู้ผู้ประกอบการที่เป็น อันตรายต่อสุขภาพ	เพื่อให้ความรู้เกี่ยวกับกิจการที่เป็น อันตรายต่อสุขภาพ	ผู้ประกอบการที่เป็นอันตราย ในเขตพื้นที่ตำบลบัวใหญ่	20,000	20,000	20,000	20,000	20,000	จำนวนผู้เข้า ร่วมโครงการ	ผู้เข้าร่วมโครงการมี ความรู้เกี่ยวกับกิจการ	กอง สาธารณสุขฯ
8	โครงการส่งเสริมการมีส่วนร่วมของ ชุมชนในการคัดแยกขยะที่ต้นทางในเขต พื้นที่ตำบลบัวใหญ่	เพื่อให้ประชาชนในพื้นที่ตำบล บัวใหญ่มีการเตรียมความพร้อมใน การคัดแยกขยะรูปแบบใหม่	ประชาชนในเขตพื้นที่ตำบล บัวใหญ่ ทั้ง 14 หมู่บ้าน	100,000	100,000	100,000	100,000	100,000	จำนวนผู้เข้า ร่วมโครงการ	ประชาชนในพื้นที่ ตระหนักและให้ความ สำคัญในการคัดแยกขยะ	กอง สาธารณสุขฯ
9	โครงการจัดประกวดอาสาสมัครสาธารณสุขประจำหมู่บ้าน (อสม.) ดีเด่น	เพื่อส่งเสริมกิจการงาน อสม. ให้เข้มแข็ง	อสม.ในเขตพื้นที่ตำบลบัวใหญ่	20,000	20,000	20,000	20,000	20,000	จำนวนผู้เข้า ร่วมโครงการ	กิจการของ อสม.เกิด ความเข้มแข็ง	กอง สาธารณสุขฯ
10	โครงการบ้านน่าอยู่	เพื่อส่งเสริมการมีส่วนร่วมของ ประชาชน	เขตพื้นที่ตำบลบัวใหญ่ ทั้ง 14 หมู่บ้าน	20,000	20,000	20,000	20,000	20,000	หมู่บ้าน ที่เข้าร่วม	ประชาชนได้มีการจัด กิจกรรมร่วมกัน	กอง สาธารณสุขฯ
11	โครงการสนับสนุนรณรงค์ทำความสะอาดและปรับปรุงภูมิทัศน์หมู่บ้าน	เพื่อส่งเสริมการมีส่วนร่วมของ ประชาชน	เขตพื้นที่ตำบลบัวใหญ่ ทั้ง 14 หมู่บ้าน	140,000	140,000	140,000	140,000	140,000	หมู่บ้าน ที่เข้าร่วม	ประชาชนได้มีการจัด กิจกรรมร่วมกัน	กอง สาธารณสุขฯ
12	โครงการสนับสนุนรถกู้ชีพประจำตำบล	เพื่ออำนวยความสะดวกในการรับ ส่งผู้ป่วยผู้บาดเจ็บในตำบล	ประชาชนผู้ป่วยในเขตตำบล บัวใหญ่ทั้ง 14 หมู่บ้าน	10,000	10,000	10,000	10,000	10,000	ความพึงพอ ใจของ ปชช.	ลดภาระค่าใช้จ่าย ประชาชน	กอง สาธารณสุขฯ

ที่	โครงการ	วัตถุประสงค์	เป้าหมาย (ผลผลิตของโครงการ)	งบประมาณ					ตัวชี้วัด (KPI)	ผลที่คาดว่าจะได้รับ	หน่วยงาน รับผิดชอบหลัก
				ปี 2561 (บาท)	ปี 2562 (บาท)	ปี 2563 (บาท)	ปี 2564 (บาท)	ปี 2565 (บาท)			
13	โครงการปรับปรุงภูมิทัศน์ภายใน อบต. บัวใหญ่	เพื่อปรับปรุงภูมิทัศน์ภายใน อบต. บัวใหญ่	เขตพื้นที่ตำบลบัวใหญ่ ทั้ง 14 หมู่บ้าน	20,000	20,000	20,000	20,000	20,000	ความพึงพอใจของ ปชช.	บรรยากาศในการให้บริการที่ดี	กอง สาธารณสุขฯ
14	โครงการอบรมหน่วยกู้ชีพกู้ภัยตำบลบัวใหญ่	เพื่อให้ความรู้เกี่ยวกับการปฏิบัติหน้าที่ของหน่วยกู้ชีพกู้ภัย	อาสาสมัครกู้ชีพกู้ภัยประจำตำบลบัวใหญ่ทุกคน	20,000	20,000	20,000	20,000	20,000	จำนวนผู้เข้าร่วมโครงการ	ผู้เข้าร่วมโครงการมีความรู้ทักษะเพิ่มขึ้น	กอง สาธารณสุขฯ
15	อุดหนุน ศสมช. ประจำหมู่บ้าน ต.บัวใหญ่	เพื่อส่งเสริมการจัดกิจกรรมด้านสุขภาพประชาชนเขต ต.บัวใหญ่	ศูนย์ ศสมช. ทั้ง 14 แห่งในเขตพื้นที่ตำบลบัวใหญ่	105,000	105,000	105,000	105,000	105,000	ผลดำเนินงาน	ประชาชนได้รับสวัสดิการด้านสุขภาพ	กอง สาธารณสุขฯ
16	โครงการป้องกันโรคพิษสุนัขบ้า (สัตว์ปลอดโรค คนปลอดภัยจากโรคพิษสุนัขบ้า)	เพื่อป้องกันและควบคุมโรคพิษสุนัขบ้า และสร้างจิตสำนึกและความรับผิดชอบของผู้เลี้ยงได้มีส่วนร่วมโดยนำสัตว์ที่เลี้ยงมารับบริการ ณ ให้บริการประจำหมู่บ้าน	สนับสนุนการดำเนินการฉีดวัคซีนป้องกันโรคพิษสุนัขบ้าให้สุนัขทุกตัวในเขตตำบลบัวใหญ่	100,000	100,000	100,000	100,000	100,000	โรคพิษสุนัขบ้าลดลงร้อยละ 80	สามารถควบคุมและป้องกันโรคพิษสุนัขบ้าในตำบลได้	กอง สาธารณสุขฯ

ที่	โครงการ	วัตถุประสงค์	เป้าหมาย (ผลผลิตของโครงการ)	งบประมาณ					ตัวชี้วัด (KPI)	ผลที่คาดว่าจะได้รับ	หน่วยงาน รับผิดชอบหลัก
				ปี 2561 (บาท)	ปี 2562 (บาท)	ปี 2563 (บาท)	ปี 2564 (บาท)	ปี 2565 (บาท)			
17	โครงการอุดหนุน สำหรับการดำเนินงานตามแนวทางโครงการพระราชดำริ ด้านสาธารณสุข	เพื่อสนับสนุนให้ชุมชน/หมู่บ้าน แห่งละ 20,000 บาท	1. อุดหนุนตามโครงการอบรมหมอหมู่บ้านในราชประสงค์ หมู่ที่ 1-14 2. อุดหนุนตามโครงการควบคุมป้องกันโรคขาดสารไอโอดีน หมู่ที่ 1-14 3. อุดหนุนตามโครงการรณรงค์ป้องกันและแก้ไขปัญหายาเสพติด (To BE NUMBER ONE)	280,000	280,000	280,000	280,000	280,000	ประชาชนร้อยละ 90 ได้รับการแก้ไขปัญหาด้านสาธารณสุขของหมู่บ้าน	ประชาชนได้รับการจัดบริการสุขภาพเบื้องต้นโดยศูนย์สาธารณสุขมูลฐานชุมชน (ศสมช.)	กองสาธารณสุขฯ
รวม	17 โครงการ	-	-	1,255,000	1,255,000	1,255,000	1,255,000	1,255,000	-	-	-

รายละเอียดโครงการพัฒนา

แผนพัฒนาท้องถิ่น (พ.ศ. 2561 - 2565)

องค์การบริหารส่วนตำบลบัวใหญ่ อำเภอบัวใหญ่ จังหวัดนครราชสีมา

ก. ยุทธศาสตร์จังหวัดที่ 4 การเสริมสร้างความมั่นคงทุกมิติ เพื่อปกป้องสถาบันหลักของชาติ และความปลอดภัยในชีวิตและทรัพย์สินของประชาชน

ข. ยุทธศาสตร์การพัฒนาขององค์กรปกครองส่วนท้องถิ่นในเขตจังหวัดที่ 5 ยุทธศาสตร์ด้านการพัฒนาสาธารณสุข

6. ยุทธศาสตร์ด้านการพัฒนาสาธารณสุข

6.2 แผนงานอุตสาหกรรมและการโยธา

ที่	โครงการ	วัตถุประสงค์	เป้าหมาย (ผลผลิตของโครงการ)	งบประมาณ					ตัวชี้วัด (KPI)	ผลที่คาดว่าจะได้รับ	หน่วยงาน รับผิดชอบหลัก
				ปี 2561 (บาท)	ปี 2562 (บาท)	ปี 2563 (บาท)	ปี 2564 (บาท)	ปี 2565 (บาท)			
1	ก่อสร้างลานกีฬาหมู่บ้าน บ้านโนนพลวง หมู่ที่ 2	เพื่อให้ประชาชนมีสถานที่สำหรับ ออกกำลังกาย หมู่ที่ 2	ก่อสร้างลานกีฬา กว้าง 15 เมตร ยาว 20 เมตร ตามแบบ อบต. กำหนด	150,000	150,000	150,000	150,000	150,000	ความกว้าง ยาว หนา	ประชาชนมีสถานที่ สำหรับออกกำลังกาย	กองช่าง
2	ก่อสร้างลานกีฬาหมู่บ้าน บ้านหนองพะเนียด หมู่ที่ 3	เพื่อให้ประชาชนมีสถานที่สำหรับ ออกกำลังกาย หมู่ที่ 3	ก่อสร้างลานกีฬา กว้าง 15 เมตร ยาว 20 เมตร ตามแบบ อบต. กำหนด	150,000	150,000	150,000	150,000	150,000	ความกว้าง ยาว หนา	ประชาชนมีสถานที่ สำหรับออกกำลังกาย	กองช่าง
3	ก่อสร้างลานกีฬาหมู่บ้าน บ้านท่าเนิน หมู่ที่ 4	เพื่อให้ประชาชนมีสถานที่สำหรับ ออกกำลังกาย หมู่ที่ 4	ก่อสร้างลานกีฬา กว้าง 15 เมตร ยาว 20 เมตร ตามแบบ อบต. กำหนด	150,000	150,000	150,000	150,000	150,000	ความกว้าง ยาว หนา	ประชาชนมีสถานที่ สำหรับออกกำลังกาย	กองช่าง

ที่	โครงการ	วัตถุประสงค์	เป้าหมาย (ผลผลิตของโครงการ)	งบประมาณ					ตัวชี้วัด (KPI)	ผลที่คาดว่าจะได้รับ	หน่วยงาน รับผิดชอบหลัก
				ปี 2561 (บาท)	ปี 2562 (บาท)	ปี 2563 (บาท)	ปี 2564 (บาท)	ปี 2565 (บาท)			
4	ก่อสร้างลานกีฬาหมู่บ้าน บ้านดอนฆ่าเสือ หมู่ที่ 9	เพื่อให้ประชาชนมีสถานที่สำหรับ ออกกำลังกาย หมู่ที่ 9	ก่อสร้างลานกีฬา กว้าง 15 เมตร ยาว 20 เมตร ตามแบบ อบต. กำหนด	150,000	150,000	150,000	150,000	150,000	ความกว้าง ยาว หนา	ประชาชนมีสถานที่ ออกกำลังกาย	กองช่าง
5	ก่อสร้างลานกีฬาหมู่บ้าน บ้านสระครก หมู่ที่ 10 พร้อมติดตั้งเครื่องออกกำลังกาย	เพื่อให้ประชาชนมีสถานที่สำหรับ ออกกำลังกาย หมู่ที่ 10	ขนาดกว้าง 6 เมตร ยาว 16 เมตร หนา 0.10 เมตร ตามแบบ อบต.กำหนด	130,000	130,000	130,000	130,000	130,000	ความกว้าง ยาว หนา	ประชาชนมีสถานที่ ออกกำลังกาย	กองช่าง
6	ก่อสร้างลานกีฬาหมู่บ้าน บ้านน้ำอ้อม หมู่ที่ 11	เพื่อให้ประชาชนมีสถานที่สำหรับ ออกกำลังกาย หมู่ที่ 11	ก่อสร้างลานกีฬา กว้าง 15 เมตร ยาว 20 เมตร ตามแบบ อบต. กำหนด	150,000	150,000	150,000	150,000	150,000	ความกว้าง ยาว หนา	ประชาชนมีสถานที่ ออกกำลังกาย	กองช่าง
7	ก่อสร้างลานกีฬาหมู่บ้าน บ้านหันเก่า หมู่ที่ 12	เพื่อให้ประชาชนมีสถานที่สำหรับ ออกกำลังกาย หมู่ที่ 12	ก่อสร้างสนามกีฬาหมู่บ้าน ตามแบบ อบต.กำหนด	100,000	100,000	100,000	100,000	100,000	ความกว้าง ยาว หนา	ประชาชนมีสถานที่ ออกกำลังกาย	กองช่าง
8	ก่อสร้างลานกีฬาหมู่บ้าน บ้านคิมม่วง หมู่ที่ 13	เพื่อให้ประชาชนมีสถานที่สำหรับ ออกกำลังกาย หมู่ที่ 13	ขนาดกว้าง 8 เมตร ยาว 50 เมตร ตามแบบ อบต.กำหนด	100,000	100,000	100,000	100,000	100,000	ความกว้าง ยาว หนา	ประชาชนมีสถานที่ ออกกำลังกาย	กองช่าง
9	ก่อสร้างลานกีฬาหมู่บ้าน บ้านหนองแวงเนินสวรรค์ หมู่ที่ 14	เพื่อให้ประชาชนมีสถานที่สำหรับ ออกกำลังกาย หมู่ที่ 14	ก่อสร้างลานกีฬาหมู่บ้าน ตามแบบ อบต.กำหนด	100,000	100,000	100,000	100,000	100,000	ความกว้าง ยาว หนา	ประชาชนมีสถานที่ ออกกำลังกาย	กองช่าง
10	ติดตั้งเครื่องออกกำลังกาย บ้านหนองพะเนียด หมู่ที่ 3	เพื่อให้ประชาชนมีสถานที่ออกกำลังกาย	ติดตั้งเครื่องออกกำลังกายหมู่บ้าน ตามแบบ อบต.กำหนด	100,000	100,000	100,000	100,000	100,000	มาตรฐาน โรงงาน	ประชาชนมีสุขภาพ ร่างกายแข็งแรง	กองช่าง
11	ติดตั้งเครื่องออกกำลังกาย บ้านดอนฆ่าเสือ หมู่ที่ 9	เพื่อให้ประชาชนมีสถานที่ออกกำลังกาย	ติดตั้งเครื่องออกกำลังกายหมู่บ้าน ตามแบบ อบต.กำหนด	100,000	100,000	100,000	100,000	100,000	มาตรฐาน โรงงาน	ประชาชนมีสุขภาพ ร่างกายแข็งแรง	กองช่าง

ที่	โครงการ	วัตถุประสงค์	เป้าหมาย (ผลผลิตของโครงการ)	งบประมาณ					ตัวชี้วัด (KPI)	ผลที่คาดว่าจะได้รับ	หน่วยงาน รับผิดชอบหลัก
				ปี 2561 (บาท)	ปี 2562 (บาท)	ปี 2563 (บาท)	ปี 2564 (บาท)	ปี 2565 (บาท)			
12	ติดตั้งเครื่องออกกำลังกาย บ้านน้ำอ้อม หมู่ที่ 11	เพื่อให้ประชาชนมีสถานที่สำหรับออกกำลังกาย	ติดตั้งเครื่องออกกำลังกายหมู่บ้านตามแบบ อบต.กำหนด	100,000	100,000	100,000	100,000	100,000	มาตรฐาน มอก.	ประชาชนมีสถานที่ออกกำลังกาย	กองช่าง
13	ติดตั้งเครื่องออกกำลังกาย บ้านหันเก่า หมู่ที่ 12	เพื่อให้ประชาชนมีสถานที่สำหรับออกกำลังกาย	ต่อเติมลานกีฬาพร้อมติดตั้งเครื่องออกกำลังกาย ตาม อบต.กำหนด	100,000	100,000	100,000	100,000	100,000	มาตรฐาน มอก.	ประชาชนมีสถานที่ออกกำลังกาย	กองช่าง
14	ติดตั้งเครื่องออกกำลังกาย บ้านคิมม่วง หมู่ที่ 13	เพื่อให้ประชาชนมีสถานที่สำหรับออกกำลังกาย	ต่อเติมลานกีฬาพร้อมติดตั้งเครื่องออกกำลังกาย ตาม อบต.กำหนด	100,000	100,000	100,000	100,000	100,000	มาตรฐาน มอก.	ประชาชนมีสถานที่ออกกำลังกาย	กองช่าง
15	ติดตั้งเครื่องออกกำลังกาย บ้านหนองแวงเนินสวรรค์ หมู่ที่ 14	เพื่อให้ประชาชนมีสถานที่สำหรับออกกำลังกาย	ติดตั้งเครื่องออกกำลังกายหมู่บ้านตามแบบ อบต.กำหนด	100,000	100,000	100,000	100,000	100,000	มาตรฐาน มอก.	ประชาชนมีสถานที่ออกกำลังกาย	กองช่าง
16	ก่อสร้างศูนย์สาธารณสุขมูลฐาน (ศสมช.) บ้านคิมม่วง หมู่ที่ 13	เพื่อให้ศูนย์สาธารณสุขมูลฐานและชุมชน อยู่ในสภาพพร้อมให้บริการ	ก่อสร้างศูนย์ฯ (ศสมช.) กว้าง 4.50 x 4.50 เมตร ตามแบบ อบต.กำหนด	200,000	200,000	200,000	200,000	200,000	ความกว้าง ยาว	ประชาชนมีสถานที่จัดกิจกรรม	กองช่าง
17	ปรับปรุงต่อเติมศูนย์สาธารณสุขมูลฐาน (ศสมช.) บ้านหนองแวงเนินสวรรค์ หมู่ที่ 14	เพื่อให้ศูนย์สาธารณสุขมูลฐานและชุมชน อยู่ในสภาพพร้อมให้บริการ	ปรับปรุงต่อเติมศูนย์ฯ (ศสมช.) กว้าง 10 เมตร ยาว 20 เมตร ตามแบบ อบต.กำหนด	100,000	100,000	100,000	100,000	100,000	ความกว้าง ยาว	ประชาชนมีสถานที่จัดกิจกรรม	กองช่าง
รวม	17 โครงการ	-	-	2,080,000	2,080,000	2,080,000	2,080,000	2,080,000	-	-	-

รายละเอียดโครงการพัฒนา

แผนพัฒนาท้องถิ่น (พ.ศ. 2561 - 2565)

องค์การบริหารส่วนตำบลบัวใหญ่ อำเภอบัวใหญ่ จังหวัดนครราชสีมา

ก. ยุทธศาสตร์จังหวัดที่ 4 การเสริมสร้างความมั่นคงทุกมิติ เพื่อปกป้องสถาบันหลักของชาติ และความปลอดภัยในชีวิตและทรัพย์สินของประชาชน

ข. ยุทธศาสตร์การพัฒนาขององค์กรปกครองส่วนท้องถิ่นในเขตจังหวัดที่ 7 ยุทธศาสตร์ด้านการพัฒนาการท่องเที่ยว ศาสนา วัฒนธรรมประเพณี และกีฬา

7. ยุทธศาสตร์ด้านการพัฒนาการท่องเที่ยว ศาสนา วัฒนธรรมประเพณี และกีฬา

7.1 แผนงานบริหารงานทั่วไป

ที่	โครงการ	วัตถุประสงค์	เป้าหมาย (ผลผลิตของโครงการ)	งบประมาณ					ตัวชี้วัด (KPI)	ผลที่คาดว่าจะได้รับ	หน่วยงาน รับผิดชอบหลัก
				ปี 2561 (บาท)	ปี 2562 (บาท)	ปี 2563 (บาท)	ปี 2564 (บาท)	ปี 2565 (บาท)			
1	โครงการพัฒนาคุณธรรม จริยธรรมให้กับเด็กและเยาวชน	เพื่อส่งเสริมคุณธรรม จริยธรรมให้กับเด็กและเยาวชน	เด็ก เยาวชน ในเขตพื้นที่ตำบลบัวใหญ่ ทั้ง 14 หมู่บ้าน	30,000	30,000	30,000	30,000	30,000	จำนวนผู้เข้าร่วมโครงการ	ผู้เข้าร่วมโครงการได้รับ การพัฒนาด้านคุณธรรม	สำนักงานปลัด
รวม	1 โครงการ	-	-	30,000	30,000	30,000	30,000	30,000	-	-	-

รายละเอียดโครงการพัฒนา

แผนพัฒนาท้องถิ่น (พ.ศ. 2561 - 2565)

องค์การบริหารส่วนตำบลบัวใหญ่ อำเภอบัวใหญ่ จังหวัดนครราชสีมา

- ก. ยุทธศาสตร์จังหวัดที่ 4 การเสริมสร้างความมั่นคงทุกมิติ เพื่อปกป้องสถาบันหลักของชาติ และความปลอดภัยในชีวิตและทรัพย์สินของประชาชน
- ข. ยุทธศาสตร์การพัฒนาขององค์กรปกครองส่วนท้องถิ่นในเขตจังหวัดที่ 7 ยุทธศาสตร์ด้านการพัฒนาการท่องเที่ยว ศาสนา วัฒนธรรมประเพณี และกีฬา
7. ยุทธศาสตร์ด้านการพัฒนาการท่องเที่ยว ศาสนา วัฒนธรรมประเพณี และกีฬา

7.2 แผนงานการศึกษา

ที่	โครงการ	วัตถุประสงค์	เป้าหมาย (ผลผลิตของโครงการ)	งบประมาณ					ตัวชี้วัด (KPI)	ผลที่คาดว่าจะได้รับ	หน่วยงานรับผิดชอบหลัก
				ปี 2561 (บาท)	ปี 2562 (บาท)	ปี 2563 (บาท)	ปี 2564 (บาท)	ปี 2565 (บาท)			
1	อุดหนุนสภาวัฒนธรรม ตำบลบัวใหญ่	เพื่ออุดหนุนสภาวัฒนธรรมตำบล บัวใหญ่ในการจัดกิจกรรม	กิจกรรมอนุรักษ์วัฒนธรรมท้องถิ่น ทั้ง 14 หมู่บ้าน	70,000	70,000	70,000	70,000	70,000	ผล ดำเนินงาน	วัฒนธรรมท้องถิ่น ได้รับการอนุรักษ์	กองการศึกษาฯ
2	อุดหนุนงานรัฐพิธีและงาน ราชพิธี	เพื่ออุดหนุนปกครองอำเภอ บัวใหญ่ในการจัดงานรัฐพิธี	อุดหนุนที่ทำการปกครอง อำเภอบัวใหญ่	15,000	15,000	15,000	15,000	15,000	ผล ดำเนินงาน	สถาบันพระมหากษัตริย์ ได้รับการเชิดชู	กองการศึกษาฯ
3	โครงการจัดงานฉลองชัยท้าวสุรนารี ประเพณีบัวไหมบัวใหญ่	เพื่อเป็นการอนุรักษ์และส่งเสริม ประเพณีอันดีงามของท้องถิ่น	จัดกิจกรรมอนุรักษ์และส่งเสริม ประเพณีอันดีงามของท้องถิ่น	40,000	40,000	40,000	40,000	40,000	ผล ดำเนินงาน	วัฒนธรรมท้องถิ่น ได้รับการอนุรักษ์	กองการศึกษาฯ
รวม	3 โครงการ	-	-	125,000	125,000	125,000	125,000	125,000	-	-	-

รายละเอียดโครงการพัฒนา

แผนพัฒนาท้องถิ่น (พ.ศ. 2561 - 2565)

องค์การบริหารส่วนตำบลบัวใหญ่ อำเภอบัวใหญ่ จังหวัดนครราชสีมา

ก. ยุทธศาสตร์จังหวัดที่ 4 การเสริมสร้างความมั่นคงทุกมิติ เพื่อปกป้องสถาบันหลักของชาติ และความปลอดภัยในชีวิตและทรัพย์สินของประชาชน

ข. ยุทธศาสตร์การพัฒนาขององค์กรปกครองส่วนท้องถิ่นในเขตจังหวัดที่ 7 ยุทธศาสตร์ด้านการพัฒนาการท่องเที่ยว ศาสนา-วัฒนธรรมประเพณี และกีฬา

7. ยุทธศาสตร์ด้านการพัฒนาการท่องเที่ยว ศาสนา วัฒนธรรมประเพณี และกีฬา

7.3 แผนงานการศาสนาวัฒนธรรมและนันทนาการ

ที่	โครงการ	วัตถุประสงค์	เป้าหมาย (ผลผลิตของโครงการ)	งบประมาณ					ตัวชี้วัด (KPI)	ผลที่คาดว่าจะได้รับ	หน่วยงาน รับผิดชอบหลัก
				ปี 2561 (บาท)	ปี 2562 (บาท)	ปี 2563 (บาท)	ปี 2564 (บาท)	ปี 2565 (บาท)			
1	โครงการเทิดทูน ปกป้องและเทิด พระเกียรติสถาบันพระมหากษัตริย์	เพื่อเทิดทูน ปกป้องและเทิด พระเกียรติสถาบันพระมหากษัตริย์	จัดกิจกรรมตามนโยบายของรัฐ หรือตามหนังสือสั่งการต่างๆ	100,000	100,000	100,000	100,000	100,000	ผล ดำเนินงาน	ประชาชนได้แสดงออก ถึงความจงรักภักดี	กองการศึกษาฯ
2	ประเพณีบัวไหมบัวใหญ่ตำบลบัวใหญ่	ส่งเสริม/เผยแพร่ศิลปวัฒนธรรม ภูมิปัญญาท้องถิ่น	เข้าร่วมกิจกรรมโครงการฯ ใน ระดับอำเภอ	70,000	70,000	70,000	70,000	70,000	จำนวนผู้เข้า ร่วมโครงการ	ศิลปวัฒนธรรมของ ไทยได้รับการเผยแพร่	กองการศึกษาฯ
3	อบรมให้ความรู้ผู้สูงอายุเกี่ยวกับวันผู้สูง อายุ ประเพณีสงกรานต์	สร้างองค์ความรู้แบบอย่างประเพณี วัฒนธรรมวันผู้สูงอายุฯ	อบรมให้ความรู้ผู้สูงอายุและ ประชาชนทั่วไป	30,000	30,000	30,000	30,000	30,000	จำนวนผู้เข้า ร่วมโครงการ	ผู้เข้าร่วมโครงการมีความ รู้เกี่ยวกับวันสงกรานต์	กองการศึกษาฯ
4	การจัดเก็บฐานข้อมูลภูมิปัญญาท้องถิ่น ปราชญ์ชาวบ้าน	เพื่อให้ตำบลบัวใหญ่มีข้อมูลที่ ถูกต้องและเป็นปัจจุบัน	ข้อมูลภูมิปัญญาและปราชญ์ ชาวบ้าน ทั้ง 14 หมู่บ้าน	10,000	10,000	10,000	10,000	10,000	ความถูกต้อง ของข้อมูล	อบต.มีข้อมูลฯ เพื่อส่ง เสริมและสนับสนุน	กองการศึกษาฯ
5	โครงการสืบสานงานวัฒนธรรมและ ประเพณีท้องถิ่น	เพื่อส่งเสริมและการอนุรักษ์ วัฒนธรรมประเพณีของหมู่บ้าน	หมู่บ้านในเขตพื้นที่ตำบล บัวใหญ่ ทั้ง 14 แห่ง	30,000	30,000	30,000	30,000	30,000	รายงานผล ดำเนินงาน	ศิลปวัฒนธรรมชุมชน ได้รับการอนุรักษ์	กองการศึกษาฯ

ที่	โครงการ	วัตถุประสงค์	เป้าหมาย (ผลผลิตของโครงการ)	งบประมาณ					ตัวชี้วัด (KPI)	ผลที่คาดว่าจะได้รับ	หน่วยงาน รับผิดชอบหลัก
				ปี 2561 (บาท)	ปี 2562 (บาท)	ปี 2563 (บาท)	ปี 2564 (บาท)	ปี 2565 (บาท)			
6	โครงการอบรมธรรมะ ส่งเสริมพระพุทธศาสนา	เพื่อส่งเสริมพุทธศาสนาและพัฒนาจิตสำนึกประชาชน	ประชาชนในเขตพื้นที่ตำบลบัวใหญ่ ทั้ง 14 แห่ง	25,000	25,000	25,000	25,000	25,000	จำนวนผู้เข้าร่วมโครงการ	ศาสนาพุทธได้รับการส่งเสริม อนุรักษ์พัฒนา	กองการศึกษาฯ
7	โครงการสืบสานงานประเพณีทางพุทธศาสนาเนื่องในวันเข้าพรรษา	เพื่อให้ความรู้เกี่ยวกับประเพณีทางพุทธศาสนา	ปชช.ร่วมกิจกรรมกระบวนการหล่อเทียนพรรษา	20,000	20,000	20,000	20,000	20,000	จำนวนผู้เข้าร่วมโครงการ	ศาสนาพุทธได้รับการส่งเสริม อนุรักษ์พัฒนา	กองการศึกษาฯ
8	โครงการกีฬาส่งเสริมพัฒนาการเด็กปฐมวัย	เพื่อส่งเสริมพัฒนาการเด็กปฐมวัยภายในเขตพื้นที่ตำบลบัวใหญ่	เด็กปฐมวัยของศูนย์พัฒนาเด็กเล็กทั้ง 2 แห่ง	20,000	20,000	20,000	20,000	20,000	จำนวนผู้เข้าร่วมโครงการ	เด็กปฐมวัยได้รับการพัฒนาการครบทั้งสี่ด้าน	กองการศึกษาฯ
9	โครงการพัฒนาศักยภาพศูนย์พัฒนากีฬาตำบลบัวใหญ่	เพื่อให้เด็กเยาวชน ประชาชนให้ความสนใจในการเล่นกีฬา	จัดท้าวสดูทางการกีฬาประจำศูนย์พัฒนากีฬาฯ	70,000	70,000	70,000	70,000	70,000	ปริมาณการให้บริการ	ประชาชนใช้เวลาว่างให้เกิดประโยชน์	กองการศึกษาฯ
10	โครงการแข่งขันกีฬาด้านกายยาเสพติด	เพื่อส่งเสริมทักษะและพัฒนากีฬาด้านกีฬาของเยาวชน /ประชาชน	กลุ่มเด็ก เยาวชน ประชาชนในพื้นที่ตำบลบัวใหญ่ ทั้ง 14 หมู่บ้าน	100,000	100,000	100,000	100,000	100,000	จำนวนผู้เข้าร่วมโครงการ	ประชาชนมีสุขภาพร่างกายที่แข็งแรง	กองการศึกษาฯ
11	โครงการจัดงานเฉลิมพระเกียรติสมเด็จพระนางเจ้าฯ พระบรมราชินีนาถ (วันแม่แห่งชาติ)	เพื่อแสดงความจงรักภักดีต่อสมเด็จพระนางเจ้าฯ พระบรมราชินีนาถ และแสดงความกตัญญูกตเวทิต์ต่อผู้มีพระคุณ	จัดกิจกรรมวันแม่แห่งชาติ 12 สิงหาคม ของศูนย์พัฒนาเด็กเล็ก 2 แห่ง ตำบลบัวใหญ่	20,000	20,000	20,000	20,000	20,000	เด็กนักเรียน ร้อยละ 90	เกิดพระเกียรติสมเด็จพระนางเจ้าฯ พระบรมราชินีฯ เกิดความกตัญญูกตเวทิต์ต่อผู้มีพระคุณ	กองการศึกษาฯ
12	โครงการงานฉลองชัยท้าวสุรนารี ประเพณีบัวไหมบัวใหญ่	ส่งเสริม/เผยแพร่ศิลปวัฒนธรรมภูมิปัญญาท้องถิ่น	จัดกิจกรรมชบวนแห่ฉลองชัยท้าวสุรนารี ประเพณีบัวไหมบัวใหญ่ ในระดับอำเภอ	40,000	40,000	40,000	40,000	40,000	ส่งเสริม การท่องเที่ยว ร้อยละ 50	เกิดความรักและสามัคคีในหมู่คณะ สังคม และสืบสานประเพณีอำเภอ	กองการศึกษาฯ

ที่	โครงการ	วัตถุประสงค์	เป้าหมาย (ผลผลิตของโครงการ)	งบประมาณ					ตัวชี้วัด (KPI)	ผลที่คาดว่าจะได้รับ	หน่วยงาน รับผิดชอบหลัก
				ปี 2561 (บาท)	ปี 2562 (บาท)	ปี 2563 (บาท)	ปี 2564 (บาท)	ปี 2565 (บาท)			
13	โครงการฝึกอบรมเพิ่มประสิทธิภาพให้แก่ผู้สูงอายุ	เพื่อส่งเสริมให้ผู้สูงอายุได้รับการพัฒนาด้านสุขภาพร่างกาย จิตใจ และสังคม	ฝึกอบรมเพิ่มประสิทธิภาพให้แก่ผู้สูงอายุในเขตพื้นที่ตำบลบัวใหญ่	30,000	30,000	30,000	30,000	30,000	ร้อยละ 70 ของจำนวนผู้สูงอายุที่มีร่างกายและจิตใจที่ดีขึ้น	ผู้สูงอายุมีความรู้ ความเข้าใจ ปรับเปลี่ยนพฤติกรรมในการดูแลสุขภาพอนามัยของตนเอง ทั้งด้านโภชนาการ การฟื้นฟูสมรรถภาพร่างกายและจิตใจ	กองการศึกษาฯ
รวม	13 โครงการ	-	-	565,000	565,000	565,000	565,000	565,000	-	-	-

รายละเอียดโครงการพัฒนา

แผนพัฒนาท้องถิ่น (พ.ศ. 2561 - 2565)

องค์การบริหารส่วนตำบลบัวใหญ่ อำเภอบัวใหญ่ จังหวัดนครราชสีมา

ก. ยุทธศาสตร์จังหวัดที่ 3 บริหารจัดการทรัพยากรธรรมชาติ สิ่งแวดล้อม ให้มีความสมบูรณ์อย่างยั่งยืนตามแนวทางเศรษฐกิจพอเพียง และยกระดับอุทยานธรณีโคราชสู่อุทยานธรณีโลก

ข. ยุทธศาสตร์การพัฒนาขององค์กรปกครองส่วนท้องถิ่นในเขตจังหวัดที่ 10 ยุทธศาสตร์ด้านการอนุรักษ์ทรัพยากรธรรมชาติและสิ่งแวดล้อม

8. ยุทธศาสตร์ด้านการอนุรักษ์ทรัพยากรธรรมชาติและสิ่งแวดล้อม

8.1 แผนงานสาธารณสุข

ที่	โครงการ	วัตถุประสงค์	เป้าหมาย (ผลผลิตของโครงการ)	งบประมาณ					ตัวชี้วัด (KPI)	ผลที่คาดว่าจะได้รับ	หน่วยงาน รับผิดชอบหลัก
				ปี 2561 (บาท)	ปี 2562 (บาท)	ปี 2563 (บาท)	ปี 2564 (บาท)	ปี 2565 (บาท)			
1	ปลูกป่าชุมชนในเขตพื้นที่สาธารณะ	เพื่อเป็นการอนุรักษ์ฟื้นฟูพื้นที่สาธารณะภายในตำบลบัวใหญ่	พื้นที่สาธารณะในเขตตำบลบัวใหญ่ ทั้ง 14 หมู่บ้าน	50,000	50,000	50,000	50,000	50,000	พื้นที่ที่ได้ดำเนินการ	พื้นที่สาธารณประโยชน์ได้รับการอนุรักษ์ฟื้นฟู	กองสาธารณสุขฯ
2	โครงการส่งเสริมการอนุรักษ์ทรัพยากรธรรมชาติและสิ่งแวดล้อม	เพื่อสร้างจิตสำนึกให้ประชาชนรักและหวงแหนทรัพยากรธรรมชาติ	ประชาชนในเขตพื้นที่ตำบลบัวใหญ่ ทั้ง 14 หมู่บ้าน	20,000	20,000	20,000	20,000	20,000	จำนวนผู้เข้าร่วมโครงการ	ประชาชนได้เล็งเห็นถึงความสำคัญของธรรมชาติ	กองสาธารณสุขฯ
3	โครงการโคราชเมืองสะอาด	เพื่อดำเนินการตามนโยบายของจังหวัดนครราชสีมา	ชุมชน/หมู่บ้านในเขตพื้นที่ตำบลบัวใหญ่ ทั้ง 14 หมู่บ้าน	140,000	140,000	140,000	140,000	140,000	พื้นที่ที่ได้ดำเนินการ	พื้นที่จังหวัด นม. ได้รับการพัฒนาโดยรวม	กองสาธารณสุขฯ
4	โครงการด้านการอนุรักษ์ทรัพยากรธรรมชาติและสิ่งแวดล้อมตามนโยบายแห่งรัฐ	เพื่อจัดกิจกรรมด้านสิ่งแวดล้อมที่เป็นนโยบายของรัฐบาลหรือ จว.	ดำเนินกิจกรรมตามที่รัฐบาลหรือจังหวัดสั่งการตามอำนาจหน้าที่	50,000	50,000	50,000	50,000	50,000	วัตถุประสงค์ตามนโยบาย	นโยบายแห่งรัฐได้รับการตอบสนอง	กองสาธารณสุขฯ
5	โครงการอาสาสมัครท้องถิ่นรักโลก (อถล.) ตำบลบัวใหญ่ ประจำปี 2563	เพื่ออบรมให้ความรู้แก่อาสาสมัครท้องถิ่นรักโลก (อถล.) ตำบลบัวใหญ่	กลุ่มอาสาสมัครท้องถิ่นรักโลก (อถล.) ตำบลบัวใหญ่			50,000	50,000	50,000	กลุ่ม อถล. ได้รับความรู้	กลุ่ม (อถล.) ต.บัวใหญ่ มีความรู้เพิ่มมากขึ้น	กองสาธารณสุขฯ
รวม	5 โครงการ	-	-	260,000	260,000	310,000	310,000	310,000	-	-	-

รายละเอียดโครงการพัฒนา

แผนพัฒนาท้องถิ่น (พ.ศ. 2561 - 2565)

องค์การบริหารส่วนตำบลบัวใหญ่ อำเภอบัวใหญ่ จังหวัดนครราชสีมา

ก. ยุทธศาสตร์จังหวัดที่ 3 บริหารจัดการทรัพยากรธรรมชาติ สิ่งแวดล้อม ให้มีความสมบูรณ์อย่างยั่งยืนตามแนวทางเศรษฐกิจพอเพียง และยกระดับอุทยานธรณีโคราชสู่อุทยานธรณีโลก

ข. ยุทธศาสตร์การพัฒนาขององค์กรปกครองส่วนท้องถิ่นในเขตจังหวัดที่ 10 ยุทธศาสตร์ด้านการอนุรักษ์ทรัพยากรธรรมชาติและสิ่งแวดล้อม

8. ยุทธศาสตร์ด้านการอนุรักษ์ทรัพยากรธรรมชาติและสิ่งแวดล้อม

8.2 แผนงานเคหะและชุมชน

ที่	โครงการ	วัตถุประสงค์	เป้าหมาย (ผลผลิตของโครงการ)	งบประมาณ					ตัวชี้วัด (KPI)	ผลที่คาดว่าจะได้รับ	หน่วยงาน รับผิดชอบหลัก
				ปี 2561 (บาท)	ปี 2562 (บาท)	ปี 2563 (บาท)	ปี 2564 (บาท)	ปี 2565 (บาท)			
1	โครงการสำรวจรังวัดตรวจสอบแนวเขตที่ดินสาธารณประโยชน์	เพื่อป้องกันการรุกล้ำพื้นที่สาธารณประโยชน์ในเขตตำบลบัวใหญ่	พื้นที่สาธารณะในเขตตำบลบัวใหญ่ ทั้ง 14 หมู่บ้าน	100,000	100,000	100,000	100,000	100,000	พื้นที่ที่ได้ดำเนินการ	พื้นที่สาธารณประโยชน์ไม่ถูกรุกล้ำ	กองช่าง
2	โครงการปรับปรุงภูมิทัศน์บริเวณรอบสระแดงข้างศาลาเอนกประสงค์	เพื่อปรับปรุงภูมิทัศน์ในพื้นที่ให้มีความสวยงาม บริเวณรอบสระแดงข้างศาลาเอนกประสงค์	ปรับปรุงภูมิทัศน์รอบสระแดง (ตามแบบ อบต.กำหนด)	200,000	200,000	200,000	200,000	200,000	ประชาชน พักผ่อน ร้อยละ 80	ประชาชนในหมู่บ้าน มีสถานที่ออกกำลังกาย และเป็นที่พักผ่อน	กองช่าง
3	โครงการปรับปรุงภูมิทัศน์บริเวณรอบสะพานคอกควาย พร้อมล้อมรั้วลาดหนาม	เพื่อปรับปรุงภูมิทัศน์ในพื้นที่ให้มีความสวยงาม บริเวณรอบๆสะพานคอกควาย	ปรับปรุงภูมิทัศน์บริเวณรอบๆสะพานคอกควาย ตามแบบ อบต. กำหนด			400,000	400,000	400,000	ประชาชน พักผ่อน ร้อยละ 80	ภูมิทัศน์รอบหมู่บ้าน ได้รับการปรับปรุงและ สวยไม่มากขึ้น	กองช่าง
4	โครงการปรับปรุงภูมิทัศน์รอบหมู่บ้านสระครก (คุ้มใหญ่)	เพื่อปรับปรุงภูมิทัศน์ในพื้นที่ให้มีความสวยงาม บริเวณรอบหมู่บ้าน (คุ้มใหญ่)	ปรับปรุงภูมิทัศน์รอบหมู่บ้าน คุ้มใหญ่ (ตามแบบ อบต.กำหนด)	200,000	200,000	200,000	200,000	200,000	ประชาชน พักผ่อน ร้อยละ 80	ภูมิทัศน์รอบหมู่บ้าน ได้รับการปรับปรุงและ สวยไม่มากขึ้น	กองช่าง

ที่	โครงการ	วัตถุประสงค์	เป้าหมาย (ผลผลิตของโครงการ)	งบประมาณ					ตัวชี้วัด (KPI)	ผลที่คาดว่าจะได้รับ	หน่วยงาน รับผิดชอบหลัก
				ปี 2561 (บาท)	ปี 2562 (บาท)	ปี 2563 (บาท)	ปี 2564 (บาท)	ปี 2565 (บาท)			
5	โครงการปรับปรุงภูมิทัศน์รอบหมู่บ้านและบริเวณรอบสระน้ำอ้อม	เพื่อปรับปรุงภูมิทัศน์ในพื้นที่ให้มีความสวยงาม บริเวณรอบหมู่บ้านและบริเวณรอบสระน้ำอ้อม	ปรับปรุงภูมิทัศน์รอบหมู่บ้านและบริเวณรอบสระน้ำอ้อม (ตามแบบ อบต.กำหนด)	200,000	200,000	200,000	200,000	200,000	ประชาชน พักผ่อน ร้อยละ 80	ภูมิทัศน์รอบหมู่บ้านได้รับการปรับปรุงและสวยงามมากขึ้น	กองช่าง
6	โครงการปรับปรุงภูมิทัศน์ที่สาธารณะภายในหมู่บ้าน	เพื่อให้ประชาชนได้มีส่วนร่วมในการพัฒนาหมู่บ้าน	ชุมชน/หมู่บ้านในเขตพื้นที่ตำบลบัวใหญ่ ทั้ง 14 หมู่บ้าน	140,000	140,000	140,000	140,000	140,000	พื้นที่ที่ได้ ดำเนินการ	ประชาชนได้มีส่วนร่วมในการพัฒนาหมู่บ้าน	กองช่าง
7	โครงการก่อสร้างสวนสาธารณะชุมชนตำบลบัวใหญ่	เพื่อให้ประชาชนมีสถานที่พักผ่อนหย่อนใจ	พื้นที่สาธารณะที่เหมาะสมในเขตพื้นที่ตำบลบัวใหญ่ ทั้ง 14 หมู่บ้าน	150,000	150,000	150,000	150,000	150,000	พื้นที่ที่ได้ ดำเนินการ	ประชาชนมีสถานที่สำหรับนันทนาการ	กองช่าง
8	โครงการรณรงค์ปรับปรุงภูมิทัศน์ป้องกันอุบัติเหตุไหล่ทางถนน	เพื่อปรับปรุงสภาพพื้นที่ถนนหลักเพื่อการจราจรที่สะดวก	ถนนสายหลักหรือถนนที่มีความเสี่ยงภายในเขตพื้นที่ตำบลบัวใหญ่	50,000	50,000	50,000	50,000	50,000	จำนวนถนน ที่ดำเนินการ	ประชาชนเกิดความปลอดภัยในการสัญจร	กองช่าง
9	โครงการก่อสร้างเตาเผาขยะในหมู่บ้าน	เพื่อให้ประชาชนมีสถานที่สำหรับเผาขยะในหมู่บ้าน	ก่อสร้างเตาเผาขยะในหมู่บ้านตามแบบ อบต.กำหนด	200,000	200,000	200,000	200,000	200,000	ขยะลดลง ร้อยละ 80	ประชาชนมีสถานที่สำหรับเผาขยะในหมู่บ้าน	กองช่าง
รวม	9 โครงการ	-	-	1,240,000	1,240,000	1,640,000	1,640,000	1,640,000	-	-	-

รายละเอียดโครงการพัฒนา

แผนพัฒนาท้องถิ่น (พ.ศ. 2561 - 2565)

องค์การบริหารส่วนตำบลบัวใหญ่ อำเภอบัวใหญ่ จังหวัดนครราชสีมา

ก. ยุทธศาสตร์จังหวัดที่ 4 การเสริมสร้างความมั่นคงทุกมิติ เพื่อปกป้องสถาบันหลักของชาติ และความปลอดภัยในชีวิตและทรัพย์สินของประชาชน

ข. ยุทธศาสตร์การพัฒนาขององค์กรปกครองส่วนท้องถิ่นในเขตจังหวัดที่ 9 ยุทธศาสตร์ด้านการรักษาความปลอดภัยในชีวิตและทรัพย์สิน

9. ยุทธศาสตร์ด้านการรักษาความปลอดภัยในชีวิตและทรัพย์สิน

9.1 แผนงานการรักษาความสงบภายใน

ที่	โครงการ	วัตถุประสงค์	เป้าหมาย (ผลผลิตของโครงการ)	งบประมาณ					ตัวชี้วัด (KPI)	ผลที่คาดว่าจะได้รับ	หน่วยงาน รับผิดชอบหลัก
				ปี 2561 (บาท)	ปี 2562 (บาท)	ปี 2563 (บาท)	ปี 2564 (บาท)	ปี 2565 (บาท)			
1	โครงการป้องกันและลดอุบัติเหตุทางถนนในช่วงเทศกาลต่างๆ ในเขตพื้นที่ตำบลบัวใหญ่	เพื่อจัดตั้งจุดอำนวยความสะดวกแก่ประชาชนในช่วงเทศกาลต่างๆ ในเขตพื้นที่ตำบลบัวใหญ่	จัดตั้งจุดบริการถนนสายหลักในเขตพื้นที่ตำบลบัวใหญ่	50,000	50,000	50,000	50,000	50,000	อุบัติเหตุลดลง ร้อยละ 70	จำนวนอุบัติเหตุในพื้นที่ ตำบลบัวใหญ่ลดลง	สำนักงานปลัด
2	โครงการทำแนวเขตกันไฟ เพื่อป้องกันอัคคีภัย	เพื่อป้องกันการเกิดเหตุไฟป่าหรือไฟลุกลามฟางข้าว	พื้นที่จุดเสี่ยงทุกหมู่บ้านในเขตพื้นที่ตำบลบัวใหญ่	50,000	50,000	50,000	50,000	50,000	พื้นที่ที่เกิดเหตุลดลง	จำนวนไฟป่าในเขตพื้นที่ลดลงหรือไม่มีเลย	สำนักงานปลัด
3	โครงการกำจัดผักตบชวา และวัชพืชในแหล่งน้ำ	เพื่อให้แหล่งน้ำสามารถใช้งานได้อย่างสะดวกและสะอาดไม่มีอุปสรรคจากการไม่มีอุปสรรคจากการตื้นเขินหรือสิ่งกีดขวางทางน้ำจากผักตบชวาหรือวัชพืช	กำจัดผักตบชวา และวัชพืชในแหล่งน้ำในเขตพื้นที่ตำบลบัวใหญ่	100,000	100,000	100,000	100,000	100,000	ผักตบชวาและวัชพืชลดลง ร้อยละ 70	แหล่งน้ำในพื้นที่ตำบลบัวใหญ่ ได้รับการปรับปรุงทัศนียภาพให้มีความสะอาดมากขึ้น	สำนักงานปลัด

ที่	โครงการ	วัตถุประสงค์	เป้าหมาย (ผลผลิตของโครงการ)	งบประมาณ					ตัวชี้วัด (KPI)	ผลที่คาดว่าจะได้รับ	หน่วยงาน รับผิดชอบหลัก
				ปี 2561 (บาท)	ปี 2562 (บาท)	ปี 2563 (บาท)	ปี 2564 (บาท)	ปี 2565 (บาท)			
4	โครงการฝึกซ้อมแผนป้องกันและบรรเทาสาธารณภัย	เพื่อเตรียมสภาพความพร้อมในการป้องกันสาธารณภัยในฤดูแล้ง	ผู้นำหมู่บ้าน/ประชาชน/อปพร. และตำรวจชุมชนตำบลบัวใหญ่	20,000	20,000	20,000	20,000	20,000	จำนวนผู้เข้าร่วมโครงการ	ผู้เข้าร่วมโครงการมีความรู้ในการป้องกันฯ	สำนักงานปลัด
5	โครงการอบรมให้ความรู้อัคคีภัยป้องกันได้ ต้องใส่ใจไม่ประมาท	เพื่อส่งเสริมให้ประชาชนรู้จักการป้องกันอัคคีภัยก่อนเกิดเหตุ	ผู้นำหมู่บ้าน/ประชาชนทั่วไป ในเขตพื้นที่ตำบลบัวใหญ่	20,000	20,000	20,000	20,000	20,000	รายงานผลดำเนินการ	ผู้เข้าร่วมโครงการมีความรู้ในการป้องกันฯ	สำนักงานปลัด
6	โครงการออกเยี่ยมประชาชนให้คำแนะนำปลอดภัยจากอัคคีภัย	เพื่อส่งเสริมให้ประชาชนรู้จักการป้องกันอัคคีภัยก่อนเกิดเหตุ	ประชาชนทั่วไปในเขตพื้นที่ตำบลบัวใหญ่	10,000	10,000	10,000	10,000	10,000	จำนวนหมู่บ้านที่ออกเยี่ยม	ประชาชนได้รับความรู้ในการป้องกันเหตุฯ	สำนักงานปลัด
7	โครงการฝึกอบรมทบทวน อปพร. ตำบลบัวใหญ่	เพื่อเตรียมสภาพความพร้อมในการปฏิบัติงานของ อปพร. ต.บัวใหญ่	อาสาสมัครป้องกันภัยฝ่ายพลเรือน ตำบลบัวใหญ่	60,000	60,000	60,000	60,000	60,000	จำนวนผู้เข้าร่วมโครงการ	ผู้ปฏิบัติงานด้าน ปก. มีความรู้ทักษะต่อเนื่อง	สำนักงานปลัด
8	โครงการติดตั้งกระจกสัญญาณจราจรบริเวณหน้าบ้านนายทวีทย์ และสี่แยกกลางบ้าน	เพื่อลดอุบัติเหตุให้ประชาชนที่ใช้งานบริเวณหน้าบ้านนายทวีทย์ และสี่แยกกลางบ้าน	ติดตั้งกระจกสัญญาณจราจร ตามแบบ อบต.กำหนด	20,000	20,000	20,000	20,000	20,000	จำนวนอุบัติเหตุลดลง	ประชาชนที่ใช้ถนนปลอดภัยในชีวิตและทรัพย์สิน	สำนักงานปลัด
9	โครงการกำจัดวัชพืชคลองกน้อย บ้านสระครก (คุ้มห้วย)	เพื่อป้องกันการเกิดเหตุอุทกภัยให้ระบายน้ำได้สะดวก	พื้นที่แหล่งน้ำที่มีวัชพืชนาแน่น ในเขตพื้นที่ตำบลบัวใหญ่	30,000	30,000	30,000	30,000	30,000	จำนวนแหล่งน้ำที่ดำเนินการ	ปัญหาน้ำท่วมในเขตพื้นที่ตำบลบัวใหญ่ลดลง	สำนักงานปลัด
10	โครงการจัดทำป้ายสัญลักษณ์จราจรเพื่อลดอุบัติเหตุทางถนน	เพื่อลดอุบัติเหตุให้ประชาชนที่ใช้ถนนสัญจรไปมาในหมู่บ้าน	จัดทำป้ายสัญลักษณ์จราจรเพื่อลดอุบัติเหตุทางถนน ตามแบบ อบต.กำหนด	30,000	30,000	30,000	30,000	30,000	จำนวนอุบัติเหตุลดลง	ประชาชนที่ใช้ถนนปลอดภัยในชีวิตและทรัพย์สิน	สำนักงานปลัด

ที่	โครงการ	วัตถุประสงค์	เป้าหมาย (ผลผลิตของโครงการ)	งบประมาณ					ตัวชี้วัด (KPI)	ผลที่คาดว่าจะได้รับ	หน่วยงาน รับผิดชอบหลัก
				ปี 2561 (บาท)	ปี 2562 (บาท)	ปี 2563 (บาท)	ปี 2564 (บาท)	ปี 2565 (บาท)			
11	โครงการปรับปรุงภูมิทัศน์ข้างถนน เพื่อป้องกันอุบัติเหตุทางถนน	เพื่อปรับปรุงภูมิทัศน์ข้างถนน และลดอุบัติเหตุทางถนนในเขต พื้นที่ตำบลบัวใหญ่	ปรับปรุงภูมิทัศน์ข้างถนนป้องกัน การเกิดอุบัติเหตุทางถนนในพื้นที่ ตำบลบัวใหญ่	30,000	30,000	30,000	30,000	30,000	ประชาชน ร้อยละ 80 ปลอดภัยใน ชีวิตและ ทรัพย์สิน	แหล่งน้ำในพื้นที่ตำบล บัวใหญ่ ได้รับการ ปรับปรุงทัศนียภาพ ให้มีความสะอาดมากขึ้น	สำนักงานปลัด
12	โครงการป้องกันและแก้ไขปัญหาภัยแล้ง	เพื่อป้องกันและแก้ไขปัญหา ความเดือดร้อนให้แก่ประชาชน ในพื้นที่ตำบลบัวใหญ่	เตรียมความพร้อมในเรื่องของ ภัยแล้ง ให้แก่ประชาชน จำนวน 14 หมู่บ้าน	150,000	150,000	150,000	150,000	150,000	ประชาชน ร้อยละ 80 ได้รับความ พึงพอใจ	ประชาชนในตำบล บัวใหญ่ได้รับการช่วย เหลือจากปัญหาภัยแล้ง	สำนักงานปลัด
รวม	12 โครงการ	-	-	570,000	570,000	570,000	570,000	570,000	-	-	-

รายละเอียดโครงการพัฒนา

แผนพัฒนาท้องถิ่น (พ.ศ. 2561 - 2565)

องค์การบริหารส่วนตำบลบัวใหญ่ อำเภอบัวใหญ่ จังหวัดนครราชสีมา

ก. ยุทธศาสตร์จังหวัดที่ 4 การเสริมสร้างความมั่นคงทุกมิติ เพื่อปกป้องสถาบันหลักของชาติ และความปลอดภัยในชีวิตและทรัพย์สินของประชาชน

ข. ยุทธศาสตร์การพัฒนาขององค์กรปกครองส่วนท้องถิ่นในเขตจังหวัดที่ 9 ยุทธศาสตร์ด้านการรักษาความปลอดภัยในชีวิตและทรัพย์สิน

9. ยุทธศาสตร์ด้านการรักษาความปลอดภัยในชีวิตและทรัพย์สิน

9.2 แผนงานเคหะและชุมชน

ที่	โครงการ	วัตถุประสงค์	เป้าหมาย (ผลผลิตของโครงการ)	งบประมาณ					ตัวชี้วัด (KPI)	ผลที่คาดว่าจะได้รับ	หน่วยงาน รับผิดชอบหลัก
				ปี 2561 (บาท)	ปี 2562 (บาท)	ปี 2563 (บาท)	ปี 2564 (บาท)	ปี 2565 (บาท)			
1	ติดตั้งคอมไฟฟ้ายางสว่างภายในหมู่บ้าน ตำบลบัวใหญ่	เพื่อป้องกันและลดปัญหาด้าน อุบัติเหตุและอาชญากรรม	บริเวณจุดเสี่ยงทุกหมู่บ้านในเขต พื้นที่ตำบลบัวใหญ่	100,000	100,000	100,000	100,000	100,000	จำนวนไฟ ฟ้าที่ติดตั้ง	ปัญหาด้านอุบัติเหตุ และอาชญากรรมลดลง	กองช่าง
2	ติดตั้งกล่องวงจรปิด ภายในหมู่บ้าน ในพื้นที่ตำบลบัวใหญ่	เพื่อป้องกันปัญหาด้าน อาชญากรรม ในพื้นที่ตำบลบัวใหญ่	ติดตั้งกล่องวงจรปิด บริเวณ จุดเสี่ยง (ตามแบบ อบต.กำหนด)	500,000	500,000	500,000	500,000	500,000	มาตรฐาน ไอซีที	ลดปัญหาด้านอาช ญากรรม	กองช่าง
รวม	2 โครงการ	-	-	600,000	600,000	600,000	600,000	600,000	-	-	-

รายละเอียดโครงการพัฒนา
แผนพัฒนาท้องถิ่น (พ.ศ. 2561 - 2565)
สำหรับ โครงการที่เกี่วข้องขององค์กรปกครองส่วนท้องถิ่น
องค์การบริหารส่วนตำบลบัวใหญ่ อำเภอบัวใหญ่ จังหวัดนครราชสีมา

ก. ยุทธศาสตร์จังหวัดที่ 5 การพัฒนาระบบการบริหารจัดการภาครัฐ รองรับ Smart City, Mice City และด้านอื่นๆ

ข. ยุทธศาสตร์การพัฒนาขององค์กรปกครองส่วนท้องถิ่นในเขตจังหวัดที่ 6 ยุทธศาสตร์ด้านการพัฒนาโครงสร้างพื้นฐาน

1. ยุทธศาสตร์ด้านการพัฒนาโครงสร้างพื้นฐาน

1.1 แผนงานเคหะและชุมชน

ที่	โครงการ	วัตถุประสงค์	เป้าหมาย (ผลผลิตของโครงการ)	งบประมาณ					ตัวชี้วัด (KPI)	ผลที่คาดว่าจะได้รับ	หน่วยงาน รับผิดชอบหลัก
				2561 (บาท)	2562 (บาท)	2563 (บาท)	2564 (บาท)	2565 (บาท)			
1	โครงการขยายเขตไฟฟ้า จากบ้านหนองปรือ ถึงบ้านห้วยโจด	เพื่อให้ประชาชนมีไฟฟ้าใช้อย่างทั่วถึง	ขยายเขตระบบไฟฟ้า ระยะทาง 1,500 เมตร	3,800,000	3,800,000	3,800,000	3,800,000	3,800,000	ประชาชนร้อยละ 60 มีไฟฟ้าใช้	ประชาชนมีไฟฟ้าใช้อย่างเพียงพอ	อบจ. กรมส่งเสริมฯ
2	โครงการจัดซื้อครุภัณฑ์ระบบปรับปรุงคุณภาพน้ำ (Water Purifying Unit) สมาร์ท เพียว คอมแพ็ค ติดตั้ง หมู่ที่ 1-14 ตำบลบัวใหญ่ อำเภอบัวใหญ่ จังหวัดนครราชสีมา	เพื่อให้ประชาชนมีน้ำสะอาดใช้อุปโภคบริโภคและเพียงพอต่อความต้องการ	จัดซื้อครุภัณฑ์ระบบปรับปรุงคุณภาพน้ำ (Water Purifying Unit) สมาร์ท เพียว คอมแพ็ค รหัสสนวัตกรรม 01020004 ในหมวดครุภัณฑ์ก่อสร้าง จำนวน 15 จุด			9,225,000	9,225,000	9,225,000	ประชาชนร้อยละ 60 มีน้ำสะอาดใช้อุปโภคบริโภค	ประชาชนมีน้ำสะอาดใช้เพื่อการอุปโภคบริโภคอย่างเพียงพอ	กองช่าง
รวม	2 โครงการ	-	-	3,800,000	3,800,000	13,025,000	13,025,000	13,025,000	-	-	-

รายละเอียดโครงการพัฒนา
แผนพัฒนาท้องถิ่น (พ.ศ. 2561 - 2565)
สำหรับ โครงการที่เกินศักยภาพขององค์กรปกครองส่วนท้องถิ่น
องค์การบริหารส่วนตำบลบัวใหญ่ อำเภอบัวใหญ่ จังหวัดนครราชสีมา

ก. ยุทธศาสตร์จังหวัดที่ 2 เพื่อยกระดับสังคมให้เป็นเมืองน่าอยู่

ข. ยุทธศาสตร์การพัฒนาขององค์กรปกครองส่วนท้องถิ่นในเขตจังหวัดที่ 6 ยุทธศาสตร์ด้านการพัฒนาโครงสร้างพื้นฐาน

1. ยุทธศาสตร์ด้านการพัฒนาโครงสร้างพื้นฐาน

1.2 แผนงานอุตสาหกรรมและการโยธา

ที่	โครงการ	วัตถุประสงค์	เป้าหมาย (ผลผลิตของโครงการ)	งบประมาณ					ตัวชี้วัด (KPI)	ผลที่คาดว่าจะได้รับ	หน่วยงาน รับผิดชอบหลัก
				2561 (บาท)	2562 (บาท)	2563 (บาท)	2564 (บาท)	2565 (บาท)			
1	โครงการขุดลอกสระหนองหญ้าขาว หมู่ที่ 1	เพื่อให้ประชาชนสามารถกักเก็บน้ำไว้ใช้สำหรับอุปโภคบริโภค	ขนาดกว้าง 130 เมตร ยาว 283 เมตร ลึก 3 เมตร ตามแบบ อบต.กำหนด	3,500,000	3,500,000	3,500,000	3,500,000	3,500,000	ประชาชนร้อยละ 50 มีความพึงพอใจ	ประชาชนมีน้ำใช้ อย่างพอเพียง	อบจ. กรมชลประทาน
2	โครงการซ่อมสร้างถนนลาดยางบ้านป่าตอง หมู่ที่ 1 สายบ้านป่าตองถึงโรงพยาบาลบัวใหญ่ ต่อจากงบประมาณปี 2561	เพื่อให้ประชาชนมีถนนใช้สัญจรที่สะดวก ลดอุบัติเหตุ และขนส่งผลผลิตทางการเกษตรที่สะดวกมากขึ้น	ขนาดผิวจราจรกว้าง 6 เมตร ยาว 720 เมตร หนา 0.05 เมตร ตามแบบ อบต.กำหนด		2,100,000	2,100,000	2,100,000	2,100,000	ประชาชนร้อยละ 90 มีความพึงพอใจ	ประชาชนมีถนนสัญจร ไปมา และขนส่ง ผลผลิตทางการเกษตร ที่สะดวกขึ้น	กองช่าง

ที่	โครงการ	วัตถุประสงค์	เป้าหมาย (ผลผลิตของโครงการ)	งบประมาณ					ตัวชี้วัด (KPI)	ผลที่คาดว่าจะได้รับ	หน่วยงาน รับผิดชอบหลัก
				2561 (บาท)	2562 (บาท)	2563 (บาท)	2564 (บาท)	2565 (บาท)			
3	โครงการก่อสร้างถนน คสล. จากถนนลาดยางทางไปที่นา นายอินทร์ พลราช ถึงลำห้วย ทางข้ามไปบ้านท่าเนิน	เพื่อให้ประชาชนมีถนนใช้สัญจร ที่สะดวก ลดอุบัติเหตุ และขนส่ง ผลผลิตทางการเกษตรที่สะดวก มากขึ้น	ถนนกว้าง 4 เมตร ยาว 600 เมตร หนา 0.15 เมตร หรือมีพื้นที่ คสล. ไม่น้อยกว่า 2,400 ตารางเมตร (รายละเอียดตามแบบ ท.1-01 ที่ อบต.บัวใหญ่ กำหนด)			1,800,000	1,800,000	1,800,000	ประชาชน ร้อยละ 40 มีความพึงพอใจ	ประชาชนมีถนนสัญจร ไปมา และขนส่ง ผลผลิตทางการเกษตร ที่สะดวกขึ้น	กองช่าง
4	โครงการขุดลอกสระน้ำ เพื่อการอุปโภคบริโภค หมู่ที่ 2	เพื่อให้ประชาชนสามารถกักเก็บน้ำ ไว้ใช้สำหรับอุปโภคบริโภค	ขุดลอกสระน้ำ กว้าง 60 เมตร ยาว 100 เมตร ลึก 6 เมตร ตามแบบ อบต.กำหนด	1,440,000	1,440,000	1,440,000	1,440,000	1,440,000	ประชาชน ร้อยละ 50 มีความพึงพอใจ	ประชาชนมีน้ำใช้ อย่างเพียงพอ	อบจ. กรมชลประทาน
5	โครงการก่อสร้างถนน คสล. ต่อจากบ้านนายรีน แชนจอหอ ถึงสามแยกที่นางตัน	เพื่อให้ประชาชนมีถนนใช้สัญจร ที่สะดวก ลดอุบัติเหตุ และขนส่ง ผลผลิตทางการเกษตรที่สะดวก มากขึ้น	ถนนกว้าง 4 เมตร ยาว 400 เมตร หนา 0.15 เมตร ตามแบบ อบต. กำหนด			1,200,000	1,200,000	1,200,000	ประชาชน ร้อยละ 40 มีความพึงพอใจ	ประชาชนมีถนนสัญจร ไปมา และขนส่ง ผลผลิตทางการเกษตร ที่สะดวกขึ้น	กองช่าง
6	โครงการก่อสร้างถนนลาดยาง จากบ้านหนองพะเนียด เชื่อมต่อบ้านอ้อยช้าง ต.กุดจอก	เพื่อให้ประชาชนมีถนนใช้สัญจร ที่สะดวก ลดอุบัติเหตุ และขนส่ง ผลผลิตทางการเกษตรที่สะดวก มากขึ้น	ถนนกว้าง 6 เมตร ยาว 1,500 เมตร หนา 0.05 เมตร	4,500,000	4,500,000	4,500,000	4,500,000	4,500,000	ประชาชน ร้อยละ 40 มีความพึงพอใจ	ประชาชนมีถนนสัญจร ไปมา และขนส่ง ผลผลิตทางการเกษตร ที่สะดวกขึ้น	กองช่าง อบจ.

ที่	โครงการ	วัตถุประสงค์	เป้าหมาย (ผลผลิตของโครงการ)	งบประมาณ					ตัวชี้วัด (KPI)	ผลที่คาดว่าจะได้รับ	หน่วยงาน รับผิดชอบหลัก
				2561 (บาท)	2562 (บาท)	2563 (บาท)	2564 (บาท)	2565 (บาท)			
7	โครงการก่อสร้างถนนลาดยางจากบ้านหนองพะเนียด หมู่ที่ 3 ตำบลบัวใหญ่ (หนองคอกควาย) เชื่อมต่อเทศบาลเมืองบัวใหญ่	เพื่อให้ประชาชนมีถนนใช้สัญจรที่สะดวก ลดอุบัติเหตุ และขนส่งผลผลิตทางการเกษตรที่สะดวกมากขึ้น	ถนนกว้าง 6 เมตร ยาว 1,630 เมตร หนา 0.05 เมตร ตามแบบ อบต.กำหนด	5,868,000	5,868,000	5,868,000	5,868,000	5,868,000	ประชาชนร้อยละ 40 มีความพึงพอใจ	ประชาชนมีถนนสัญจรไปมา และขนส่งผลผลิตทางการเกษตรที่สะดวกขึ้น	กองช่าง อบจ.
8	โครงการก่อสร้างถนน คสล. จากบ้านหนองพะเนียด เชื่อมต่อบ้านหนองกระโดน ตำบลกุดจอก	เพื่อให้ประชาชนมีถนนใช้สัญจรที่สะดวก ลดอุบัติเหตุ และขนส่งผลผลิตทางการเกษตรที่สะดวกมากขึ้น	ถนนกว้าง 5 เมตร ยาว 536 เมตร หนา 0.15 เมตร ตามแบบ อบต.กำหนด	1,969,800	1,969,800	1,969,800	1,969,800	1,969,800	ประชาชนร้อยละ 40 มีความพึงพอใจ	ประชาชนมีถนนสัญจรไปมา และขนส่งผลผลิตทางการเกษตรที่สะดวกขึ้น	อบจ. ทางหลวงชนบท กรมส่งเสริมฯ
9	โครงการก่อสร้างถนน คสล. จากบ้านหนองพะเนียด เชื่อมต่อเขตเทศบาลเมืองบัวใหญ่	เพื่อให้ประชาชนมีถนนใช้สัญจรที่สะดวก ลดอุบัติเหตุ และขนส่งผลผลิตทางการเกษตรที่สะดวกมากขึ้น	ถนนกว้าง 6 เมตร ยาว 1,630 เมตร หนา 0.15 เมตร ตามแบบ อบต.กำหนด	7,188,300	7,188,300	7,188,300	7,188,300	7,188,300	ประชาชนร้อยละ 40 มีความพึงพอใจ	ประชาชนมีถนนสัญจรไปมา และขนส่งผลผลิตทางการเกษตรที่สะดวกขึ้น	อบจ. ทางหลวงชนบท กรมส่งเสริมฯ
10	โครงการก่อสร้างถนน คสล. จากถนนเส้นเดิม ถึงบ้านนายสงวน คำผา	เพื่อให้ประชาชนมีถนนใช้สัญจรที่สะดวก ลดอุบัติเหตุ และขนส่งผลผลิตทางการเกษตรที่สะดวกมากขึ้น	ถนนกว้าง 4 เมตร ยาว 800 เมตร หนา 0.15 เมตร ตามแบบ อบต.กำหนด	1,800,000	1,800,000	1,800,000	1,800,000	1,800,000	ประชาชนร้อยละ 40 มีความพึงพอใจ	ประชาชนมีถนนสัญจรไปมา และขนส่งผลผลิตทางการเกษตรที่สะดวกขึ้น	อบจ. ทางหลวงชนบท กรมส่งเสริมฯ

ที่	โครงการ	วัตถุประสงค์	เป้าหมาย (ผลผลิตของโครงการ)	งบประมาณ					ตัวชี้วัด (KPI)	ผลที่คาดว่าจะได้รับ	หน่วยงาน รับผิดชอบหลัก
				2561 (บาท)	2562 (บาท)	2563 (บาท)	2564 (บาท)	2565 (บาท)			
11	โครงการขุดลอกลำห้วยห้วยหมู่มูที่ 3 จากที่นายนายชานี ถึงทางสาธารณประโยชน์	เพื่อให้ประชาชนสามารถกักเก็บน้ำไว้ใช้สำหรับอุปโภคบริโภค	ขนาดกว้าง 20 เมตร ยาว 800 เมตร ลึก 3 เมตร ตามแบบ อบต.กำหนด	1,000,000	1,000,000	1,000,000	1,000,000	1,000,000	ประชาชน ร้อยละ 50 มีความพึงพอใจ	ประชาชนมีน้ำใช้ อย่างพอเพียง	อบจ. กรมชลประทาน
12	โครงการขุดลอกคลองโกกข์ใหญ่ มูที่ 3	เพื่อให้ประชาชนสามารถกักเก็บน้ำไว้ใช้สำหรับอุปโภคบริโภค	ขนาดกว้าง 6 เมตร ยาว 800 เมตร ลึก 3 เมตร ตามแบบ อบต.กำหนด	500,000	500,000	500,000	500,000	500,000	ประชาชน ร้อยละ 50 มีความพึงพอใจ	ประชาชนมีน้ำใช้ อย่างพอเพียง	อบจ. กรมชลประทาน
13	โครงการขุดลอกสระหนองพะเนียด (ด้านทิศตะวันออก)	เพื่อให้ประชาชนสามารถกักเก็บน้ำไว้ใช้สำหรับอุปโภคบริโภค	ขุดลอกสระขนาดกว้าง 45 เมตร ยาว 150 เมตร ตามแบบ อบต.กำหนด	700,000	700,000	700,000	700,000	700,000	ประชาชน ร้อยละ 50 มีความพึงพอใจ	ประชาชนมีน้ำใช้ อย่างพอเพียง	อบจ. กรมชลประทาน
14	โครงการก่อสร้างถนน คสล. จากสามแยกบ้านนายวีระวัฒน์ ถึงอ่างเก็บน้ำหลังบ้านท่าเนิน	เพื่อให้ประชาชนมีถนนใช้สัญจรที่สะดวก ลดอุบัติเหตุ และขนส่งผลผลิตทางการเกษตรที่สะดวกมากขึ้น	ถนนกว้าง 4 เมตร ยาว 920 เมตร หนา 0.15 เมตร ตามแบบ อบต. กำหนด	2,100,000	2,100,000	2,100,000	2,100,000	2,100,000	ประชาชน ร้อยละ 40 มีความพึงพอใจ	ประชาชนมีถนนสัญจร ไปมา และขนส่ง ผลผลิตทางการเกษตร ที่สะดวกขึ้น	อบจ. ทางหลวงชนบท กรมส่งเสริมฯ

ที่	โครงการ	วัตถุประสงค์	เป้าหมาย (ผลผลิตของโครงการ)	งบประมาณ					ตัวชี้วัด (KPI)	ผลที่คาดว่าจะได้รับ	หน่วยงาน รับผิดชอบหลัก
				2561 (บาท)	2562 (บาท)	2563 (บาท)	2564 (บาท)	2565 (บาท)			
15	โครงการก่อสร้างถนน คสล. จากบ้านนายวีระพงษ์ ศรีบุญเรือง ถึงอ่างเก็บน้ำ	เพื่อให้ประชาชนมีถนนใช้สัญจรที่สะดวก ลดอุบัติเหตุ และขนส่งผลผลิตทางการเกษตรที่สะดวกมากขึ้น	ถนนกว้าง 4 เมตร ยาว 920 เมตร หนา 0.15 เมตร ตามแบบ อบต. กำหนด			2,760,000	2,760,000	2,760,000	ประชาชน ร้อยละ 40 มีความ พึงพอใจ	ประชาชนมีถนนสัญจร ไปมา และขนส่ง ผลผลิตทางการเกษตร ที่สะดวกขึ้น	กองช่าง
16	โครงการขุดลอกลำห้วยโจด หมู่ที่ 4	เพื่อให้ประชาชนสามารถกักเก็บน้ำไว้ใช้สำหรับอุปโภคบริโภค	ขนาดกว้าง 15 เมตร ยาว 2,000 เมตร ลึก 2 เมตร ตามแบบ อบต. กำหนด	2,000,000	2,000,000	2,000,000	2,000,000	2,000,000	ประชาชน ร้อยละ 50 มีความ พึงพอใจ	ประชาชนมีน้ำใช้ อย่างพอเพียง	อบจ. กรมชลประทาน
17	โครงการขุดลอกอ่างเก็บน้ำบ้านท่าเนิน	เพื่อให้ประชาชนสามารถกักเก็บน้ำไว้ใช้สำหรับอุปโภคบริโภค	ขุดลอกอ่างเก็บน้ำบ้านท่าเนิน ตามแบบ อบต. กำหนด	3,000,000	3,000,000	3,000,000	3,000,000	3,000,000	ประชาชน ร้อยละ 50 มีความ พึงพอใจ	ประชาชนมีน้ำใช้ อย่างพอเพียง	อบจ. กรมชลประทาน
18	โครงการก่อสร้างและซ่อมแซมระบบประปาหมู่บ้าน หมู่ที่ 1-14	เพื่อให้ประชาชนมีน้ำสำหรับบริโภคอุปโภคได้อย่างเพียงพอต่อความต้องการ	ก่อสร้างและซ่อมแซมประปาหมู่บ้าน รวมถึงบ่อบาดาลเพื่อเสริมระบบผลิตน้ำประปาป้องกันระบบขนาดใหญ่ L รองรับ 121-300ครัวเรือนทุกหมู่บ้านในเขตพื้นที่ตำบลบัวใหญ่	72,800,000	72,800,000	72,800,000	72,800,000	72,800,000	ประชาชน มีน้ำประปา ใช้เพิ่มขึ้น ร้อยละ 100	ประชาชนมีน้ำสำหรับ อุปโภคบริโภคได้อย่าง เพียงพอ	อบจ. กรมชลประทาน

ที่	โครงการ	วัตถุประสงค์	เป้าหมาย (ผลผลิตของโครงการ)	งบประมาณ					ตัวชี้วัด (KPI)	ผลที่คาดว่าจะได้รับ	หน่วยงาน รับผิดชอบหลัก
				2561 (บาท)	2562 (บาท)	2563 (บาท)	2564 (บาท)	2565 (บาท)			
19	โครงการขยายเขตระบบประปาบริเวณคุ้มสวนผัก (หลังโรงฆ่าสัตว์)	เพื่อให้ประชาชนมีน้ำสำหรับบริโภคอุปโภคเพิ่มมากขึ้น	วางท่อเมนตประปา ระยะทางรวม 1,200 เมตร	1,200,000	1,200,000	1,200,000	1,200,000	1,200,000	ประชาชนมีน้ำประปาใช้เพิ่มขึ้น ร้อยละ 70	ประชาชนมีน้ำสำหรับอุปโภคบริโภคมากขึ้น	อบจ. กรมชลประทาน
20	โครงการก่อสร้างถนนหินคลุกคลองอีสานเขียว 2 ฝั่งคลอง	เพื่อให้ประชาชนมีถนนใช้สัญจรที่สะดวก ลดอุบัติเหตุ และขนส่งผลผลิตทางการเกษตรที่สะดวกมากขึ้น	ถนนกว้าง 4 เมตร ความยาวรวม 4,000 เมตร หนา 0.10 เมตร ตามแบบ อบต.กำหนด	1,600,000	1,600,000	1,600,000	1,600,000	1,600,000	ประชาชนร้อยละ 40 มีความพึงพอใจ	ประชาชนมีถนนสัญจรไปมา และขนส่งผลผลิตทางการเกษตรที่สะดวกขึ้น	อบจ. ทางหลวงชนบท กรมส่งเสริมฯ
21	โครงการขุดลอกลำห้วยโจด หมู่ที่ 5	เพื่อให้ประชาชนสามารถกักเก็บน้ำไว้ใช้สำหรับอุปโภคบริโภค	กว้าง 18 เมตร ยาว 1,800 เมตร ลึก 2 เมตร ตามแบบ อบต.กำหนด	2,000,000	2,000,000	2,000,000	2,000,000	2,000,000	ประชาชนร้อยละ 50 มีความพึงพอใจ	ประชาชนมีน้ำใช้อย่างพอเพียง	อบจ. กรมชลประทาน
22	โครงการก่อสร้างถนนหินคลุกจากเส้นบ้านห้วยโจด ถึงบ้านขามป้อม	เพื่อให้ประชาชนมีถนนใช้สัญจรที่สะดวก ลดอุบัติเหตุ และขนส่งผลผลิตทางการเกษตรที่สะดวกมากขึ้น	ถนนกว้าง 5 เมตร ยาว 2,400 เมตร หนา 0.10 เมตร ตามแบบ อบต.กำหนด	1,200,000	1,200,000	1,200,000	1,200,000	1,200,000	ประชาชนร้อยละ 40 มีความพึงพอใจ	ประชาชนมีถนนสัญจรไปมา และขนส่งผลผลิตทางการเกษตรที่สะดวกขึ้น	อบจ. ทางหลวงชนบท กรมส่งเสริมฯ

ที่	โครงการ	วัตถุประสงค์	เป้าหมาย (ผลผลิตของโครงการ)	งบประมาณ					ตัวชี้วัด (KPI)	ผลที่คาดว่าจะได้รับ	หน่วยงาน รับผิดชอบหลัก
				2561 (บาท)	2562 (บาท)	2563 (บาท)	2564 (บาท)	2565 (บาท)			
23	โครงการก่อสร้างถนนหินคลุก เส้นห้วยโจด ถึงบ้านหนองไฮ	เพื่อให้ประชาชนมีถนนใช้สัญจร ที่สะดวก ลดอุบัติเหตุ และขนส่ง ผลผลิตทางการเกษตรที่สะดวก มากขึ้น	ถนนกว้าง 5 เมตร ยาว 2,000 เมตร หนา 0.10 เมตร ตามแบบ อบต.กำหนด	1,000,000	1,000,000	1,000,000	1,000,000	1,000,000	ประชาชน ร้อยละ 40 มีความ พึงพอใจ	ประชาชนมีถนนสัญจร ไปมา และขนส่ง ผลผลิตทางการเกษตร ที่สะดวกขึ้น	อบจ. ทางหลวงชนบท กรมส่งเสริมฯ
24	โครงการขุดลอกสระลำห้วยโจด	เพื่อให้ประชาชนสามารถกักเก็บน้ำ ไว้ใช้สำหรับอุปโภคบริโภค	ขนาดพื้นที่ จำนวน 10 ไร่ ลึก 3 เมตร ตามแบบ อบต.กำหนด	2,000,000	2,000,000	2,000,000	2,000,000	2,000,000	ประชาชน ร้อยละ 50 มีความ พึงพอใจ	ประชาชนมีน้ำใช้ อย่างพอเพียง	อบจ. กรมชลประทาน
25	โครงการขุดลอกสระน้ำประปา หมู่บ้าน	เพื่อให้ประชาชนสามารถกักเก็บน้ำ ไว้ใช้สำหรับอุปโภคบริโภค	ขนาดพื้นที่ จำนวน 12 ไร่ ลึก 4 เมตร ตามแบบ อบต.กำหนด	2,200,000	2,200,000	2,200,000	2,200,000	2,200,000	ประชาชน ร้อยละ 50 มีความ พึงพอใจ	ประชาชนมีน้ำใช้ อย่างพอเพียง	อบจ. กรมชลประทาน
26	โครงการซ่อมสร้างถนนลาดยาง สายป่าตอง-หลุบทุ่ง ถึงบ้านเขด ตำบลโนนจาน	เพื่อให้ประชาชนมีถนนใช้สัญจร ที่สะดวก ลดอุบัติเหตุ และขนส่ง ผลผลิตทางการเกษตรที่สะดวก มากขึ้น	ถนนกว้าง 12 เมตร ระยะทาง 200 เมตร หนา 0.05 เมตร	900,000	900,000	900,000	900,000	900,000	ประชาชน ร้อยละ 40 มีความ พึงพอใจ	ประชาชนมีถนนสัญจร ไปมา และขนส่ง ผลผลิตทางการเกษตร ที่สะดวกขึ้น	อบจ. ทางหลวงชนบท กรมส่งเสริมฯ

ที่	โครงการ	วัตถุประสงค์	เป้าหมาย (ผลผลิตของโครงการ)	งบประมาณ					ตัวชี้วัด (KPI)	ผลที่คาดว่าจะได้รับ	หน่วยงาน รับผิดชอบหลัก
				2561 (บาท)	2562 (บาท)	2563 (บาท)	2564 (บาท)	2565 (บาท)			
27	โครงการก่อสร้างถนนหินคลุก จากบ้านห้วยโจด ถึงโคกมาบรภัก	เพื่อให้ประชาชนมีถนนใช้สัญจร ที่สะดวก ลดอุบัติเหตุ และขนส่ง ผลผลิตทางการเกษตรที่สะดวก มากขึ้น	ถนนกว้าง 5 เมตร ยาว 2,000 เมตร หนา 0.10 เมตร ตามแบบ อบต.กำหนด	1,200,000	1,200,000	1,200,000	1,200,000	1,200,000	ประชาชน ร้อยละ 40 มีความ พึงพอใจ	ประชาชนมีถนนสัญจร ไปมา และขนส่ง ผลผลิตทางการเกษตร ที่สะดวกขึ้น	อบจ. ทางหลวงชนบท กรมส่งเสริมฯ
28	โครงการก่อสร้างถนนลาดยาง สายบ้านห้วยโจด ถึงบ้าน หนองเม็ก ตำบลด่านช้าง	เพื่อให้ประชาชนมีถนนใช้สัญจร ที่สะดวก ลดอุบัติเหตุ และขนส่ง ผลผลิตทางการเกษตรที่สะดวก มากขึ้น	ขนาดผิวจราจรกว้าง 5 เมตร ยาว 2,920 เมตร พร้อมไหล่ทางกว้าง เฉลี่ยข้างละ 0.50 เมตร หรือมีพื้น ผิวจราจรรวมไม่น้อยกว่า 17,520 ตารางเมตร พร้อมติดตั้งป้าย โครงการ จำนวน 1 ป้าย และป้าย ประชาสัมพันธ์โครงการ จำนวน 1 ป้าย (รายละเอียดตามแบบ มาตรฐานทางหลวง กรมทางหลวง ชนบท แบบเลขที่ ทช.-2-303/45 ที่ อบต.บัวใหญ่ กำหนด	10,512,000	10,512,000	10,512,000	10,512,000	10,512,000	ประชาชน ร้อยละ 90 มีความ พึงพอใจ	ประชาชนมีถนนสัญจร ไปมา และขนส่ง ผลผลิตทางการเกษตร ที่สะดวกขึ้น	อบจ. ทางหลวงชนบท กรมส่งเสริมฯ

ที่	โครงการ	วัตถุประสงค์	เป้าหมาย (ผลผลิตของโครงการ)	งบประมาณ					ตัวชี้วัด (KPI)	ผลที่คาดว่าจะได้รับ	หน่วยงาน รับผิดชอบหลัก
				2561 (บาท)	2562 (บาท)	2563 (บาท)	2564 (บาท)	2565 (บาท)			
29	โครงการขุดลอกสระน้ำหมู่บ้าน บ้านห้วยโจด หมู่ที่ 6	เพื่อให้ประชาชนสามารถกักเก็บน้ำ ไว้ใช้สำหรับอุปโภคบริโภค	ขุดลอกสระ พื้นที่ 12 ไร่ ลึก 4 เมตร ตามแบบ อบต.กำหนด	4,500,000	4,500,000	4,500,000	4,500,000	4,500,000	ประชาชน ร้อยละ 50 มีความ พึงพอใจ	ประชาชนมีน้ำใช้ อย่างพอเพียง	อบจ. กรมชลประทาน
30	โครงการก่อสร้างหินคลุก บ้านห้วยโจด เชื่อมต่อ บ้านหนองเม็ก ตำบลด่านช้าง	เพื่อให้ประชาชนมีถนนใช้สัญจร ที่สะดวก ลดอุบัติเหตุ และขนส่ง ผลผลิตทางการเกษตรที่สะดวก มากขึ้น	ถนนกว้าง 5 เมตร ยาว 3,500 เมตร หนา 0.10 เมตร	1,530,000	1,530,000	1,530,000	1,530,000	1,530,000	ประชาชน ร้อยละ 40 มีความ พึงพอใจ	ประชาชนมีถนนสัญจร ไปมา และขนส่ง ผลผลิตทางการเกษตร ที่สะดวกขึ้น	อบจ. ทางหลวงชนบท
31	โครงการก่อสร้างถนนหินคลุก จากบ้านห้วยโจด หมู่ที่ 6 เชื่อมต่อบ้านขามป้อม ตำบล บัวลาย	เพื่อให้ประชาชนมีถนนใช้สัญจร ที่สะดวก ลดอุบัติเหตุ และขนส่ง ผลผลิตทางการเกษตรที่สะดวก มากขึ้น	ถนนกว้าง 5 เมตร ยาว 2,300 เมตร หนา 0.10 เมตร	1,100,000	1,100,000	1,100,000	1,100,000	1,100,000	ประชาชน ร้อยละ 40 มีความ พึงพอใจ	ประชาชนมีถนนสัญจร ไปมา และขนส่ง ผลผลิตทางการเกษตร ที่สะดวกขึ้น	อบจ. ทางหลวงชนบท กรมส่งเสริมฯ
32	โครงการขุดลอกสระลำห้วยโจด หมู่ที่ 6	เพื่อให้ประชาชนสามารถกักเก็บน้ำ ไว้ใช้สำหรับอุปโภคบริโภค	ขุดลอกลำห้วย ขนาดพื้นที่ จำนวน 10 ไร่ ลึก 3 เมตร	1,920,000	1,920,000	1,920,000	1,920,000	1,920,000	ประชาชน ร้อยละ 50 มีความ พึงพอใจ	ประชาชนมีน้ำใช้ อย่างพอเพียง	อบจ. กรมชลประทาน

ที่	โครงการ	วัตถุประสงค์	เป้าหมาย (ผลผลิตของโครงการ)	งบประมาณ					ตัวชี้วัด (KPI)	ผลที่คาดว่าจะได้รับ	หน่วยงาน รับผิดชอบหลัก
				2561 (บาท)	2562 (บาท)	2563 (บาท)	2564 (บาท)	2565 (บาท)			
33	โครงการก่อสร้างถนนลาดยางสายโรงฆ่าสัตว์-อ้อยช้าง ต่อจากถนนเดิม ของ อบจ. เชื่อมต่อ ตำบลกุตจอก อำเภอ บัวใหญ่ และเชื่อมต่อ อำเภอสีดา	เพื่อให้ประชาชนมีถนนใช้สัญจรที่สะดวก ลดอุบัติเหตุ และขนส่งผลผลิตทางการเกษตรที่สะดวกมากขึ้น	ขนาดผิวจราจรกว้าง 6 เมตร ยาว 1,890 เมตร พร้อมไหล่ทางกว้างเฉลี่ยข้างละ 1.00 เมตร หรือมีพื้นที่ผิวจราจรรวมไม่น้อยกว่า 15,120 ตารางเมตร พร้อมติดตั้งป้ายโครงการ จำนวน 1 ป้าย และป้ายประชาสัมพันธ์โครงการ จำนวน 1 ป้าย (รายละเอียดตามแบบมาตรฐานทางหลวง กรมทางหลวงชนบท แบบเลขที่ ทช.-2-303/45 ที่ อบต.บัวใหญ่ กำหนด	9,072,000	9,072,000	9,072,000	9,072,000	9,072,000	ประชาชนร้อยละ 90 มีความพึงพอใจ	ประชาชนมีถนนสัญจรไปมา และขนส่งผลผลิตทางการเกษตรที่สะดวกขึ้น	อบจ. ทางหลวงชนบท กรมส่งเสริมฯ
34	โครงการขุดลอกสระหนองคอกควาย หมู่ที่ 7	เพื่อให้ประชาชนสามารถกักเก็บน้ำไว้ใช้สำหรับอุปโภคบริโภค	ขนาดปากบ่อกว้าง 150 เมตร ยาว 175 เมตร ลึก 2 เมตร ลาดเอียง 1:1 หรือมีปริมาณดินขุดไม่น้อยกว่า 39,890 ลบ.ม. (รายละเอียดตามแบบที่ อบต.บัวใหญ่ กำหนด	1,536,000	1,536,000	1,536,000	1,536,000	1,536,000	ประชาชนร้อยละ 50 มีความพึงพอใจ	ประชาชนมีน้ำใช้อย่างพอเพียง	อบจ. กรมชลประทาน

ที่	โครงการ	วัตถุประสงค์	เป้าหมาย (ผลผลิตของโครงการ)	งบประมาณ					ตัวชี้วัด (KPI)	ผลที่คาดว่าจะได้รับ	หน่วยงาน รับผิดชอบหลัก
				2561 (บาท)	2562 (บาท)	2563 (บาท)	2564 (บาท)	2565 (บาท)			
35	โครงการซ่อมแซมถนนลาดยางแอสฟัลต์คอนกรีต บ้านหนองตะไไ้ หมู่ที่ 7 ตำบลบัวใหญ่ เชื่อม บ้านอ้อยช้าง หมู่ที่ 7 ตำบลกุดจอก	เพื่อให้ประชาชนมีถนนใช้สัญจรที่สะดวก ลดอุบัติเหตุ และขนส่งผลผลิตทางการเกษตรที่สะดวกมากขึ้น	ขนาดผิวจราจรกว้าง 6 เมตร ยาว 2,080 เมตร พร้อมไหล่ทางกว้างเฉลี่ยข้างละ 1.00 เมตร หรือมีพื้นที่ผิวจราจรรวมไม่น้อยกว่า 16,640 ตารางเมตร พร้อมติดตั้งป้ายโครงการ จำนวน 1 ป้าย และป้ายประชาสัมพันธ์โครงการ จำนวน 1 ป้าย (รายละเอียดตามแบบมาตรฐานทางหลวง กรมทางหลวงชนบท แบบเลขที่ ทช.-2-303/45 ที่ อบต.บัวใหญ่ กำหนด	6,656,000	6,656,000	6,656,000	6,656,000	6,656,000	ประชาชนร้อยละ 90 มีความพึงพอใจ	ประชาชนมีถนนสัญจรไปมา และขนส่งผลผลิตทางการเกษตรที่สะดวกขึ้น	อบจ. ทางหลวงชนบท กรมส่งเสริมฯ
36	โครงการก่อสร้างถนน คสล. จากบ้าน นางติ่ม พูนมะเรียง ถึงบ้านหนองตะไไ้	เพื่อให้ประชาชนมีถนนใช้สัญจรที่สะดวก ลดอุบัติเหตุ และขนส่งผลผลิตทางการเกษตรที่สะดวกมากขึ้น	ถนนกว้าง 5 เมตร ยาว 500 เมตร หนา 0.15 เมตร ตามแบบ อบต. กำหนด	1,200,000	1,200,000	1,200,000	1,200,000	1,200,000	ประชาชนร้อยละ 40 มีความพึงพอใจ	ประชาชนมีถนนสัญจรไปมา และขนส่งผลผลิตทางการเกษตรที่สะดวกขึ้น	อบจ. ทางหลวงชนบท กรมส่งเสริมฯ

ที่	โครงการ	วัตถุประสงค์	เป้าหมาย (ผลผลิตของโครงการ)	งบประมาณ					ตัวชี้วัด (KPI)	ผลที่คาดว่าจะได้รับ	หน่วยงาน รับผิดชอบหลัก
				2561 (บาท)	2562 (บาท)	2563 (บาท)	2564 (บาท)	2565 (บาท)			
37	โครงการก่อสร้างถนนหินคลุก จากบ้านห้วยแคน เชื่อมต่อ บ้านคิมม่วง ไปบ้านป่าหวาย อำเภอบัวลาย	เพื่อให้ประชาชนมีถนนใช้สัญจร ที่สะดวก ลดอุบัติเหตุ และขนส่ง ผลผลิตทางการเกษตรที่สะดวก มากขึ้น	ถนนกว้าง 4 เมตร ยาว 2,600 เมตร หนา 0.20 เมตร หรือมีปริมาณ หินคลุกไม่น้อยกว่า 2,080 ลบ.ม. พร้อมป้ายโครงการจำนวน 1 ป้าย ตามแบบมาตรฐาน ท. 1-06 ตามที่ อบต.บัวใหญ่ กำหนด	1,458,000	1,458,000	1,458,000	1,458,000	1,458,000	ประชาชน ร้อยละ 40 มีความ พึงพอใจ	ประชาชนมีถนนสัญจร ไปมา และขนส่ง ผลผลิตทางการเกษตร ที่สะดวกขึ้น	อบจ. ทางหลวงชนบท กรมส่งเสริมฯ
38	โครงการก่อสร้างถนนลาดยาง จากบ้านห้วยแคน เชื่อมต่อ บ้านคิมม่วง	เพื่อให้ประชาชนมีถนนใช้สัญจร ที่สะดวก ลดอุบัติเหตุ และขนส่ง ผลผลิตทางการเกษตรที่สะดวก มากขึ้น	ถนนกว้าง 5 เมตร ยาว 2,600 เมตร หนา 0.05 เมตร ตามแบบ อบต. กำหนด	4,700,000	4,700,000	4,700,000	4,700,000	4,700,000	ประชาชน ร้อยละ 40 มีความ พึงพอใจ	ประชาชนมีถนนสัญจร ไปมา และขนส่ง ผลผลิตทางการเกษตร ที่สะดวกขึ้น	อบจ. ทางหลวงชนบท กรมส่งเสริมฯ
39	โครงการก่อสร้างถนน คสล. จากบ้านห้วยแคน ไปคุ้มสวนผัก บ้านท่าเนิน เชื่อมต่อเขต เทศบาลเมืองบัวใหญ่	เพื่อให้ประชาชนมีถนนใช้สัญจร ที่สะดวก ลดอุบัติเหตุ และขนส่ง ผลผลิตทางการเกษตรที่สะดวก มากขึ้น	ขนาดกว้าง 4 เมตร ยาว 1,173 เมตร หนา 0.15 เมตร (รายละเอียด ตามแบบมาตรฐาน กรมการปกครอง แบบเลขที่ ท.1-01 ที่ อบต. บัวใหญ่ กำหนด)	3,449,000	3,449,000	3,449,000	3,449,000	3,449,000	ประชาชน ร้อยละ 40 มีความ พึงพอใจ	ประชาชนมีถนนสัญจร ไปมา และขนส่ง ผลผลิตทางการเกษตร ที่สะดวกขึ้น	อบจ. ทางหลวงชนบท กรมส่งเสริมฯ

ที่	โครงการ	วัตถุประสงค์	เป้าหมาย (ผลผลิตของโครงการ)	งบประมาณ					ตัวชี้วัด (KPI)	ผลที่คาดว่าจะได้รับ	หน่วยงาน รับผิดชอบหลัก
				2561 (บาท)	2562 (บาท)	2563 (บาท)	2564 (บาท)	2565 (บาท)			
40	โครงการซ่อมสร้างถนนลาดยางสายบ้านดอนฆ่าเสือ เชื่อมต่อถนนทางหลวง 202 ตำบลกุดจอก	เพื่อให้ประชาชนมีถนนใช้สัญจรที่สะดวก ลดอุบัติเหตุ และขนส่งผลผลิตทางการเกษตรที่สะดวกมากขึ้น	ช่วงที่ 1 ขนาดผิวจราจรกว้าง 6 เมตร ยาว 1,410 เมตร หนา 0.05 เมตร พร้อมไหล่ทางกว้างเฉลี่ยข้างละ 0.50 เมตร ช่วงที่ 2 ขนาดผิวจราจรกว้าง 6 เมตร ยาว 780 เมตร หนา 0.05 เมตร พร้อมไหล่ทางกว้างเฉลี่ยข้างละ 0.50 เมตร	5,626,000	5,626,000	5,626,000	5,626,000	5,626,000	ประชาชนร้อยละ 50 มีความพึงพอใจ	ประชาชนมีถนนสัญจรไปมา และขนส่งผลผลิตทางการเกษตรที่สะดวกขึ้น	อบจ. ทางหลวงชนบท กรมส่งเสริมฯ
41	โครงการขุดลอกลำห้วยใหญ่ บ้านสระครก หมู่ที่ 10 คุ่มห้วย ถึงเขตเทศบาลเมืองบัวใหญ่	เพื่อให้ประชาชนสามารถกักเก็บน้ำไว้ใช้สำหรับอุปโภคบริโภค	ขุดลอกลำห้วยขนาดพื้นที่ 10 ไร่ (ตามแบบ อบต.กำหนด)	3,000,000	3,000,000	3,000,000	3,000,000	3,000,000	ประชาชนร้อยละ 50 มีความพึงพอใจ	ประชาชนมีน้ำใช้อย่างพอเพียง	อบจ. กรมชลประทาน
42	โครงการก่อสร้างระบบกรองน้ำประปาหมู่บ้านสระครก	เพื่อให้ประชาชนมีน้ำใช้สำหรับอุปโภคบริโภค	ระบบประปาแบบมาตรฐานหรือตามแบบ อบต.กำหนด	800,000	800,000	800,000	800,000	800,000	ประชาชนร้อยละ 50 มีความพึงพอใจ	ประชาชนมีน้ำใช้อย่างพอเพียง	อบจ. กรมส่งเสริมฯ

ที่	โครงการ	วัตถุประสงค์	เป้าหมาย (ผลผลิตของโครงการ)	งบประมาณ					ตัวชี้วัด (KPI)	ผลที่คาดว่าจะได้รับ	หน่วยงาน รับผิดชอบหลัก
				2561 (บาท)	2562 (บาท)	2563 (บาท)	2564 (บาท)	2565 (บาท)			
43	โครงการขุดลอกขยายสระคูชาด บ้านสระครก หมู่ที่ 10	เพื่อให้ประชาชนสามารถกักเก็บน้ำ ไว้ใช้สำหรับอุปโภคบริโภค	ขุดลอกพร้อมขยายสระ ขนาดพื้นที่จำนวน 14 ไร่ ตามแบบ อบต.กำหนด	800,000	800,000	800,000	800,000	800,000	ประชาชน ร้อยละ 50 มีความ พึงพอใจ	ประชาชนมีน้ำใช้ อย่างพอเพียง	อบจ. กรมชลประทาน
44	โครงการก่อสร้างถนนหินคลุก สายบ้านหัวหนอง-บ้านโนนตัว (สายเก่า) บ้านสระครก หมู่ที่ 10 ตำบลบัวใหญ่ เชื่อมต่อดำบล เสมาใหญ่	เพื่อให้ประชาชนมีถนนใช้สัญจร ที่สะดวก ลดอุบัติเหตุ และขนส่ง ผลผลิตทางการเกษตรที่สะดวก มากขึ้น	โดยถมดินขนาดกว้าง 4 เมตร ยาว 4,200 เมตร สูงเฉลี่ย 1.00 เมตร หรือมีปริมาตรดินถมไม่น้อยกว่า 25,200 ลูกบาศก์เมตร และเสริม หินคลุกกว้าง 5.00 เมตร ยาว 4,200 เมตร หนาเฉลี่ย 0.15 เมตร หรือมีปริมาตรหินคลุกไม่น้อยกว่า 3,150 ลูกบาศก์เมตร พร้อมป้าย ประชาสัมพันธ์โครงการ 1 ป้าย			1,604,000	1,604,000	1,604,000	ประชาชน ร้อยละ 50 มีความ พึงพอใจ	ประชาชนมีถนนสัญจร ไปมา และขนส่ง ผลผลิตทางการเกษตร ที่สะดวกขึ้น	กองช่าง

ที่	โครงการ	วัตถุประสงค์	เป้าหมาย (ผลผลิตของโครงการ)	งบประมาณ					ตัวชี้วัด (KPI)	ผลที่คาดว่าจะได้รับ	หน่วยงาน รับผิดชอบหลัก
				2561 (บาท)	2562 (บาท)	2563 (บาท)	2564 (บาท)	2565 (บาท)			
45	ขุดลอกคันคูลำห้วยโสกชี้หนู บ้านน้ำอ้อม หมู่ที่ 11	เพื่อให้ประชาชนสามารถกักเก็บน้ำ ไว้ใช้สำหรับอุปโภคบริโภค	ขนาดกว้าง 6 เมตร ยาว 320 เมตร สูงเฉลี่ย 5.00 เมตร ลาดเอียง 1: 1 หรือมีปริมาณดินขุดไม่น้อย กว่า 17,600 ลูกบาศก์เมตร พร้อมติดตั้งป้ายโครงการ จำนวน 1 ป้าย และป้ายประชาสัมพันธ์ โครงการ จำนวน 1 ป้าย (รายละเอียดตามที่ อบต.บัวใหญ่ กำหนด)			861,000	861,000	861,000	ประชาชน ร้อยละ 50 มีความ พึงพอใจ	ประชาชนมีน้ำใช้ อย่างเพียงพอ	อบจ. กรมชลประทาน
46	โครงการก่อสร้างถนนลาดยาง จากหน้าวัดน้ำอ้อม ถึงเขต ตำบลด่านช้าง	เพื่อให้ประชาชนมีถนนใช้สัญจร ที่สะดวก ลดอุบัติเหตุ และขนส่ง ผลผลิตทางการเกษตรที่สะดวก มากขึ้น	ถนนกว้าง 5 เมตร ยาว 1,700 เมตร หนา 0.05 เมตร ตามแบบ อบต.กำหนด			8,500,000	8,500,000	8,500,000	ประชาชน ร้อยละ 70 มีความ พึงพอใจ	ประชาชนมีถนนสัญจร ไปมา และขนส่ง ผลผลิตทางการเกษตร ที่สะดวกขึ้น	อบจ. ทางหลวงชนบท กรมส่งเสริมฯ
47	โครงการขุดลอกคันคูลำห้วย โสกชี้หนู บ้านน้ำอ้อม หมู่ที่ 11	เพื่อให้ประชาชนสามารถกักเก็บน้ำ ไว้ใช้สำหรับอุปโภคบริโภค	ขนาดกว้าง 6 เมตร ยาว 640 เมตร สูงเฉลี่ย 5 เมตร ลาดเอียง 1:1 หรือมีปริมาณดินขุดไม่น้อยกว่า 32,200 ลูกบาศก์เมตร (รายละเอียด ตามแบบที่ อบต.บัวใหญ่ กำหนด)	1,721,000	1,721,000	1,721,000	1,721,000	1,721,000	ประชาชน ร้อยละ 50 มีความ พึงพอใจ	ประชาชนมีน้ำใช้ อย่างเพียงพอ	อบจ. กรมชลประทาน

ที่	โครงการ	วัตถุประสงค์	เป้าหมาย (ผลผลิตของโครงการ)	งบประมาณ					ตัวชี้วัด (KPI)	ผลที่คาดว่าจะได้รับ	หน่วยงาน รับผิดชอบหลัก
				2561 (บาท)	2562 (บาท)	2563 (บาท)	2564 (บาท)	2565 (บาท)			
48	โครงการขุดลอกลำห้วยใหญ่ บ้านหันเก่า หมู่ที่ 12	เพื่อให้ประชาชนสามารถกักเก็บน้ำ ไว้ใช้สำหรับอุปโภคบริโภค	กว้าง 40 เมตร ยาว 840 เมตร ลึก 3 เมตร พร้อมเสริมคันดิน ตามแบบ อบต.กำหนด	3,000,000	3,000,000	3,000,000	3,000,000	3,000,000	ประชาชน ร้อยละ 50 มีความ พึงพอใจ	ประชาชนมีน้ำใช้ อย่างเพียงพอ	อบจ. กรมชลประทาน
49	โครงการขุดลอกลำห้วยน้อย บ้านหันเก่า หมู่ที่ 12	เพื่อให้ประชาชนสามารถกักเก็บน้ำ ไว้ใช้สำหรับอุปโภคบริโภค	กว้าง 20 เมตร ยาว 2,500 เมตร ลึก 1.5 เมตร พร้อมเสริมคันดิน ตามแบบ อบต.กำหนด	2,625,000	2,625,000	2,625,000	2,625,000	2,625,000	ประชาชน ร้อยละ 50 มีความ พึงพอใจ	ประชาชนมีน้ำใช้ อย่างเพียงพอ	อบจ. กรมชลประทาน
50	โครงการขุดลอกสระประปา หมู่บ้าน บ้านหันเก่า หมู่ที่ 12	เพื่อให้ประชาชนสามารถกักเก็บน้ำ ไว้ใช้สำหรับอุปโภคบริโภค	ขุดลอกสระประปาหมู่บ้าน ตามแบบ อบต.กำหนด			800,000	800,000	800,000	ประชาชน ร้อยละ 50 มีความ พึงพอใจ	ประชาชนมีน้ำใช้ อย่างเพียงพอ	อบจ. กรมชลประทาน
51	โครงการก่อสร้างถนน คสล. จากบ้านคิมม่วง ถึงอ้งเปารีสอร์ท เชื่อมต่อเขตเทศบาลเมืองบัวใหญ่	เพื่อให้ประชาชนมีถนนใช้สัญจร ที่สะดวก ลดอุบัติเหตุ และขนส่ง ผลผลิตทางการเกษตรที่สะดวก มากขึ้น	ถนนกว้าง 5 เมตร ยาว 593 เมตร หนา 0.15 เมตร ตามแบบ อบต. กำหนด			2,180,000	2,180,000	2,180,000	ประชาชน ร้อยละ 60 มีความ พึงพอใจ	ประชาชนมีถนนสัญจร ไปมา และขนส่ง ผลผลิตทางการเกษตร ที่สะดวกขึ้น	กองช่าง

ที่	โครงการ	วัตถุประสงค์	เป้าหมาย (ผลผลิตของโครงการ)	งบประมาณ					ตัวชี้วัด (KPI)	ผลที่คาดว่าจะได้รับ	หน่วยงาน รับผิดชอบหลัก
				2561 (บาท)	2562 (บาท)	2563 (บาท)	2564 (บาท)	2565 (บาท)			
52	โครงการก่อสร้างถนนลาดยางจากบ้านคิมม่วง ถึงทางรถไฟ บริเวณสามแยกทางรถไฟ	เพื่อให้ประชาชนมีถนนใช้สัญจรที่สะดวก ลดอุบัติเหตุ และขนส่งผลผลิตทางการเกษตรที่สะดวกมากขึ้น	ถนนกว้าง 8 เมตร ยาว 1,800 เมตร พร้อมวางท่อระบายน้ำตัดผ่านถนน จำนวน 2 จุด ขนาดท่อ 1 x 1 เมตร จำนวน 20 ท่อน ตามแบบ อบต.กำหนด	5,500,000	5,500,000	5,500,000	5,500,000	5,500,000	ประชาชนร้อยละ 40 มีความพึงพอใจ	ประชาชนมีถนนสัญจรไปมา และขนส่งผลผลิตทางการเกษตรที่สะดวกขึ้น	อบจ. ทางหลวงชนบท กรมส่งเสริมฯ
53	โครงการขุดสระในที่สาธารณประโยชน์หมู่บ้าน หมู่ที่ 13	เพื่อให้ประชาชนสามารถกักเก็บน้ำไว้ใช้สำหรับอุปโภคบริโภค	ขุดลอกสระน้ำ ขนาดพื้นที่ 10 ไร่ ลึก 4 เมตร ตามแบบ อบต.	3,000,000	3,000,000	3,000,000	3,000,000	3,000,000	ประชาชนร้อยละ 50 มีความพึงพอใจ	ประชาชนมีน้ำใช้อย่างเพียงพอ	อบจ. กรมชลประทาน
54	โครงการขุดลอกทำเลโคกสูง บ้านคิมม่วง หมู่ที่ 13	เพื่อให้ประชาชนสามารถกักเก็บน้ำไว้ใช้สำหรับอุปโภคบริโภค	ขุดลอกสระ ขนาดพื้นที่ 13 ไร่ ลึก 4 เมตร ตามแบบ อบต.กำหนด	3,000,000	3,000,000	3,000,000	3,000,000	3,000,000	ประชาชนร้อยละ 50 มีความพึงพอใจ	ประชาชนมีน้ำใช้อย่างเพียงพอ	อบจ. กรมชลประทาน
55	โครงการขุดสระน้ำ บริเวณที่สาธารณะโคกโนนงู	เพื่อให้ประชาชนสามารถกักเก็บน้ำไว้ใช้สำหรับอุปโภคบริโภค	ขุดสระ (ใหม่) ขนาดพื้นที่ 5 ไร่ ลึก 4 เมตร ตามแบบ อบต.กำหนด	19,200,000	19,200,000	19,200,000	19,200,000	19,200,000	ประชาชนร้อยละ 50 มีความพึงพอใจ	ประชาชนมีน้ำใช้อย่างเพียงพอ	อบจ. กรมชลประทาน

ที่	โครงการ	วัตถุประสงค์	เป้าหมาย (ผลผลิตของโครงการ)	งบประมาณ					ตัวชี้วัด (KPI)	ผลที่คาดว่าจะได้รับ	หน่วยงาน รับผิดชอบหลัก
				2561 (บาท)	2562 (บาท)	2563 (บาท)	2564 (บาท)	2565 (บาท)			
56	โครงการก่อสร้างถนน คสล. จากบ้านนางเพชร สร้อยโคกสูง ถึงสำนักสงฆ์ หมู่ที่ 14	เพื่อให้ประชาชนมีถนนใช้สัญจรที่สะดวก ลดอุบัติเหตุ และขนส่งผลผลิตทางการเกษตรที่สะดวกมากขึ้น	ถนนกว้าง 5 เมตร ยาว 800 เมตร หนา 0.15 เมตร ตามแบบ อบต. กำหนด	2,000,000	2,000,000	2,000,000	2,000,000	2,000,000	ประชาชน ร้อยละ 40 มีความพึงพอใจ	ประชาชนมีถนนสัญจรไปมา และขนส่งผลผลิตทางการเกษตรที่สะดวกขึ้น	อบจ. ทางหลวงชนบท กรมส่งเสริมฯ
57	โครงการซ่อมสร้างถนนลาดยางแอสฟัลต์ติกคอนกรีต สายบ้านหนองตะไเก้ เชื่อมต่อบ้านอ้อยช้าง ตำบลกุดจอก	เพื่อให้ประชาชนได้มีถนนสำหรับใช้ในการคมนาคมอย่างสะดวก	ถนนกว้าง 6 เมตร ยาว 3,416 เมตร หรือพื้นที่ลาดยางไม่น้อยกว่า 20,496 ตารางเมตร พร้อมตีเส้นจราจร	2,000,000	2,700,000	2,000,000	1,660,000	1,660,000	ร้อยละ 80 ประชาชนสามารถใช้เส้นทางคมนาคมได้อย่างสะดวกปลอดภัย	ประชาชนได้รับความสะดวกในการเดินทางสัญจรไปมา	กองช่าง อบจ.
58	โครงการก่อสร้างถนนหินคลุก หมู่ที่ 2 เชื่อมต่อบ้านหนองปรือ ตำบลกุดจอก	เพื่อให้ประชาชนมีถนนใช้สัญจรที่สะดวก ลดอุบัติเหตุ และขนส่งผลผลิตทางการเกษตรที่สะดวกมากขึ้น	ถนนกว้าง 4 เมตร ยาว 1,900 เมตร หนา 0.20 เมตร หรือมีปริมาณหินคลุกไม่น้อยกว่า 1,520 ลบ.ม. พร้อมป้อนโครงการจำนวน 1 ป้าย ตามแบบมาตรฐาน ท1-06 ตามที่ อบต.บัวใหญ่ กำหนด	1,065,000	1,065,000	1,065,000	1,065,000	1,065,000	ประชาชน ร้อยละ 40 มีความพึงพอใจ	ประชาชนมีถนนสัญจรไปมา และขนส่งผลผลิตทางการเกษตรที่สะดวกขึ้น	อบจ. ทางหลวงชนบท กรมส่งเสริมฯ

ที่	โครงการ	วัตถุประสงค์	เป้าหมาย (ผลผลิตของโครงการ)	งบประมาณ					ตัวชี้วัด (KPI)	ผลที่คาดว่าจะได้รับ	หน่วยงาน รับผิดชอบหลัก
				2561 (บาท)	2562 (บาท)	2563 (บาท)	2564 (บาท)	2565 (บาท)			
59	โครงการก่อสร้างถนนหินคลุกจากหมู่บ้าน ถึงบ้านท่าเนิน หมู่ที่ 4	เพื่อให้ประชาชนมีถนนใช้สัญจรที่สะดวก ลดอุบัติเหตุ และขนส่งผลผลิตทางการเกษตรที่สะดวกมากขึ้น	ถนนกว้าง 4 เมตร ยาว 2,150 เมตร หนา 0.20 เมตร หรือมีปริมาณหินคลุกไม่น้อยกว่า 1,720 ลบ.ม. พร้อมป้ายโครงการ จำนวน 1 ป้าย ตามแบบมาตรฐาน ท. 1-06 ตามที่ อบต.บัวใหญ่ กำหนด	1,206,000	1,206,000	1,206,000	1,206,000	1,206,000	ประชาชนร้อยละ 40 มีความพึงพอใจ	ประชาชนมีถนนสัญจรไปมา และขนส่งผลผลิตทางการเกษตรที่สะดวกขึ้น	อบจ. ทางหลวงชนบท กรมส่งเสริมฯ
รวม	59 โครงการ	-	-	222,131,344	224,931,348	243,936,352	243,596,356	243,596,360	-	-	-

บัญชีครุภัณฑ์

แผนพัฒนาท้องถิ่น (พ.ศ. 2561 - 2565)

องค์การบริหารส่วนตำบลบัวใหญ่ อำเภอบัวใหญ่ จังหวัดนครราชสีมา

ที่	แผนงาน	หมวด	ประเภท	เป้าหมาย (ผลผลิตของครุภัณฑ์)	งบประมาณ					หน่วยงาน รับผิดชอบหลัก
					2561 (บาท)	2562 (บาท)	2563 (บาท)	2564 (บาท)	2565 (บาท)	
1	แผนงานบริหารงานทั่วไป	ค่าครุภัณฑ์	ครุภัณฑ์เครื่องดับเพลิง	สายส่งน้ำพร้อมหัวต่อทองเหลือง ขนาด 2 นิ้ว จำนวน 2 เส้น และ ขนาด 1.5 นิ้ว จำนวน 2 เส้น (ความยาวเส้นละ 30 เมตร)			80,000	80,000	80,000	สำนักงานปลัด
2	แผนงานบริหารงานทั่วไป	ค่าครุภัณฑ์	ครุภัณฑ์ก่อสร้าง	ท่อ PVC ขนาด 6 นิ้ว หนา 8.5 มม. ขนาดความยาวท่อนละ 4 เมตร รวม 100 ท่อน พร้อมข้อต่อ			80,000	80,000	80,000	สำนักงานปลัด
3	แผนงานบริหารงานทั่วไป	ค่าครุภัณฑ์	ครุภัณฑ์โฆษณาและเผยแพร่	จัดซื้อโทรทัศน์ แอล อี ดี (LED TV) แบบ Smart TV ระดับความละเอียด จอภาพ 1366 x 768 พิกเซล ขนาด 32 นิ้ว จำนวน 1 เครื่อง (ตามบัญชีมาตรฐานครุภัณฑ์)			10,200	10,200	10,200	สำนักงานปลัด
4	แผนงานบริหารงานทั่วไป	ค่าครุภัณฑ์	ครุภัณฑ์โรงงาน	จัดซื้อปั้มลม (ตามบัญชีมาตรฐาน ครุภัณฑ์)			66,000	66,000	66,000	สำนักงานปลัด

ที่	แผนงาน	หมวด	ประเภท	เป้าหมาย (ผลผลิตของครุภัณฑ์)	งบประมาณ					หน่วยงาน รับผิดชอบหลัก
					2561 (บาท)	2562 (บาท)	2563 (บาท)	2564 (บาท)	2565 (บาท)	
5	แผนงานบริหารงานทั่วไป	ค่าครุภัณฑ์	ครุภัณฑ์เครื่องดับเพลิง	จัดซื้อเครื่องดับเพลิง (ตามบัญชีมาตรฐานครุภัณฑ์)			30,000	30,000	30,000	สำนักงานปลัด
6	แผนงานบริหารงานทั่วไป	ค่าครุภัณฑ์	ครุภัณฑ์เครื่องดับเพลิง	เครื่องสูบน้ำ (ดับเพลิง) แบบหมุน (ตามบัญชีมาตรฐานครุภัณฑ์)			65,000	65,000	65,000	สำนักงานปลัด
7	แผนงานบริหารงานทั่วไป	ค่าครุภัณฑ์	ครุภัณฑ์คอมพิวเตอร์	จัดซื้ออุปกรณ์อ่านบัตรแบบอเนก ประสงค์ (Smart Card Reader) จำนวน 5 เครื่อง เกณฑ์ราคากลาง และคุณลักษณะพื้นฐานครุภัณฑ์ คอมพิวเตอร์ ประจำปี พ.ศ. 2561			3,500	3,500	3,500	ทุกกอง
8	แผนงานบริหารงานทั่วไป	ค่าครุภัณฑ์	ครุภัณฑ์โรงงาน	จัดซื้อเลื่อยโซยนต์ บาร์เลื่อย 24 นิ้ว จำนวน 1 เครื่อง ราคาและคุณลักษณะ ตามราคาท้องตลาด			30,000	30,000	30,000	สำนักงานปลัด
9	แผนงานบริหารงานทั่วไป	ค่าครุภัณฑ์	ครุภัณฑ์สำนักงาน	จัดซื้อเครื่องดูดฝุ่น ขนาด 25 ลิตร จำนวน 2 เครื่อง ราคาและคุณลักษณะ ตามราคาท้องตลาด			28,000	28,000	28,000	สำนักงานปลัด
10	แผนงานสาธารณสุข	ค่าครุภัณฑ์	ครุภัณฑ์งานบ้านงานครัว	จัดซื้อถังขยะประจำสำนักงาน และหม้อบ้านในเขตตำบล			100,000	100,000	100,000	กองสาธารณสุข

ที่	แผนงาน	หมวด	ประเภท	เป้าหมาย (ผลผลิตของครุภัณฑ์)	งบประมาณ					หน่วยงาน รับผิดชอบหลัก
					2561 (บาท)	2562 (บาท)	2563 (บาท)	2564 (บาท)	2565 (บาท)	
11	แผนงานสาธารณสุข	ค่าครุภัณฑ์	ครุภัณฑ์ยานพาหนะและ ขนส่ง	จัดซื้อรถบรรทุกขยะ (ตามบัญชีมาตรฐานครุภัณฑ์)			2,500,000	2,500,000	2,500,000	กองสาธารณสุข
12	แผนงานสาธารณสุข	ค่าครุภัณฑ์	ครุภัณฑ์ยานพาหนะและ ขนส่ง	จัดซื้อรถพยาบาลฉุกเฉิน (ตามบัญชีมาตรฐานครุภัณฑ์)			1,000,000	1,000,000	1,000,000	กองสาธารณสุข
13	แผนงานสาธารณสุข	ค่าครุภัณฑ์	ครุภัณฑ์การเกษตร	จัดซื้อเครื่องพ่นหมอกควัน จำนวน 1 เครื่อง คุณสมบัตินี้ (ตามบัญชีมาตรฐานครุภัณฑ์)			59,000	59,000	59,000	กองสาธารณสุข
14	แผนงานสาธารณสุข	ค่าครุภัณฑ์	ครุภัณฑ์วิทยาศาสตร์หรือ การแพทย์	จัดซื้อเครื่องชั่งน้ำหนัก แบบดิจิตอล จำนวน 1 เครื่อง			3,000	3,000	3,000	กองสาธารณสุข
15	แผนงานสาธารณสุข	ค่าครุภัณฑ์	ครุภัณฑ์วิทยาศาสตร์หรือ การแพทย์	จัดซื้อเครื่องวัดความดันโลหิต แบบดิจิตอล จำนวน 1 เครื่อง			5,000	5,000	5,000	กองสาธารณสุข
16	แผนงานเคหะและชุมชน	ค่าครุภัณฑ์	ครุภัณฑ์สำรวจ	จัดซื้อเทปวัดระยะ ยาว 100 เมตร ราคา 6,000 บาท จำนวน 2 ม้วน			12,000	12,000	12,000	กองสาธารณสุข
17	แผนงานเคหะและชุมชน	ค่าครุภัณฑ์	ครุภัณฑ์ก่อสร้าง	จัดซื้อครุภัณฑ์ระบบปรับปรุงคุณภาพน้ำ สมาร์ต เพียวคอมแพ็ค ราคาและ คุณลักษณะตามราคาท้องตลาด			8,610,000	8,610,000	8,610,000	กองช่าง
รวม							12,681,700	12,681,700	12,681,700	

ส่วนที่ 4

การติดตามและประเมินผลโครงการ

การติดตามและประเมินผลยุทธศาสตร์เพื่อความสอดคล้องกับแผนพัฒนาขององค์กรปกครองส่วนท้องถิ่นในเขตจังหวัด ยุทธศาสตร์จังหวัด ยุทธศาสตร์กลุ่มจังหวัด แผนพัฒนาจังหวัด แผนพัฒนาภูมิภาค แผนพัฒนาเศรษฐกิจและสังคมแห่งชาติ ฉบับที่ 12 และยุทธศาสตร์ชาติ 20 ปี (พ.ศ. 2561 - 2580) สำหรับการทบทวนการจัดทำแผนพัฒนาท้องถิ่น (พ.ศ. 2561 - 2565) ขององค์กรปกครองส่วนท้องถิ่น ตามหนังสือกระทรวงมหาดไทย ด่วนที่สุด ที่ มท 0810.3/ว 2931 เรื่อง ชักซ้อมแนวทางการทบทวนแผนพัฒนาท้องถิ่น (พ.ศ. 2561 - 2565) ขององค์กรปกครองส่วนท้องถิ่น ตามระเบียบกระทรวงมหาดไทยว่าด้วยการจัดทำแผนขององค์กรปกครองส่วนท้องถิ่น (ฉบับที่ 3) พ.ศ. 2561 ซึ่งเป็นแนวทางการพิจารณาการติดตามและประเมินผลแผนพัฒนาท้องถิ่น ตามระเบียบกระทรวงมหาดไทยว่าด้วยการจัดทำแผนพัฒนาขององค์กรปกครองส่วนท้องถิ่น พ.ศ. 2548 และแก้ไขเพิ่มเติมถึง (ฉบับที่ 3) พ.ศ. 2561 เป็นแบบที่กำหนดให้คณะกรรมการติดตามและประเมินผลแผนพัฒนาท้องถิ่นดำเนินการให้คะแนนตามเกณฑ์ที่กำหนดไว้ ซึ่งเป็นส่วนหนึ่งของการติดตามและประเมินผลแผนพัฒนา โดยดำเนินการให้แล้วเสร็จภายในวันที่ 15 มิถุนายน พ.ศ. 2562

4.1 การติดตามและประเมินผลยุทธศาสตร์

แนวทางการพิจารณาการติดตามและประเมินผลยุทธศาสตร์ เพื่อความสอดคล้องแผนพัฒนาท้องถิ่น ประกอบด้วย

1. ข้อมูลสภาพทั่วไปและข้อมูลพื้นฐานขององค์กรปกครองส่วนท้องถิ่น 20 คะแนน
2. การวิเคราะห์สถานการณ์และศักยภาพ 15 คะแนน
3. ยุทธศาสตร์ 65 คะแนน ประกอบด้วย

- (1) ยุทธศาสตร์ขององค์กรปกครองส่วนท้องถิ่น 10 คะแนน
- (2) ยุทธศาสตร์ขององค์กรปกครองส่วนท้องถิ่นในเขตจังหวัด 10 คะแนน
- (3) ยุทธศาสตร์จังหวัด 10 คะแนน
- (4) วิสัยทัศน์ 5 คะแนน
- (5) กลยุทธ์ 5 คะแนน
- (6) เป้าประสงค์ของแต่ละประเด็นกลยุทธ์ 5 คะแนน
- (7) จุดยืนทางยุทธศาสตร์ 5 คะแนน
- (8) แผนงาน 5 คะแนน
- (9) ความเชื่อมโยงของยุทธศาสตร์ในภาพรวม 5 คะแนน
- (10) ผลผลิต/โครงการ 5 คะแนน

คะแนนรวม 100 คะแนน เกณฑ์ที่ควรได้เพื่อให้เกิดความสอดคล้องและขับเคลื่อนการพัฒนาท้องถิ่นขององค์กรปกครองส่วนท้องถิ่น ไม่ควรน้อยกว่าร้อยละ 80 (80 คะแนน)

4.2 การติดตามและประเมินผลโครงการ

แนวทางการพิจารณาการติดตามและประเมินผลโครงการเพื่อความสอดคล้องแผนพัฒนาท้องถิ่น ประกอบด้วย

1. การสรุปสถานการณ์การพัฒนา 10 คะแนน
2. การประเมินผลการนำแผนพัฒนาท้องถิ่นไปปฏิบัติในเชิงปริมาณ 10 คะแนน
3. การประเมินผลการนำแผนพัฒนาท้องถิ่นไปปฏิบัติในเชิงคุณภาพ 10 คะแนน
4. ยุทธศาสตร์และแผนงาน 10 คะแนน

5. โครงการพัฒนา 60 คะแนน ประกอบด้วย

- (1) ความชัดเจนของชื่อโครงการ 5 คะแนน
- (2) กำหนดวัตถุประสงค์สอดคล้องกับโครงการ 5 คะแนน
- (3) เป้าหมาย (ผลผลิตของโครงการ) มีความชัดเจนนำไปสู่การตั้งงบประมาณได้ถูกต้อง 5 คะแนน
- (4) โครงการมีความสอดคล้องกับแผนยุทธศาสตร์ชาติ 20 ปี (5 คะแนน)
- (5) เป้าหมาย (ผลผลิตของโครงการ) มีความสอดคล้องกับแผนพัฒนาเศรษฐกิจและสังคมแห่งชาติ

ฉบับที่ 12 5 คะแนน

- (6) โครงการมีความสอดคล้องกับ Thailand 4.0 5 คะแนน
- (7) โครงการสอดคล้องกับยุทธศาสตร์จังหวัด 5 คะแนน
- (8) โครงการแก้ไขปัญหาความยากจนหรือการเสริมสร้างให้ประเทศชาติมั่นคง มั่งคั่ง ยั่งยืน ภายใต้หลัก

ประชารัฐ 5 คะแนน

- (9) งบประมาณมีความสอดคล้องกับเป้าหมาย (ผลผลิตของโครงการ) 5 คะแนน
- (10) มีการประมาณการราคาถูกต้องตามหลักวิธีการงบประมาณ 5 คะแนน
- (11) มีการกำหนดตัวชี้วัด (KPI) และสอดคล้องกับวัตถุประสงค์และผลที่คาดว่าจะได้รับ 5 คะแนน
- (12) ผลที่คาดว่าจะได้รับสอดคล้องกับวัตถุประสงค์ 5 คะแนน

คะแนนรวม 100 คะแนน เกณฑ์ที่ควรได้เพื่อให้เกิดความสอดคล้องและขับเคลื่อนการพัฒนาท้องถิ่น

ขององค์กรปกครองส่วนท้องถิ่น ไม่ควรน้อยกว่าร้อยละ 80 (80 คะแนน)

4.3 สรุปผลการพัฒนาท้องถิ่น

4.3.1 การวัดผลในเชิงปริมาณและเชิงคุณภาพ

ข้อ 13 (5) ของระเบียบกระทรวงมหาดไทย ว่าด้วยการจัดทำแผนพัฒนาขององค์กรปกครองส่วนท้องถิ่น พ.ศ. 2548 และที่แก้ไขเพิ่มเติมถึง (ฉบับที่ 3) พ.ศ. 2561 กำหนดว่า ผู้บริหารท้องถิ่นเสนอผลการติดตามและประเมินผลต่อสภาท้องถิ่น และคณะกรรมการพัฒนาท้องถิ่น พร้อมทั้งประกาศผลการติดตามและประเมินผลแผนพัฒนาท้องถิ่นให้ประชาชนในท้องถิ่นทราบในที่เปิดเผยภายในสัปดาห์วันนับแต่วันรายงานผลและเสนอความเห็นดังกล่าว และต้องปิดประกาศไว้เป็นระยะเวลาไม่น้อยกว่าสามสิบวันโดยอย่างน้อยปีละหนึ่งครั้งภายในเดือนธันวาคมของทุกปี และข้อ 12 (3) กำหนดว่า ให้คณะกรรมการติดตามและประเมินผลแผนพัฒนาท้องถิ่นรายงานและเสนอความเห็นซึ่งได้จากการติดตามและประเมินผลแผนพัฒนาต่อผู้บริหารท้องถิ่น เพื่อให้ผู้บริหารท้องถิ่นเสนอต่อสภาท้องถิ่น และคณะกรรมการพัฒนาท้องถิ่น พร้อมทั้งประกาศผลการติดตามและประเมินผลแผนพัฒนาท้องถิ่นให้ประชาชนในท้องถิ่นทราบในที่เปิดเผยภายในสัปดาห์วันนับแต่วันรายงานผลและเสนอความเห็นดังกล่าว และต้องปิดประกาศไว้เป็นระยะเวลาไม่น้อยกว่าสามสิบวันโดยอย่างน้อยปีละหนึ่งครั้งภายในเดือนธันวาคมของทุกปี โดยใช้รูปแบบเชิงพรรณนา ซึ่งสามารถแสดงได้ทั้งการอธิบายเชิงสถิติ รูปภาพ กราฟ ข้อมูลต่างๆ จาก

4.3.2 ใช้แบบสำหรับการติดตามและประเมินผลเชิงปริมาณและเชิงคุณภาพ

- (1) แบบตัวบ่งชี้การปฏิบัติงาน (Performance Indicators)
- (2) แบบบัตรคะแนน (Scorecard Model) หรือแบบบัตรคะแนน Balanced Scorecard ของ Kaplan & Norton
- (3) แบบมุ่งวัดผลสัมฤทธิ์ (Result Framework Model: RF)
- (4) แบบเชิงเหตุผล (Logical Model) ตัวแบบเชิงเหตุผล หรือ Logical Model
- (5) แบบวัดกระบวนการปฏิบัติงาน (Process Performance Measurement System: PPMS)

ระบบการวัดกระบวนการปฏิบัติงานหรือ PPMS

(6) แบบการประเมินโดยวิธีการแก้ปัญหาหรือเรียนรู้จากปัญหาที่เกิดขึ้นหรือ Problem Solving Method

(7) แบบการประเมินแบบมีส่วนร่วม (Participatory Method)

(8) แบบการประเมินผลกระทบ (Impact Evaluation)

(9) แบบการประเมินความเสี่ยง (Risk Assessment Model)

(10) แบบการประเมินตนเอง (Self-assessment Model) และ

(11) แบบอื่นๆ ที่องค์กรปกครองส่วนท้องถิ่นกำหนดขึ้น ทั้งนี้ ต้องอยู่ภายใต้กรอบตามข้อ (1)

(10) หรือเป็นแบบผสมก็ได้

4.3.3 เชิงปริมาณ (Quantity) คุณภาพ (Quality) ผลที่ได้จริง ๆ คืออะไร ค่าใช้จ่าย (Cost) เวลา (Time) เป็นไปได้หรือไม่

4.3.4 ประชาชนได้ประโยชน์อย่างไรหรือราชการได้ประโยชน์อย่างไร

4.3.5 วัดผลนั้นได้จริงหรือไม่ หรือวัดได้เท่าไร (Key Performance Indicators: KPIs)

4.3.6 ผลกระทบ (Impact)

4.4 ข้อเสนอแนะในการจัดทำแผนพัฒนาท้องถิ่นในอนาคต

4.4.1 ผลกระทบนำไปสู่ออนาคต

จากประสบการณ์ของการจัดทำแผนพัฒนาท้องถิ่นที่ผ่านมา ทำให้พบปัญหาอุปสรรคหลายประการ เช่นผู้เข้าร่วมประชุมประชาคมท้องถิ่นน้อยกว่าเป้าหมายที่กำหนดไว้ การเสนอปัญหาและความต้องการในการประชุมประชาคมยังไม่ครอบคลุมทั่วถึงส่งผลให้ต้องมีการจัดทำแผนพัฒนาท้องถิ่นเพิ่มเติม แก้ไข หรือเปลี่ยนแปลงอยู่เสมอ บางโครงการเมื่อจะจัดสรรงบประมาณกลับพบว่ายังไม่ได้บรรจุไว้ในแผนพัฒนาท้องถิ่นทำให้ไม่สามารถตั้งงบประมาณให้ได้โครงการหรือกิจกรรมที่บรรจุไว้ในแผนพัฒนามีมากเกินไปไม่สามารถพิจารณาจัดสรรงบประมาณได้ครบถ้วน ส่งผลให้เมื่อประเมินผลการนำแผนพัฒนาไปสู่การปฏิบัติจึงเหมือนแผนพัฒนาไม่มีประสิทธิภาพ รูปแบบการจัดทำแผนพัฒนาท้องถิ่นเปลี่ยนแปลงอยู่เสมอส่งผลให้ผู้ปฏิบัติต้องศึกษาระเบียบหรือ หนังสือสั่งการใหม่และมีความคลาดเคลื่อนในการทำความเข้าใจ เป็นต้น องค์การบริหารส่วนตำบลบัวใหญ่จึงมีแนวทางในการแก้ไขปัญหาข้างต้น ดังนี้

1) ปัญหาที่ผู้เข้าร่วมประชุมประชาคมท้องถิ่นน้อยกว่าเป้าหมายที่กำหนดไว้ นั้น เนื่องจากระเบียบฯ ใหม่ให้ใช้จำนวนผู้เข้าร่วมประชุมประชาคมตามสัดส่วนที่กำหนดไว้ จึงทำให้สะดวกและมีความชัดเจนมากยิ่งขึ้น องค์การบริหารส่วนตำบลบัวใหญ่ได้ดำเนินการจัดประชุมคณะผู้บริหารท้องถิ่น สมาชิกสภาท้องถิ่น และผู้นำชุมชนต่างๆก่อนหนึ่งครั้ง เพื่อคัดเลือกตัวแทนของกลุ่มองค์กรที่เกี่ยวข้องตามสัดส่วนของการประชุมประชาคม และได้ทำหนังสือแจ้งเฉพาะรายเพื่อให้เข้าร่วมการประชุมประชาคมท้องถิ่น ส่งผลให้ร้อยละของผู้เข้าร่วมประชุมเพิ่มขึ้น

2) ปัญหาและความต้องการในการประชุมประชาคมยังไม่ครอบคลุมทั่วถึง ส่งผลให้ต้องมีการจัดทำแผนพัฒนาท้องถิ่นเพิ่มเติม แก้ไข หรือเปลี่ยนแปลงอยู่เสมอ ผู้รับผิดชอบจะได้ทำความเข้าใจกับที่ประชุมประชาคมท้องถิ่นเพื่อให้การเสนอปัญหาและความต้องการครอบคลุมระยะ 4 ปี มองการพัฒนาถึงอนาคตและวิสัยทัศน์ที่ได้กำหนดไว้ ซึ่งจะส่งผลให้ผู้เข้าร่วมการประชุมเสนอปัญหาและความต้องการที่ครอบคลุมทั่วถึง และส่งผลต่อการบรรลุวิสัยทัศน์ยิ่งขึ้น

3) บางโครงการเมื่อจะจัดสรรงบประมาณกลับพบว่ายังไม่ได้บรรจุไว้ในแผนพัฒนาท้องถิ่น เนื่องจากในการจัดทำแผนพัฒนาท้องถิ่นจัดทำไม่ได้ครอบคลุม ทำให้ไม่สามารถตั้งงบประมาณให้ได้ ควรอธิบายขั้นตอนการดำเนินการจัดทำแผนพัฒนาท้องถิ่นให้ทราบก่อนว่ามีความยุ่งยากและต้องผ่านคณะกรรมการหลายคณะ หากไม่บรรจุโครงการหรือกิจกรรมที่จะดำเนินการไว้ก่อนอาจทำให้ไม่สามารถจัดสรรงบประมาณให้โครงการเหล่านั้นได้ ซึ่งหากเป็นโครงการเร่งด่วนอาจส่งผลเสียหายต่อชุมชน

4) โครงการหรือกิจกรรมที่บรรจุไว้ในแผนพัฒนามีจำนวนมากเกินไป ทำให้ไม่สามารถพิจารณาจัดสรรงบประมาณได้ครบถ้วน ส่งผลให้เมื่อประเมินผลการนำแผนพัฒนาไปสู่การปฏิบัติจึงเหมือนแผนพัฒนาไม่มีประสิทธิภาพจากปัญหานี้ผู้รับผิดชอบจะได้นำเสนอในการประชุมคณะกรรมการสนับสนุนการจัดทำแผนพัฒนาท้องถิ่น และคณะกรรมการพัฒนาท้องถิ่นเพื่อให้ร่วมกันพิจารณาโครงการหรือกิจกรรมที่มีความเป็นไปได้ที่จะดำเนินการในปีนั้นๆ ให้มีความชัดเจนมากยิ่งขึ้น และปรับโครงการที่มีความสำคัญน้อยกว่าไว้ในปีถัดๆ ไป

5) รูปแบบการจัดทำแผนพัฒนาท้องถิ่นเปลี่ยนแปลงอยู่เสมอส่งผลให้ผู้ปฏิบัติต้องศึกษาระเบียบหรือหนังสือสั่งการใหม่และมีความคลาดเคลื่อนในการทำความเข้าใจ ผู้รับผิดชอบควรเข้ารับการอบรมเพิ่มเติมเกี่ยวกับการจัดทำแผนพัฒนาท้องถิ่นรูปแบบใหม่จากวิทยากรของกรมส่งเสริมการปกครองท้องถิ่น ซึ่งจะส่งผลให้มีความเข้าใจที่ถูกต้องมากยิ่งขึ้น

4.4.2 ข้อสังเกต ข้อเสนอแนะ ผลจากการพัฒนา

1) จากการพัฒนาท้องถิ่นที่ผ่านมาพบว่าโครงการส่วนใหญ่เน้นหนักไปในเรื่องของโครงสร้างพื้นฐาน ซึ่งเป็นเรื่องใกล้ตัวของประชาชน ในขณะที่วิสัยทัศน์ขององค์การบริหาร ส่วนตำบลบัวใหญ่คือ “ตำบลท่องเที่ยวเชิงนิเวศควบคู่กับการพัฒนาอย่างยั่งยืน” แต่โครงการหรือกิจกรรมที่เกี่ยวข้องกับการท่องเที่ยวยังไม่ครบถ้วนและชัดเจน ควรสอดแทรกความรู้ความเข้าใจในการประชุมประชาคมท้องถิ่น เพื่อให้เห็นความสำคัญของการพัฒนาด้านอื่น ๆ ควบคู่กันไป และนำไปสู่การบรรลุวิสัยทัศน์ที่กำหนดไว้

2) โครงการหรือกิจกรรมที่ดำเนินการแล้วและไม่บรรลุวัตถุประสงค์ หรือดำเนินการแล้วประชาชนไม่ได้รับประโยชน์อย่างแท้จริง เช่น การก่อสร้างสิ่งปลูกสร้างต่าง ๆ อาจปรับเปลี่ยนการใช้ประโยชน์โดยสอบถามจากการประชุมประชาคมท้องถิ่น เพื่อให้งบประมาณที่ใช้ไปได้เกิดประโยชน์อย่างแท้จริง

3) โครงการฝึกอาชีพที่ได้จัดทำให้กับประชาชน แต่ไม่มีการนำไปต่อยอดสร้างงานสร้างรายได้ ผู้ที่เกี่ยวข้องควรพบปะพูดคุยกับกลุ่มเกี่ยวกับปัญหาและอุปสรรค หรืออาจให้ประชาชนรวมกลุ่มเพื่อเสนอขอรับการฝึกอาชีพที่ต้องการ และองค์กรปกครองส่วนท้องถิ่นช่วยเหลือในการเป็นที่ปรึกษาและจัดหาตลาดรองรับสินค้าที่ผลิต อาจเป็นแนวทางหนึ่งที่จะทำให้กลุ่มอาชีพดังกล่าวมีความเข้มแข็งมากยิ่งขึ้น

4) การพัฒนาท้องถิ่นสิ่งสำคัญอีกสิ่งหนึ่งที่ขาดไม่ได้คือการพัฒนาคน ทั้งด้านการศึกษา ด้านสาธารณสุขด้านคุณธรรมจริยธรรม ด้านการสืบทอดศิลปวัฒนธรรมและประเพณีท้องถิ่น สิ่งเหล่านี้มีส่วนสำคัญที่จะทำ ให้ประชาชนในท้องถิ่นเป็นคนที่มีความรู้ มีจิตใจอ่อนโยน ช่วยเหลือเกื้อกูลกัน ส่งผลให้ท้องถิ่นมีความเข้มแข็งมากยิ่งขึ้น



ประกาศองค์การบริหารส่วนตำบลบัวใหญ่
เรื่อง ประกาศใช้แผนพัฒนาท้องถิ่น (พ.ศ. ๒๕๖๑ - ๒๕๖๕)
ขององค์การบริหารส่วนตำบลบัวใหญ่

ด้วยสภาองค์การบริหารส่วนตำบลบัวใหญ่ ได้พิจารณาให้ความเห็นชอบร่างแผนพัฒนาท้องถิ่น (พ.ศ. ๒๕๖๑ - ๒๕๖๕) ขององค์การบริหารส่วนตำบลบัวใหญ่ ในคราวประชุมสมัยวิสามัญ สมัยที่ ๑ ประจำปี ๒๕๖๒ เมื่อวันที่ ๑๔ มิถุนายน ๒๕๖๒ นั้น

อาศัยอำนาจตามระเบียบกระทรวงมหาดไทย ว่าด้วยการจัดทำแผนพัฒนาขององค์กรปกครองส่วนท้องถิ่น (ฉบับที่ ๒) พ.ศ. ๒๕๕๙ ข้อ ๗ (๔) องค์การบริหารส่วนตำบลบัวใหญ่ จึงขอประกาศใช้แผนพัฒนาท้องถิ่น (พ.ศ. ๒๕๖๑ - ๒๕๖๕) เพื่อใช้เป็นกรอบในการจัดทำงบประมาณรายจ่ายประจำปี และงบประมาณรายจ่ายเพิ่มเติมรวมทั้งวางแนวทางให้มีการปฏิบัติให้บรรลุวัตถุประสงค์ตามโครงการที่กำหนดไว้ในแผนพัฒนาท้องถิ่น ต่อไป

จึงประกาศให้ทราบโดยทั่วกัน

ประกาศ ณ วันที่ ๑๔ มิถุนายน พ.ศ. ๒๕๖๒

(นางสาวสุกัญญา ชัยศรี
นายกองค์การบริหารส่วนตำบลบัวใหญ่

